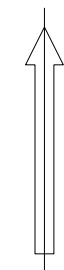

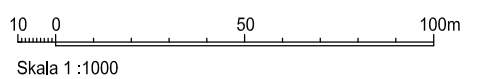


BETECKNINGAR PÅ PLANKARTAN	
- - - - - Plangräns	
SAMRÅDSHANDLING	
Samrådshandlingarna består av:	
- plankarta med bestämmelser	- grundkarta (preliminär)
- planbeskrivning	- fastighetsförteckning (preliminär)
- illustrationsritning	- samrådsrets
GRUNDKARTAN	
Grundkartan upprättad genom utdrag ur digitala primärkartans databas. Referenssystem i plan/ höjd: SWEREF 99 12 00/ RH 2000	Beteckningar: Enligt Lantmäteriets Handbok i mät- och kartfrågor (HMK-Ka) med de avvikelser som redovisats i beteckningarna.
Avd.chef	



2- XXXX st



SEKTION

Cadritad av: Elisabet Wästlund

Göteborgs Stad
Stadsbyggnadskontoret

Detaljplan för Västlänken, station Centralen inom stadsdelen Gullbergsvass i Göteborg

Göteborg 2014-09-30

Birgitta Lööf
Planchef

Filip Siewertz
Planarkitekt