





2-5368
st

BETECKNINGAR

	Planområdesgräns
	Användningsgräns som behålls
	Användningsgräns som utgår
	Befintlig byggnad, takkontur resp. fasadliv

GRANSKNINGSHANDLING

Granskningshandlingarna består av:

- plankarta med bestämmelser	- grundkarta
- planbeskrivning	- fastighetsförteckning
- illustrationsritning	- samrådsredogörelse (

GRUNDKARTAN

Grundkartan upprättad genom utdrag ur digitala primärkartans databas.
Referenssystem i plan/ höjd: SWEREF99 12 00/ RH 2000
Geodataavdelningen 2014-09-30

Beteckningar: enligt Lantmäteriets Handbok i mät- och kartfrågor (HMK-Ka) med de avvikelser som redovisats i beteckningarna.



**Detaljplan
för Västlänken, station Centralen
inom stadsdelen Gullbergsvass i Göteborg**

Göteborg 2016-06-21

Birgitta Löof
Planchef

Filip Siewertz
Planarkitekt

Cadritad av: Elisabet Wästlund