



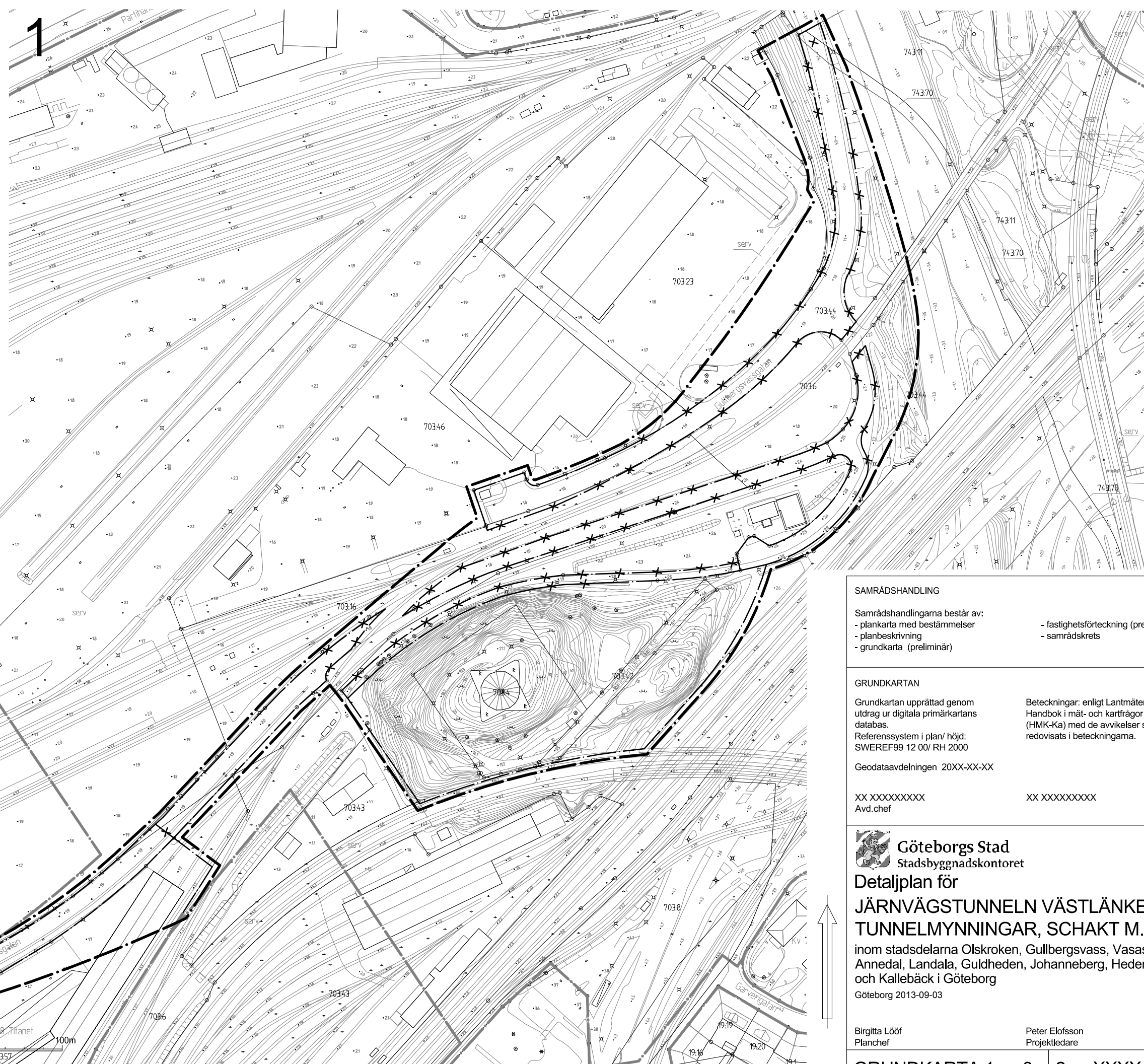
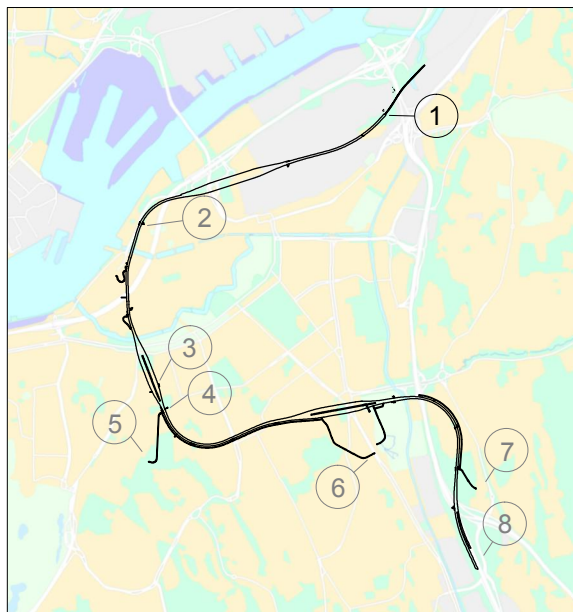


BETECKNINGAR

-  Linje som ligger 3 m utanför planområdets gräns
-  Användningsgräns som behålls
-  Användningsgräns som utgår
-  Befintlig byggnad, takkontur resp. fasadliv



2a -XXXX
st

Skala 1:1000

Cadritad av: Elisabet Wästlund

SAMRÅDSHANDLING
 Samrådshandlingarna består av:
 - plankarta med bestämmelser
 - planbeskrivning
 - grundkarta (preliminär)
 - fastighetsförteckning (preliminär)
 - samråds-krets

GRUNDKARTAN
 Grundkartan upprättad genom utdrag ur digitala primärkartans databas.
 Referenssystem i plan/ höjd: SWEREF99 12 00/ RH 2000
 Geodataavdelningen 20XX-XX-XX
 XX XXXXXXXXXX
 Avd.chef
 XX XXXXXXXXXX

 **Göteborgs Stad**
 Stadsbyggnadskontoret
Detaljplan för
JÄRNVÄGSTUNNELN VÄSTLÄNKEN;
TUNNELMYNNINGAR, SCHAKT M.M.
 inom stadsdelarna Olskroken, Gullbergsvass, Vasastaden, Annedal, Landala, Guldheden, Johanneberg, Heden, Skår och Kallebäck i Göteborg
 Göteborg 2013-09-03

Birgitta Lööf
 Planchef
 Peter Elofsson
 Projektledare

GRUNDKARTA 1 av 3 | **2a -XXXX**