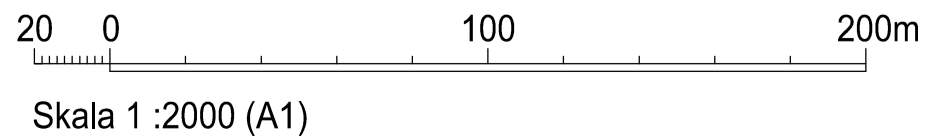
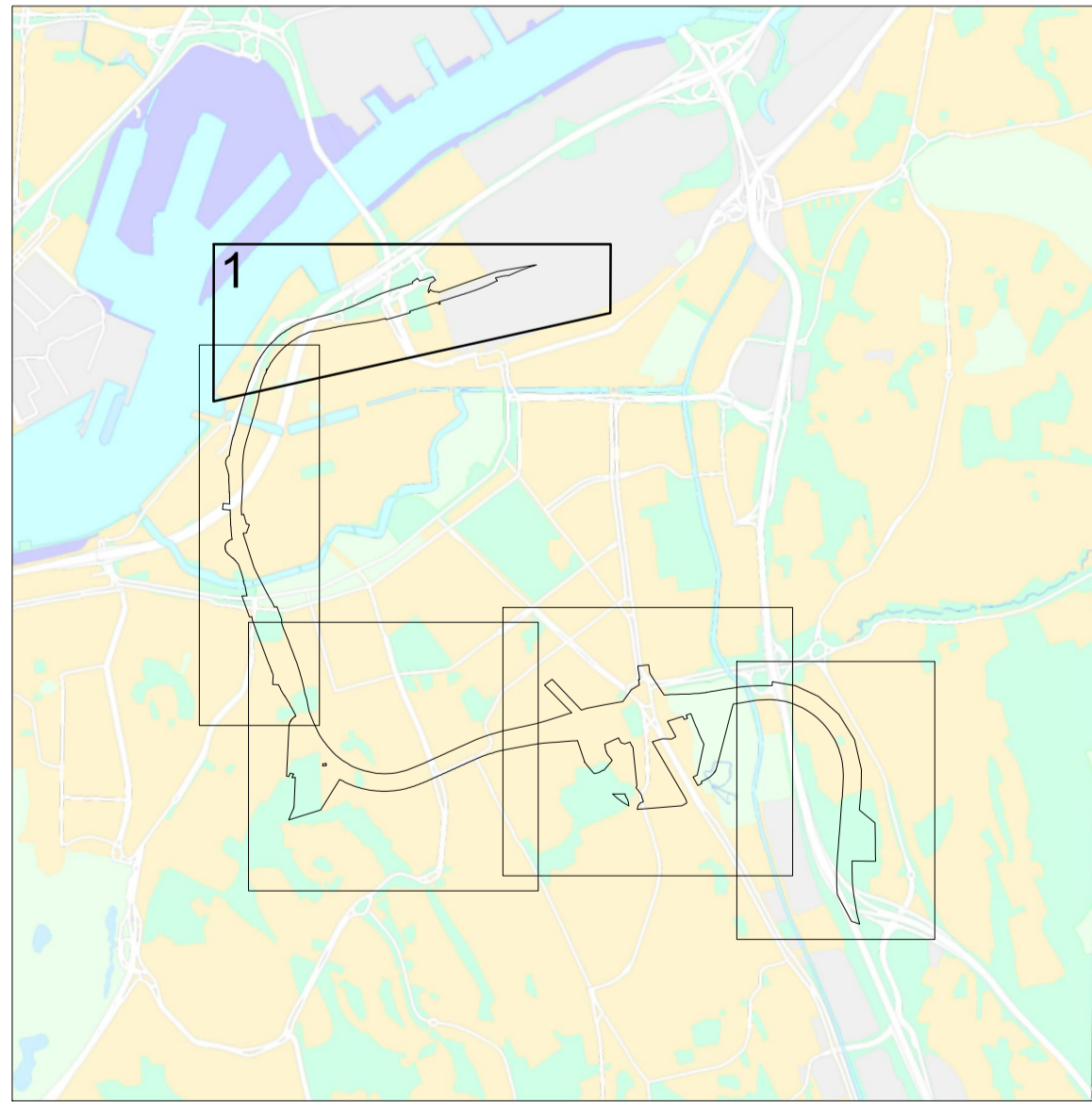


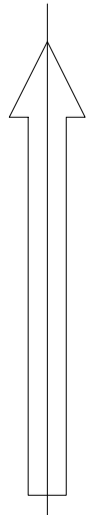


konnektionslinje

2a -XXXX
st



Cadritad av: Elisabet Wästlund



- BETECKNINGAR**
- Gräns för område där tillägg till planbestämmelser ska gälla
 - Användningsgräns som behålls
 - Befintlig byggnad, takkontur resp. fasadliv

GRUNDKARTAN

Grundkartan upprättad genom utdrag ur digitala primärkartans databas.
Referenssystem i plan/ höjd: SWEREF99 12 00/ RH 2000

Geodataavdelningen 20XX-XX-XX

Beteckningar: enligt Lantmäteriets Handbok i mät- och kartfrågor (HMK-Ka) med de avvikelser som redovisats i beteckningarna.

XX XXXXXXXXX
Avd.chef

- SAMRÅDSHANDLING**
- Samrådshandlingarna består av:
- plankarta med bestämmelser
 - planbeskrivning
 - grundkarta (preliminär)
 - fastighetsförteckning (preliminär)
 - samrådsrets

 **Göteborgs Stad**
Stadsbyggnadskontoret

Ändring av detaljplaner för
JÄRNVÄGSTUNNELN VÄSTLÄNKEN MELLAN GULLBERGSSVASS OCH ALMEDAL
inom stadsdelarna Gullbergsvass, Nordstaden, Inom Vallgraven, Pustervik, Haga, Vasastaden, Lorensberg, Bö och Skår i Göteborg

Göteborg 2013-09-03

Birgitta Löf
Planchef

Peter Elofsson
Projektlidare

GRUNDKARTA 1 AV 5 2a -XXXX