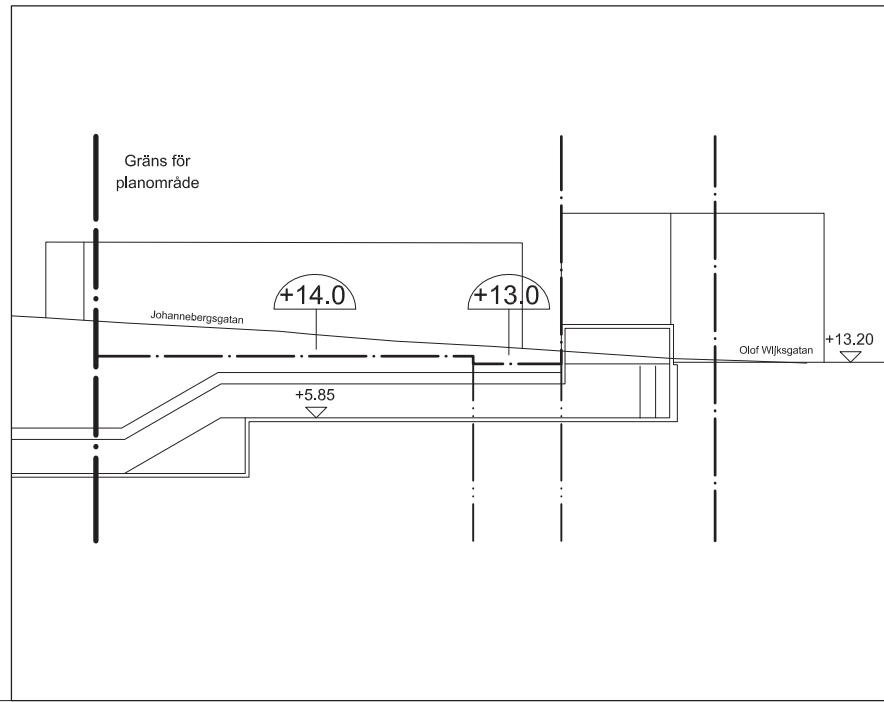


### ÖVERSIKTSKARTA

Skala 1:4000 (A1) 1:8000 (A3)



### ILLUSTRATION PRINCIPSEKTION

Skala 1:500 (A1) 1:1000 (A3)

#### BETECKNINGAR PÅ PLANKARTAN

- Gräns för område där tillägg till planbestämmelser ska gälla
- Användningsgräns
- Egenskapsgräns
- Illustrerad gångtunnel

#### TILLÄGG TILL PLANBESTÄMMELSER

Följande gäller inom det särskilt avgränsade området. Där beteckning saknas gäller bestämmelsen inom hela planområdet. Underliggande detaljplaner gäller jämsides:  
 1480 K-II-4255  
 1480 K-II-4164  
 1480 K-II-3590  
 1480 K-II-2658

#### 1. ALLMÄN PLATS

Järnvägstrafik i tunnel får anläggas under allmän plats upp till den nivå som anges i halvcirkel.

#### 2. ANVÄNDNING AV KVARTERSMARK

Järnvägsändamål upp till den nivå som anges i halvcirkel.

Järnvägsändamål under allmän plats upp till den nivå som anges i halvcirkel.

#### 5. BEGRÄNSNINGAR AV MARKENS BEBYGGANDE

Marken ska vara tillgänglig för uppgång från järnvägstunnel.

Stödkonstruktion får placeras upp till 2 m under markytan.

#### 6. PLACERING; UTFORMNING; UTFÖRANDE

Högsta nivå i meter över stadens nollplan för järnvägsanläggning.

#### 8. SKYDD & VARSAMHET

$n_1$  Träd som berörs av markarbeten ska flyttas eller ersättas. Jorddjup skall vara minst 2 m.

$n_2$  Träd skall bevaras

#### 9. ADMINISTRATIVA BESTÄMMELSER

Genomförandetiden för detta tillägg är 5 år från den dag planen vinner laga kraft.

#### 12. UTÖKAD LOVPLIKT

Marklov krävs för trädffällning inom område markerat med  $n_1$

#### PLANBESTÄMMELSER SOM UTGÅR

Inom planområdet upphör följande bestämmelse i underliggande plan 1480K II 4255 att gälla:

$n$  Trädet skall bevaras

Inom planområdet upphör följande bestämmelse i underliggande plan 1480K II 4255 att gälla under högsta nivå i meter över stadens nollplan för järnvägsanläggning:

$u$  Marken skall vara tillgänglig för allmänna underjordiska ledningar

#### UPPLYSNING

Tunnelanläggningar utformas så att skadlig grundvattenpåverkan inte uppstår. Specifika krav och villkor för omgivningspåverkan fastställs i miljöprövningsprocess enligt MB 11 kap.

Åtgärder under mark ovanpå tunneln såsom schaktning, spontning, pälning och bormning får inte utföras så att tunneln skadas.

#### SAMRÅDSHANDLING

Samrådshandlingarna består av:  
 - plankarta med bestämmelser  
 - planbeskrivning

- grundkarta (preliminär)  
 - fastighetsförteckning  
 - samrådsprotokoll

#### BESLUT (Plankarta,-bestämmelser)

BN granskning \_\_\_\_\_  
 BN godk./antag. \_\_\_\_\_  
 KF antagande \_\_\_\_\_  
 Laga kraft \_\_\_\_\_

#### PLANHANDLINGAR

Plankarta med bestämmelser  
 Planbeskrivning

Detaljplanen är upprättad enligt PBL 2010:900 (SFS 2014:900), utökad planförfarande

#### GRUNDKARTAN

Grundkartan upprättad genom utdrag ur digitala primärkartans databas.

Referenssystem i plan/ höjd:  
 SWEREF 99 12 00/ RH 2000

Geodataavdelningen 2016-06-30

Beteckningar: Enligt Lantmäteriets Handbok i mät- och kartfrågor (HMK-Ka) med de avvikelser som redovisats i beteckningarna.

Lars Fredén  
 Avd.chef

Karttekniker

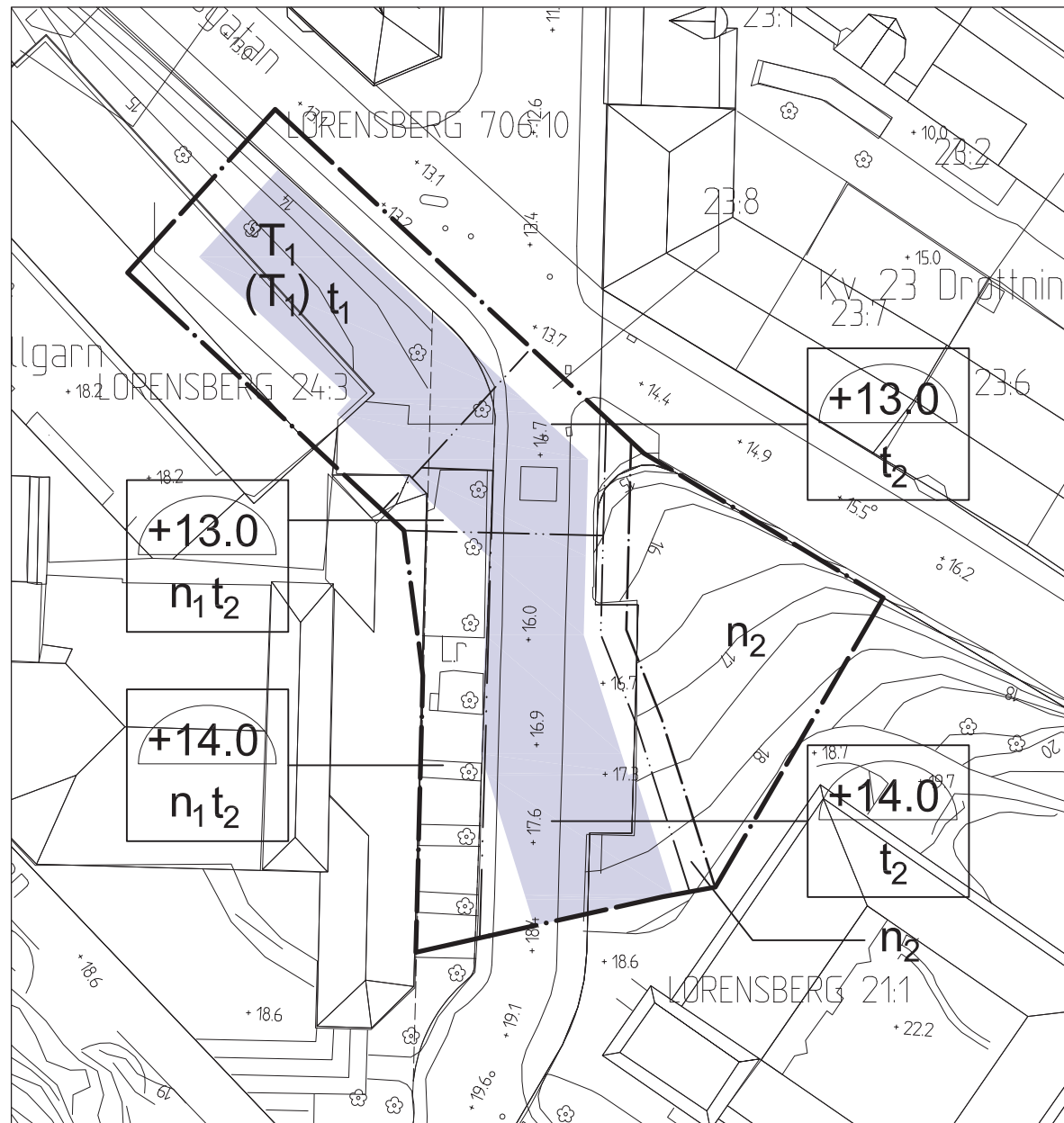


**Ändring av detaljplaner för Västlänkens uppgång vid Johannebergs- och Olof Wijksgatan, inom stadsdelen Lorensberg i Göteborg**

Göteborg 2016-06-30

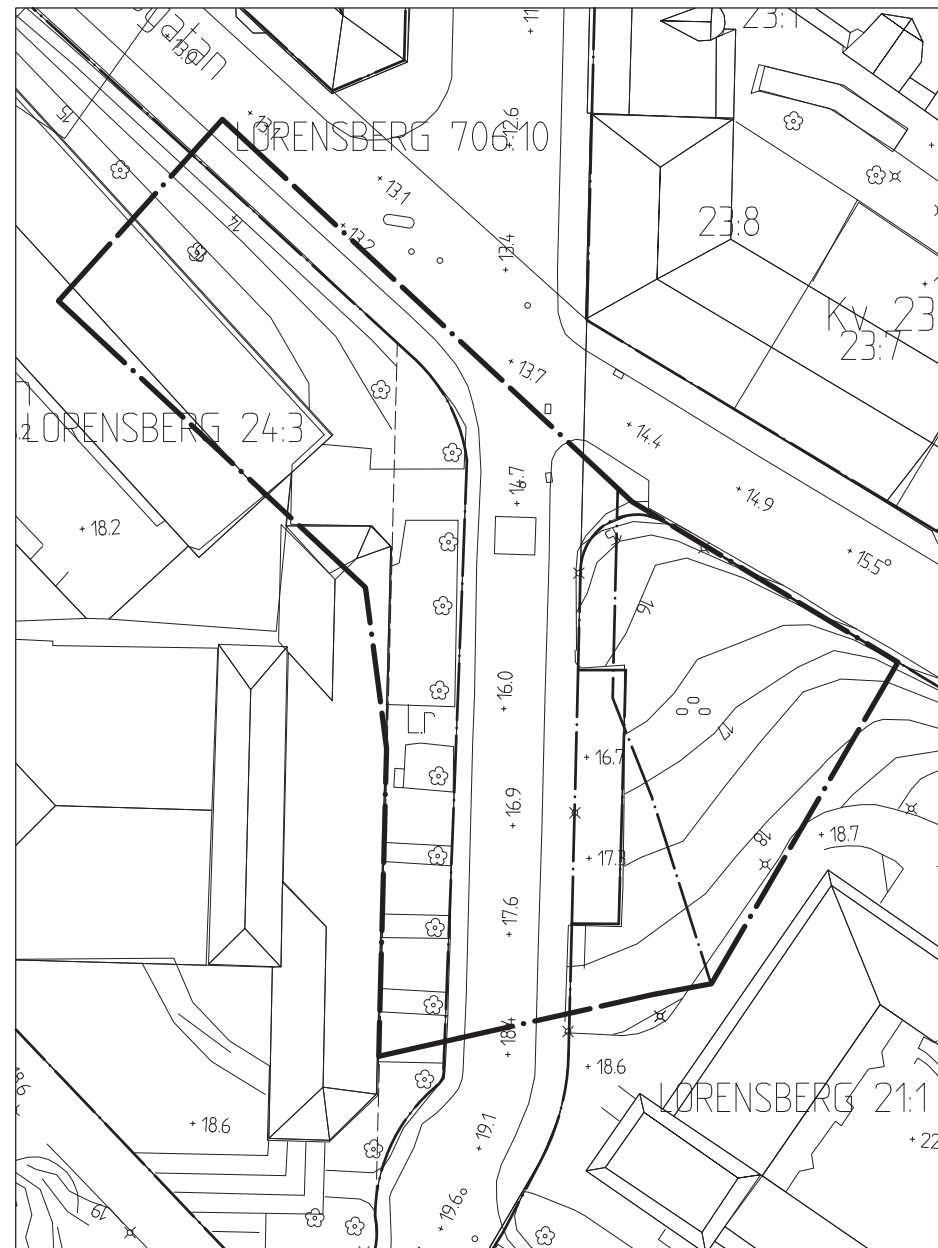
Birgitta Löf  
 Planchef

Sophia Älfvåg  
 Planhandläggare



PLANKARTA

Skala 1:400 (A1) 1:800 (A3)



GRUNDKARTA