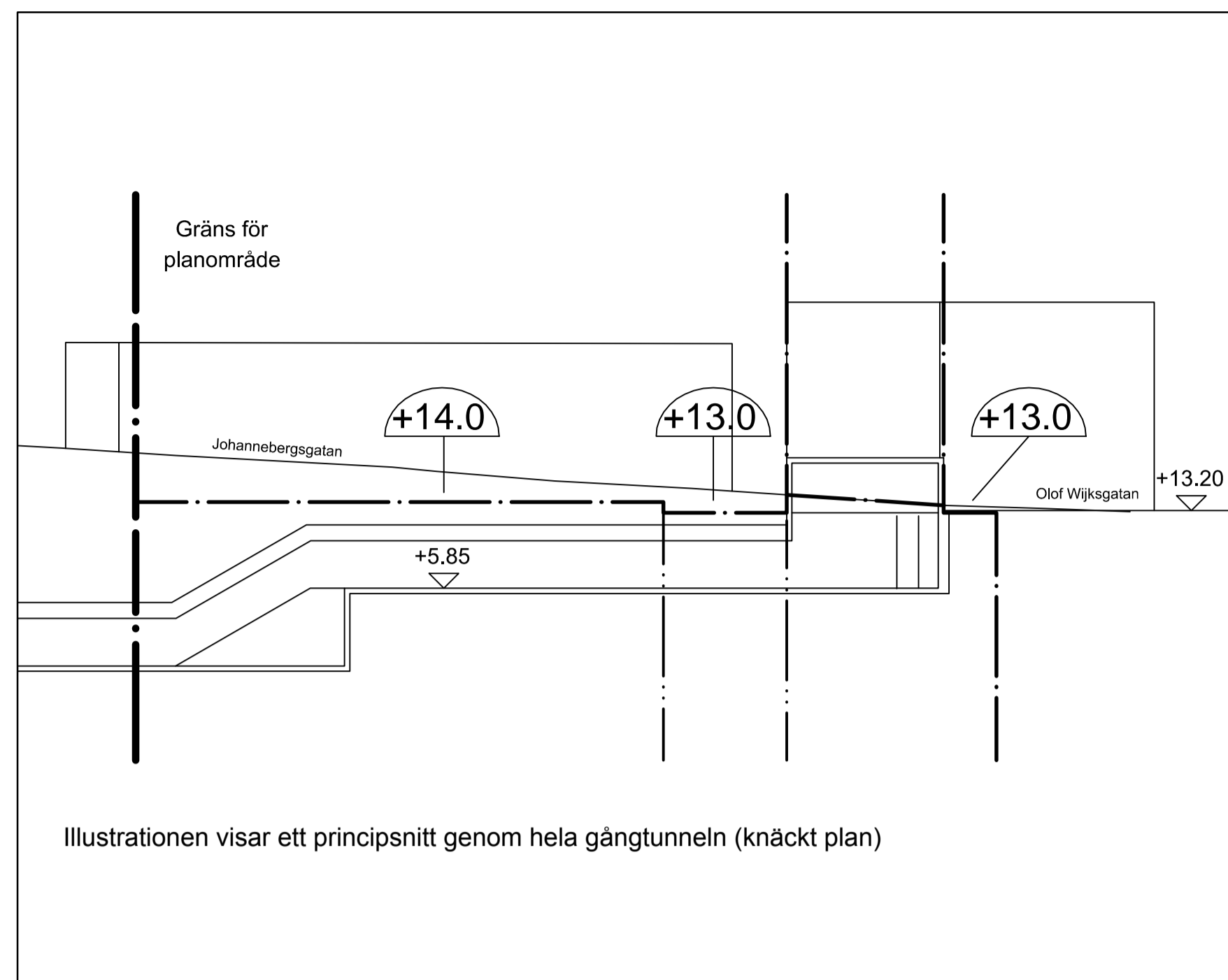


ÖVERSIKTSKARTA

Skala 1 :4000 (A1) 1:8000 (A3)

ILLUSTRATION PRINCIPSEKTION

Skala 1 :500 (A1) 1:1000 (A3)



Illustrationen visar ett principalsnitt genom hela gångtunneln (knäckt plan)

BETECKNINGAR PÅ PLANKARTAN

- Gräns för område där tillägg till planbestämmelser ska gälla
- Användningsgräns
- Egenskapsgräns
- Illustrerad gångtunnel

TILLÄGG TILL PLANBESTÄMMELSER

Följande gäller inom det särskilt avgränsade området. Där beteckning saknas gäller bestämmelsen inom hela planområdet. Underliggande detaljplaner gäller jämsides:
1480 K-II-4255, 1480 K-II-4164
1480 K-II-3590, 1480 K-II-2658

1. ALLMÄN PLATS

Järnvägstrafik i tunnel får anläggas under allmän plats upp till den nivå som anges i halvcirkel.

2. ANVÄNDNING AV KVARTERSMARK

Järnvägsändamål upp till den nivå som anges i halvcirkel. Inom område markerat med t_1 där nivå i halvcirkel saknas tillåts användning upp till befintlig marknivå

Järnvägsändamål under allmän plats upp till den nivå som anges i halvcirkel. Inom område markerat med t_2 där nivå i halvcirkel saknas tillåts användning upp till befintlig marknivå

3. BEGRÄNSNINGAR AV MARKENS BEBYGGANDE

Marken ska vara tillgänglig för uppgång från järnvägstunnel.

Stödkonstruktion får placeras upp till 2 m under markytan.

Marken skall vara tillgänglig för allmänna underjordiska ledningar ned till den nivå som anges i halvcirkel

4. PLACERING; UTFORMNING; UTFÖRANDE

Högsta nivå i meter över stadens nollplan för järnvägsanläggning.

5. SKYDD & VARSAMHET

Träd som berörs av markarbeten ska flyttas eller ersättas.

- Träd som berörs av markarbeten ska flyttas eller ersättas. Jorddjup skall vara minst 2 m.
- Träd som berörs av markarbeten ska flyttas eller ersättas. Jorddjup skall vara minst 1,5 m.
- Träd skall bevaras

6. ADMINISTRATIVA BESTÄMMELSER

Genomförandetiden för detta tillägg är 5 år från den dag planen vinner laga kraft.

7. UTÖKAD LOVPLIKT

Marklov krävs för trädavfallning inom område markerat med n_1 , n_2 eller n_3

PLANBESTÄMMELSER SOM UTGÅR

Inom planområdet upphör följande bestämmelse i underliggande plan 1480K II 4255 att gälla:

n Trädet skall bevaras

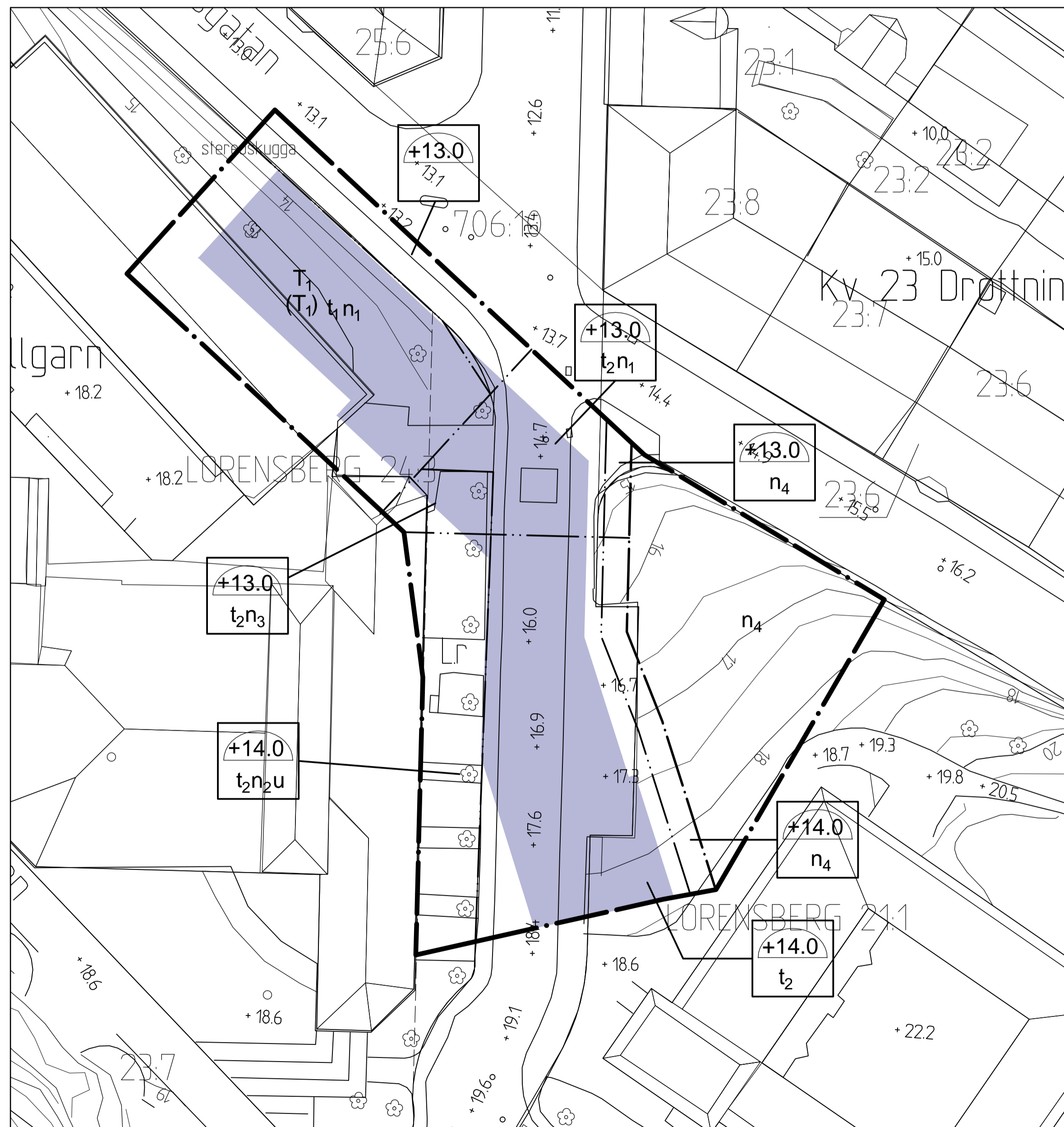
Inom planområdet upphör följande bestämmelse i underliggande plan 1480K II 4255 att gälla

u Marken skall vara tillgänglig för allmänna underjordiska ledningar

UPPLYSNING

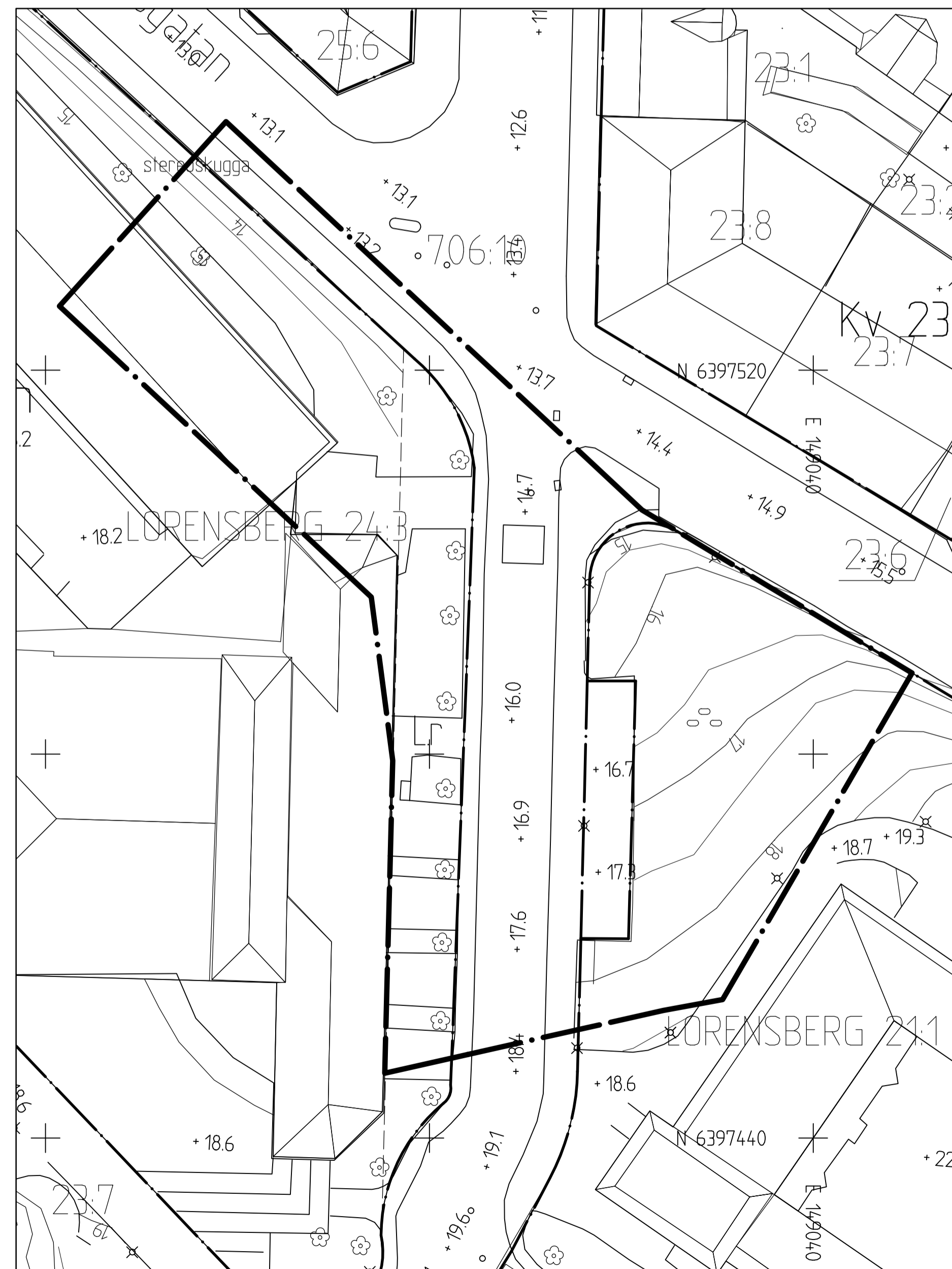
Tunnelanläggningar utformas så att skadlig grundvattenpåverkan inte uppstår. Specifika krav och villkor för omgivningspåverkan fastställs i miljöprövningsprocess enligt MB 11 kap.

Åtgärder under mark ovanpå tunneltak såsom schaktning, spontning, pålning och borrhning får inte utföras så att tunneln skadas.



PLANKARTA

Skala 1:400 (A1) 1:800 (A3)



GRUNDKARTA

Cadritad av: Christoffer Gissy SBK /Tobias Pålsson WSP Sverige AB

BESLUT (Plankarta,-bestämmelser)

BN granskning 2016-11-22
BN godk./antag. _____
KF antagande _____
Laga kraft _____

PLANHANDLINGAR

Plankarta med bestämmelser
Planbeskrivning

Detaljplanen är upprättad enligt PBL 2010:900 (SFS 2014:900), utökad planförfarande

GRUNDKARTAN

Grundkartan upprättad genom utdrag ur digitala primärkartans databas.
Referenssystem i plan/ höjd: SWEREF 99 12 00/ RH 2000
Geodataavdelningen 2016-10-12

Beteckningar: Enligt Lantmäteriets Handbok i mät- och kartfrågor (HMK-Ka) med de avvikelser som redovisats i beteckningarna.

Lars Fredén
Avd.chef

Sonja Johansson
Karttekniker

Göteborgs Stad
Stadsbyggnadskontoret

Ändring av detaljplaner för Västlänkens uppgång vid Johannebergs- och Olof Wijksgatan, inom stadsdelen Lorensberg i Göteborg

Göteborg 2016-11-22, rev 2017-03-21

Birgitta Löf
Planchef

Sophia Älfvåg
Planhandläggare