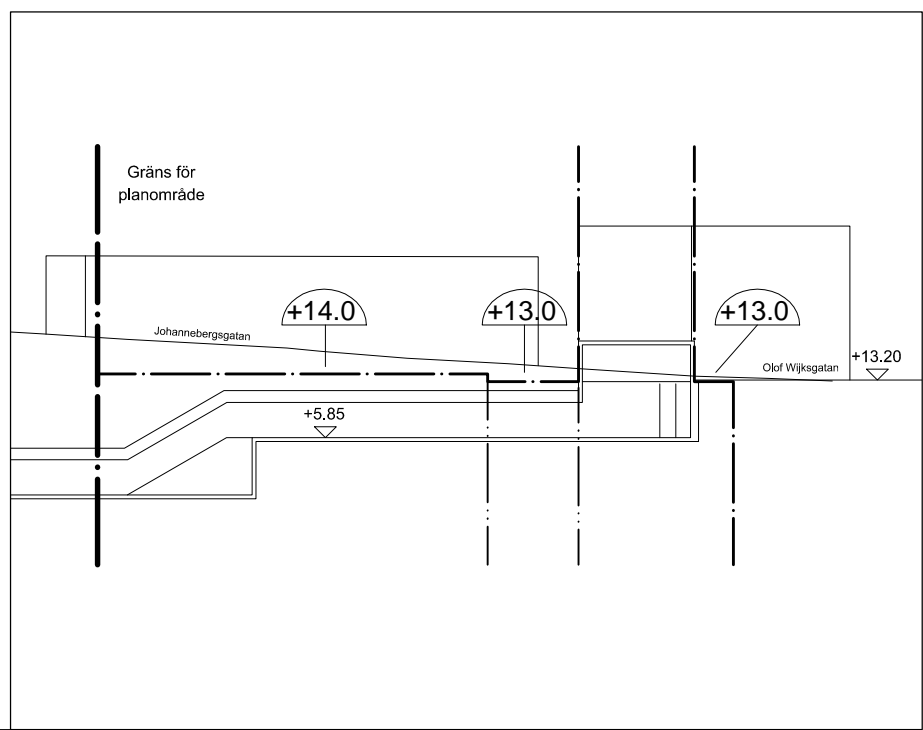


**ÖVERSIKTSKARTA**  
Skala 1 :4000 (A1) 1:8000 (A3)

**ILLUSTRATION PRINCIPSEKTION**  
Skala 1 :500 (A1) 1:1000 (A3)



- BETECKNINGAR PÅ PLANKARTAN**
- Gräns för område där tillägg till planbestämmelser ska gälla
  - Användningsgräns
  - Egenskapsgräns
  - Illustrerad gångtunnel

**TILLÄGG TILL PLANBESTÄMMELSER**  
Följande gäller inom det särskilt avgränsade området. Där beteckning saknas gäller bestämmelsen inom hela planområdet. Underliggande detalplaner gäller jämsides:  
1480 K-II-4255, 1480 K-II-4164  
1480 K-II-3590, 1480 K-II-2658

1. ALLMÄN PLATS  
Järnvägstrafik i tunnel får anläggas under allmän plats upp till den nivå som anges i halvcirkel.
2. ANVÄNDNING AV KVARTERSMARK  
 Järnvägsändamål upp till den nivå som anges i halvcirkel.  
 Järnvägsändamål under allmän plats upp till den nivå som anges i halvcirkel.
5. BEGRÄNSNINGAR AV MARKENS BEBYGGANDE  
 Marken ska vara tillgänglig för uppgång från järnvägstunnel.  
 Stödkonstruktion får placeras upp till 2 m under markytan.  
 Marken skall vara tillgänglig för allmänna underjordiska ledningar ned till den nivå som anges i halvcirkel
6. PLACERING; UTFORMNING; UTFÖRANDE  
 Högsta nivå i meter över stadens nollplan för järnvägsanläggning.
8. SKYDD & VARSAMHET  
n<sub>1</sub> Träd som berörs av markarbeten ska flyttas eller ersättas.  
n<sub>2</sub> Träd som berörs av markarbeten ska flyttas eller ersättas. Jorddjup skall vara minst 2 m.  
n<sub>3</sub> Träd som berörs av markarbeten ska flyttas eller ersättas. Jorddjup skall vara minst 1,5 m.  
n<sub>4</sub> Träd skall bevaras
9. ADMINISTRATIVA BESTÄMMELSER  
Genomförandetiden för detta tillägg är 5 år från den dag planen vinner laga kraft.  
12. UTÖKAD LOVPLIKT  
Marklov krävs för trädavfall inom område markerat med n<sub>1</sub>, n<sub>2</sub> eller n<sub>3</sub>  
PLANBESTÄMMELSER SOM UTGÅR  
Inom planområdet upphör följande bestämmelse i underliggande plan 1480K II 4255 att gälla:  
n Trädet skall bevaras  
Inom planområdet upphör följande bestämmelse i underliggande plan 1480K II 4255 att gälla  
u Marken skall vara tillgänglig för allmänna underjordiska ledningar

**UPPLYSNING**  
Tunnelanläggningar utformas så att skadlig grundvattenpåverkan inte uppstår. Specifika krav och villkor för omgivningspåverkan fastställs i miljöprövningsprocess enligt MB 11 kap.  
Åtgärder under mark ovanpå tunneltak såsom schaktning, spontning, pålning och borring får inte utföras så att tunneln skadas.

**GRANSKNINGSHANDLING KONCEPT**  
Granskningshandlingarna består av:  
- plankarta med bestämmelser  
- planbeskrivning  
- samrådsredogörelse  
- grundkarta (preliminär)  
- fastighetsförteckning  
- samrådskreter

**BESLUT (Plankarta,-bestämmelser)**  
BN granskning \_\_\_\_\_  
BN godk./antag. \_\_\_\_\_  
KF antagande \_\_\_\_\_  
Laga kraft \_\_\_\_\_  
PLANHANDLINGAR  
Plankarta med bestämmelser  
Planbeskrivning

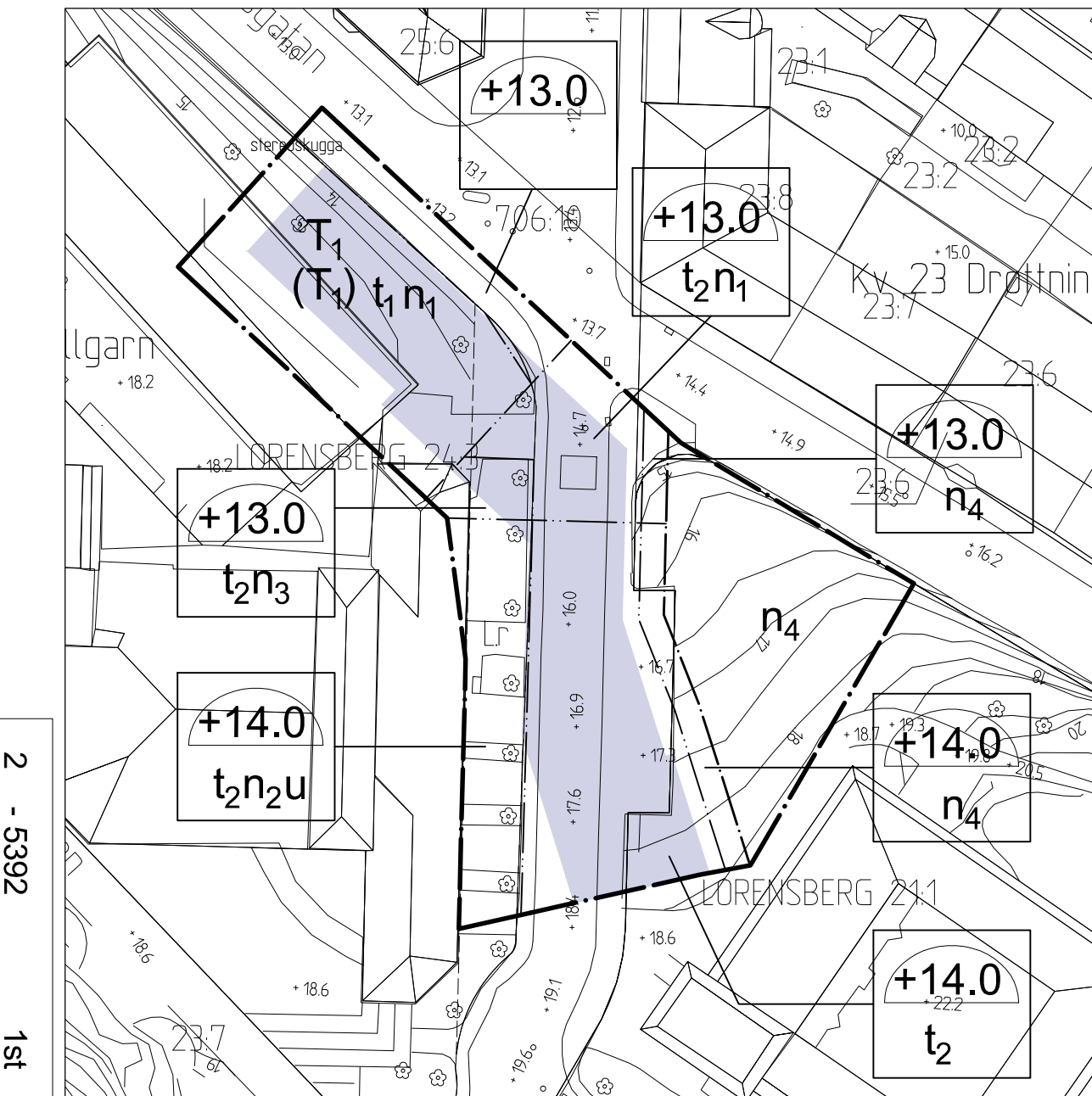
Detaljplanen är upprättad enligt PBL 2010:900 (SFS 2014:900), utökad planförfarande

**GRUNDKARTAN**  
Grundkartan upprättad genom utdrag ur digitala primärkartans databas.  
Referenssystem i plan/ höjd:  
SWEREF 99 12 00/ RH 2000  
Geodataavdelningen 2016-10-12  
Beteckningar: Enligt Lantmäteriets Handbok i mät- och kartfrågor (HMK-Ka) med de avvikelser som redovisats i beteckningarna.

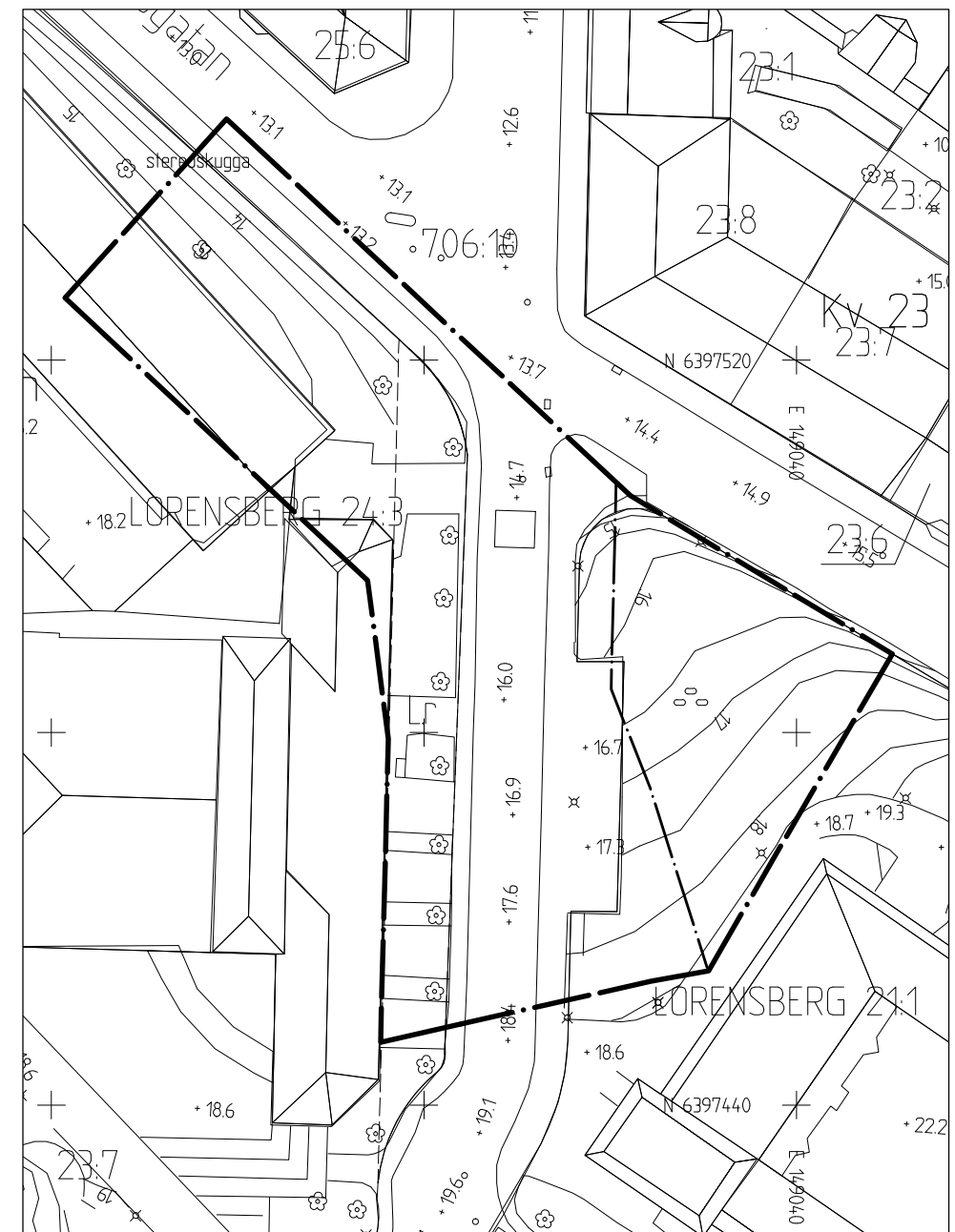
Lars Fredén  
Avd.chef  
Sonja Johansson  
Karttekniker

**Göteborgs Stad**  
Stadsbyggnadskontoret  
**Ändring av detalplaner för Västlänkens uppgång vid Johannebergs- och Olof Wijksgatan, inom stadsdelen Lorensberg i Göteborg**  
Göteborg 2016-11-22

Birgitta Löof  
Planchef  
Sophia Älfvåg  
Planhandläggare



**PLANKARTA**



**GRUNDKARTA**

