

- BETECKNINGAR**
- · — · — Linje som ligger 3 m utanför planområdets gräns
  - · — Användningsgräns som behålls
  - x — x — Användningsgräns som utgår

- UTSTÄLLNINGSHANDLING**
- Utställningshandlingarna består av:
- program med samrådsredogörelse
  - illustrationskarta
  - plankarta med bestämmelser
  - fastighetsförteckning
  - planbeskrivning
  - förteckning över samrådskrets
  - genomförandebeskrivning
  - grundkarta
  - samrådsredogörelse
  - kvalitetsprogram


**GRUNDKARTAN**

Grundkartan upprättad genom utdrag ur digitala primärkartans databas. Koordinatsystem i plan och höjd: SWEREF 99 12 00/ GH 88

Beteckningar: Enligt Lantmäteriverkets Handbok till Mätningkungörelsen - Kartografi (HMK-Ka) med de avvikelser som redovisats i beteckningarna.

Geodataavdelningen 2012-08-15

Lars Fredén Avd.chef Solveig Eliasson

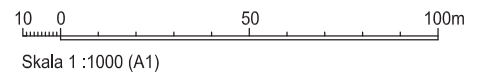
 **Göteborgs Stad**  
Stadsbyggnadskontoret

**Detaljplan för CENTRUM OCH BOSTÄDER VID OPALTORGET**  
inom stadsdelarna Tynnered och Önnered i Göteborg

Göteborg 2012-09-04

Birgitta Lööf Planchef    Sirpa Antti-Hilli Konsultsamordnare    Malin Häggdahl Planarkitekt    Sofia Larsson Arkitekt, Norconsult AB

Cadritad av: Sofia Larsson, Norconsult

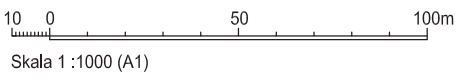


Fila 5168 st





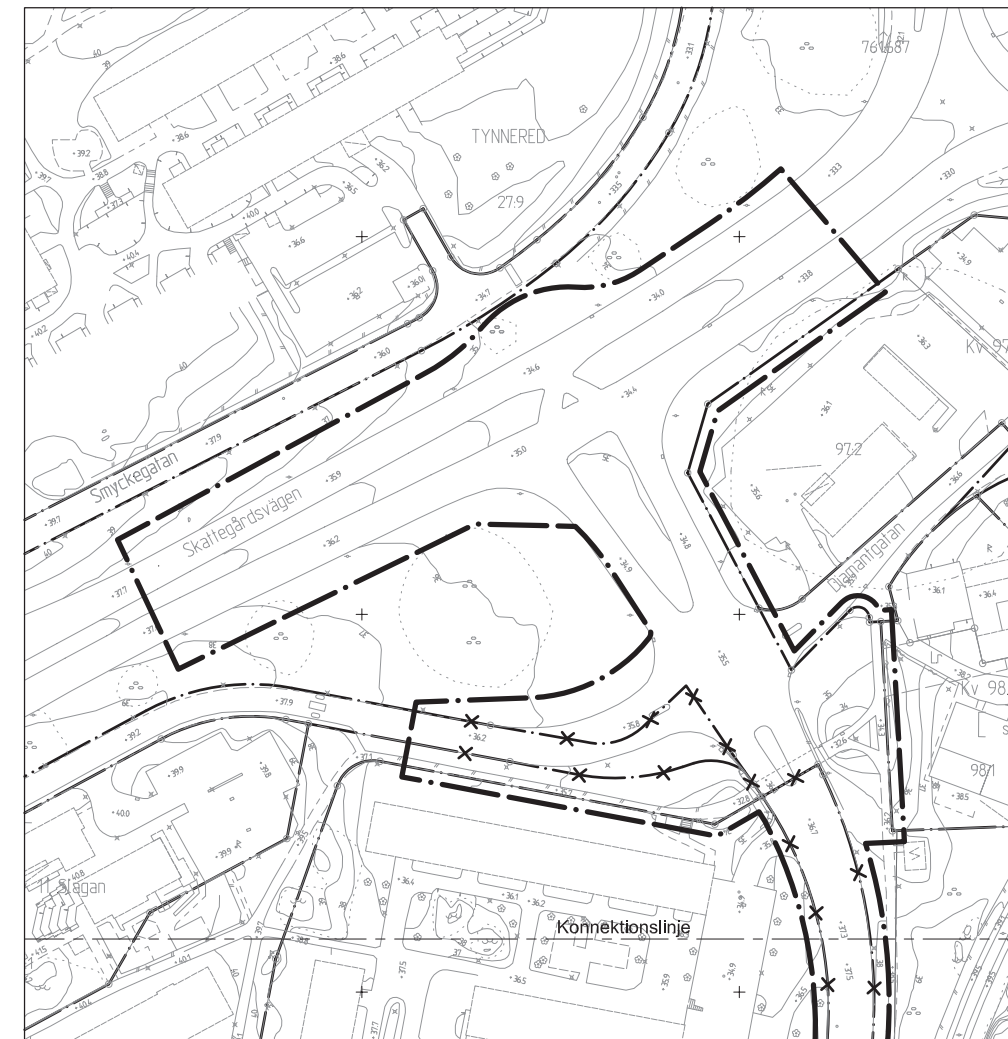
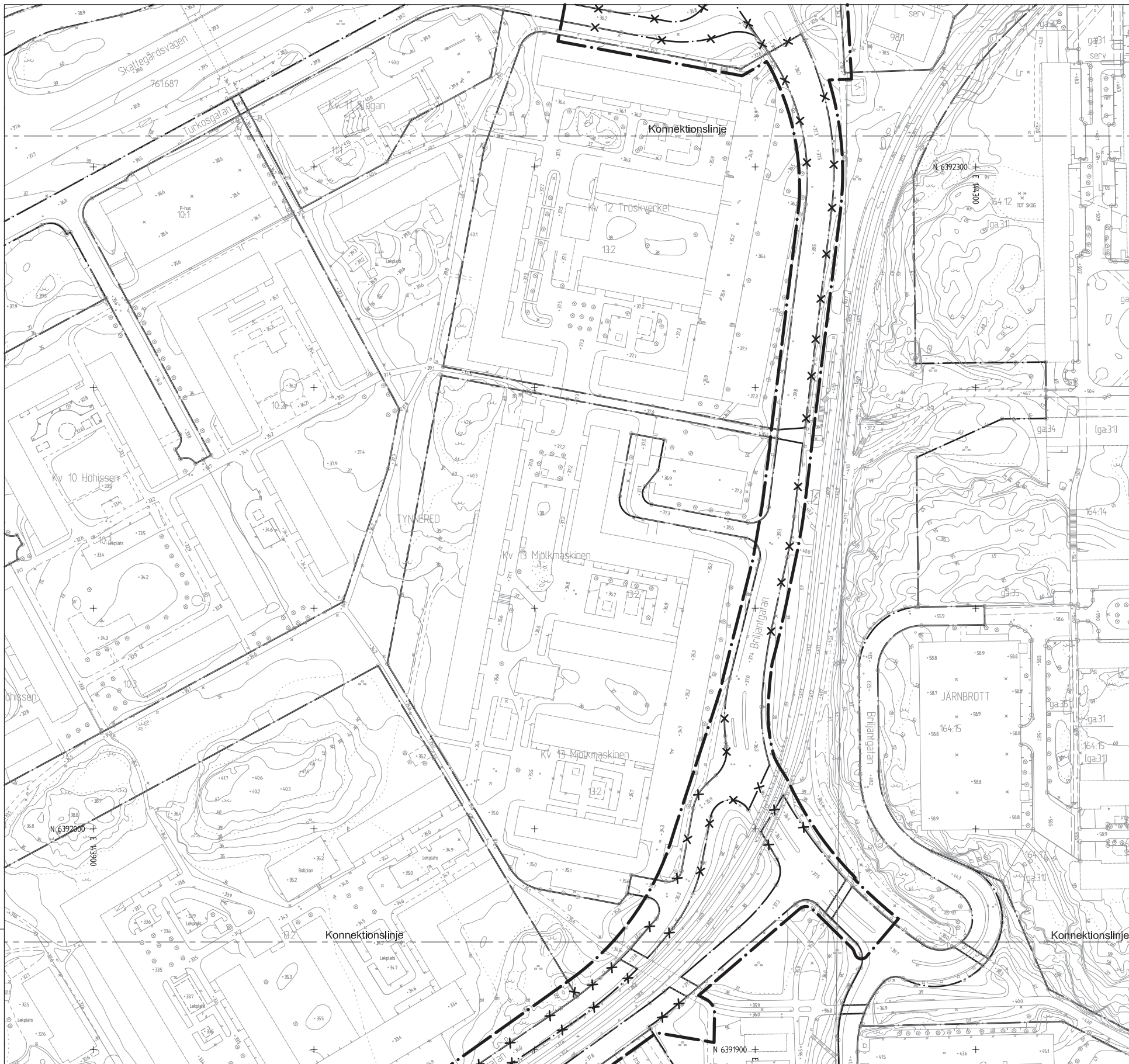
Fila 5168 st



Cadritad av: Sofia Larsson, Norconsult

<b>BETECKNINGAR</b>	
	Linje som ligger 3 m utanför planområdets gräns
	Användningsgräns som behålls
	Användningsgräns som utgår
<b>UTSTÄLLNINGSHANDLING</b>	
Utställningshandlingarna består av:	<ul style="list-style-type: none"> <li>- program med samrådsredogörelse</li> <li>- illustrationskarta</li> <li>- plankarta med bestämmelser</li> <li>- fastighetsförteckning</li> <li>- planbeskrivning</li> <li>- förteckning över samrådsakrets</li> <li>- genomförandebeskrivning</li> <li>- grundkarta</li> <li>- samrådsredogörelse</li> <li>- kvalitetsprogram</li> </ul>
<b>GRUNDKARTAN</b>	
Grundkartan upprättad genom utdrag ur digitala primärkartans databas. Koordinatsystem i plan och höjd: SWEREF 99 12 00/ GH 88	Beteckningar: Enligt Lantmäteriverkets Handbok till Mätningkungörelsen - Kartografi (HMK-Ka) med de avvikelser som redovisats i beteckningarna.
Geodataavdelningen 2012-08-15	
Lars Fredén Avd.chef	Solveig Eliasson
<b>Göteborgs Stad</b> Stadsbyggnadskontoret	
<b>Detaljplan för CENTRUM OCH BOSTÄDER VID OPALTORGET inom stadsdelarna Tynnered och Önnered i Göteborg</b>	
Göteborg 2012-09-04	
Birgitta Lööf Planchef	Sirpa Antti-Hilli Konsultsamordnare
Malin Häggdahl Planarkitekt	Sofia Larsson Arkitekt, Norconsult AB





**UTSTÄLLNINGSHANDLING**

Utställningshandlingarna består av:  
 - plankarta med bestämmelser  
 - planbeskrivning  
 - genomförandebeskrivning  
 - samrådsredogörelse

- program med samrådsredogörelse
- illustrationskarta
- fastighetsförteckning
- förteckning över samrådsakts
- grundkarta
- kvalitetsprogram

**GRUNDKARTAN**

Grundkartan upprättad genom utdrag ur digitala primärkartans databas. Koordinatsystem i plan och höjd: SWEREF 99 12 00/ GH 88

Beteckningar: Enligt Lantmäteriverkets Handbok till Mätningkungörelsen - Kartografi (HMK-Ka) med de avvikelser som redovisats i beteckningarna.

Geodataavdelningen 2012-08-15

Lars Fredén  
Avd.chef

Solveig Eliasson



**Detaljplan för CENTRUM OCH BOSTÄDER VID OPALTORGET inom stadsdelarna Tynnered och Önnared i Göteborg**

Göteborg 2012-09-04

Birgitta Lööf  
Planchef

Sirpa Antti-Hilli  
Konsultsamordnare

Malin Häggdahl  
Planarkitekt

Sofia Larsson  
Arkitekt, Norconsult AB

**GRUNDKARTA 3 av 3**

**Fila 5168**


Fila 5168

st

Cadritad av: Sofia Larsson, Norconsult

**BETECKNINGAR**

- · — · — Linje som ligger 3 m utanför planområdets gräns
- — — — — Användningsgräns som behålls
- x — x — Användningsgräns som utgår



Skala 1 :1000 (A1)