

BETECKNINGAR

- · — · — Linje som ligger 3 m utanför planområdets gräns
- · — · — Användningsgräns som behålls
- x — x — Användningsgräns som utgår

UTSTÄLLNINGSHANDLING

Utställningshandlingarna består av:

- plankarta med bestämmelser
- planbeskrivning
- genomförandebeskrivning
- utställningsutlåtande

- samrådsredogörelse
- program med samrådsredogörelse
- illustrationsritning
- fastighetsförteckning
- förteckning över samrådsrets
- grundkarta
- kvalitetsprogram

GRUNDKARTAN

Grundkartan upprättad genom utdrag ur digitala primärkartans databas. Koordinatsystem i plan / höjd: SWEREF 99 12 00 / RH2000

Beteckningar: Enligt Lantmäterverkets Handbok till Mätningkungörelsen - Kartografi (HMK-Ka) med de avvikelser som redovisats i beteckningarna.

Geodataavdelningen 2014-06-18

Lars Fredén
Avd.chef

Solveig Eliasson

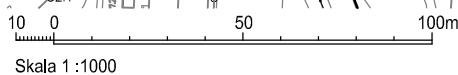


Göteborgs Stad
Stadsbyggnadskontoret

**Detaljplan för
CENTRUM OCH BOSTÄDER
VID OPALTORGET, ETAPP 1
inom stadsdelarna Tynnered och Önnered
i Göteborg**

Göteborg 2014-08-12

Birgitta Löf Planchef Sirpa Antti-Hilli Konsultsamordnare Malin Häggdahl Planarkitekt Sofia Larsson Arkitekt, Norconsult AB



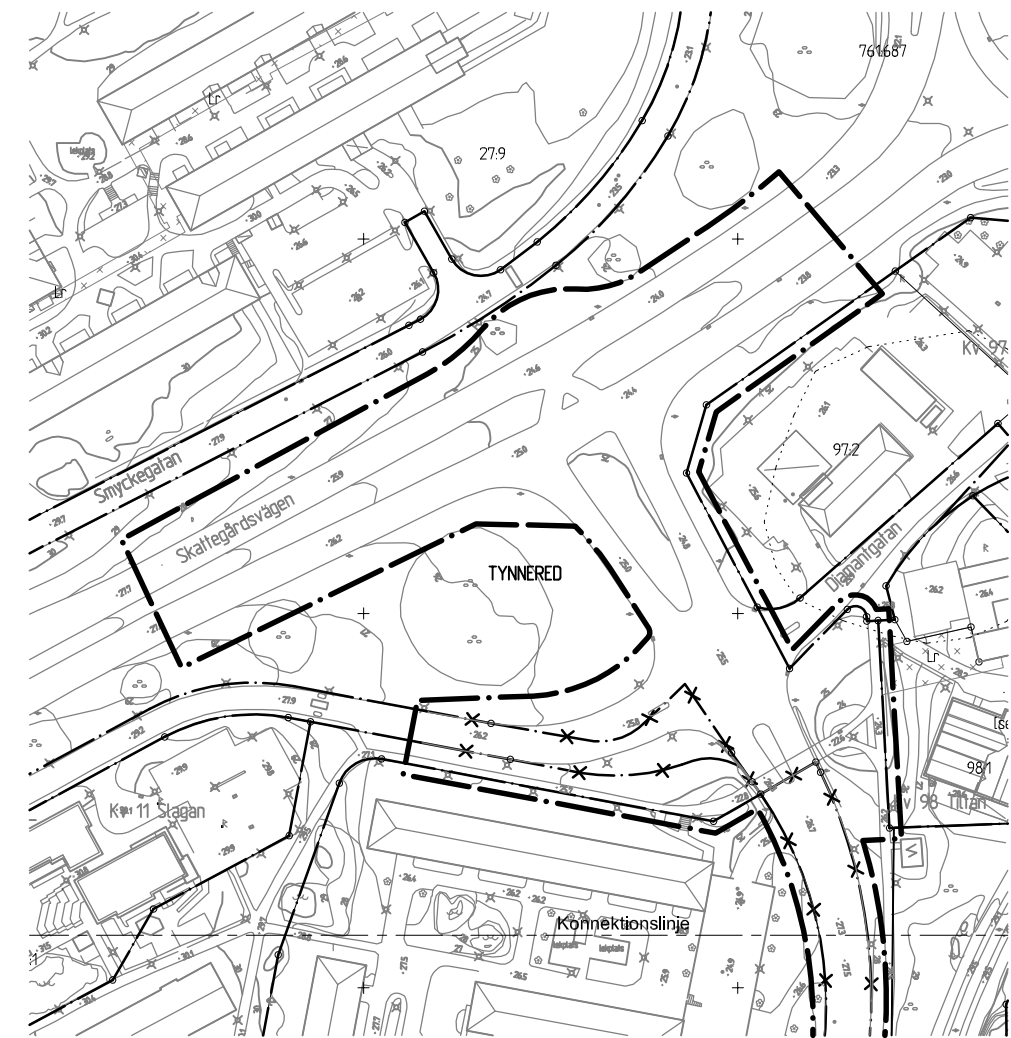


Fila 5168 St

Skala 1:1000 (A1)

Cadritad av: Sofia Larsson, Norconsult

<p>BETECKNINGAR</p> <ul style="list-style-type: none"> Linje som ligger 3 m utanför planområdets gräns Användningsgräns som behålls * * * * Användningsgräns som utgår 	
<p>UTSTÄLLNINGSHANDLING</p> <p>Utställningshandlingarna består av:</p> <ul style="list-style-type: none"> - plankarta med bestämmelser - planbeskrivning - genomförandebeskrivning - utställningsutlåtande 	<ul style="list-style-type: none"> - samrådsredogörelse - program med samrådsredogörelse - illustrationskarta - fastighetsförteckning - förteckning över samrådskrets - grundkarta - kvalitetsprogram
<p>GRUNDKARTAN</p> <p>Grundkartan upprättad genom utdrag ur digitala primärkartans databas. Koordinatsystem i plan och höjd: SWEREF 99 12 00/ RH2000</p>	<p>Beteckningar: Enligt Lantmäteriverkets Handbok till Mätningkungörelsen - Kartografi (HMK-Ka) med de avvikelser som redovisats i beteckningarna.</p>
<p>Geodataavdelningen 2014-06-18</p>	
<p>Lars Fredén Avd.chef</p>	<p>Solveig Eliasson</p>
 <p>Göteborgs Stad Stadsbyggnadskontoret</p> <p>Detaljplan för CENTRUM OCH BOSTÄDER VID OPALTORGET, ETAPP 1 inom stadsdelarna Tynnered och Önnared i Göteborg</p> <p>Göteborg 2014-08-12</p>	
<p>Birgitta Löf Planchef</p>	<p>Sirpa Antti-Hilli Konsultsamordnare</p>
<p>Malin Häggdahl Planarkitekt</p>	<p>Sofia Larsson Arkitekt, Norconsult AB</p>
<p>GRUNDKARTA 2 av 3</p>	<p>Fila 5168</p>



BETECKNINGAR

- · — · — Linje som ligger 3 m utanför planområdets gräns
- · — Användningsgräns som behålls
- x — x — Användningsgräns som utgår

GRUNDKARTAN

Grundkartan upprättad genom utdrag ur digitala primärkartans databas. Koordinatsystem i plan och höjd: SWEREF 99 12 00/ RH2000

Beteckningar: Enligt Lantmäteriverkets Handbok till Mättningskungörelsen - Kartografi (HMK-Ka) med de avvikelser som redovisats i beteckningarna.

Geodataavdelningen 2014-06-18

Lars Fredén
Avd.chef

Solveig Eliasson

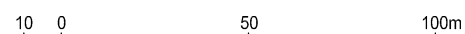


Göteborgs Stad
Stadsbyggnadskontoret

**Detaljplan för
CENTRUM OCH BOSTÄDER
VID OPALTORGET, ETAPP 1
inom stadsdelarna Tynnered och Önnered
i Göteborg**

Göteborg 2014-08-12

Birgitta Löf Planchef Sirpa Antti-Hilli Konsultsamordnare Malin Häggdahl Planarkitekt Sofia Larsson Arkitekt, Norconsult AB



Skala 1:1000 (A1)

Cadritad av: Sofia Larsson, Norconsult

