

**BETECKNINGAR**

- · — · — Linje som ligger 3 m utanför planområdets gräns
- — — — — Användningsgräns som behålls
- x — x — Användningsgräns som utgår

**GRUNDKARTAN**

Grundkartan upprättad genom utdrag ur digitala primärkartans databas. Koordinatsystem i plan / höjd: SWEREF 99 12 00 / RH2000

Beteckningar: Enligt Lantmäteriverkets Handbok till Mätningkungörelsen - Kartografi (HMK-Ka) med de avvikelser som redovisats i beteckningarna.

Geodataavdelningen 2014-06-18

Lars Fredén  
Avd.chef

Solveig Eliasson



**Göteborgs Stad**  
Stadsbyggnadskontoret

**Detaljplan för  
CENTRUM OCH BOSTÄDER  
VID OPALTORGET, ETAPP 1  
inom stadsdelarna Tynnered och Önnared  
i Göteborg**

Göteborg 2014-08-12, rev 2014-11-25

Birgitta Lööf  
Planchef

Sirpa Antti-Hilli  
Konsultsamordnare

Mainn Häggdahl  
Planarkitekt

Sofia Larsson  
Arkitekt, Norconsult AB

Cadritad av: Sofia Larsson, Norconsult AB



- BETECKNINGAR**
- · — · — Linje som ligger 3 m utanför planområdets gränser
  - — — Användningsgränser som behålls
  - x — x — Användningsgränser som utgår


**GRUNDKARTAN**  
 Grundkartan upprättad genom utdrag ur digitala primärkartans databas. Koordinatsystem i plan och höjd: SWEREF 99 12 00/ RH2000

Beteckningar: Enligt Lantmäterverkets Handbok till Mätningkungörelsen - Kartografi (HMK-Ka) med de avvikelser som redovisats i beteckningarna.

Geodataavdelningen 2014-06-18

Lars Fredén  
Avd.chef

Solveig Eliasson

 **Göteborgs Stad**  
 Stadsbyggnadskontoret

**Detaljplan för CENTRUM OCH BOSTÄDER VID OPALTORGET, ETAPP 1 inom stadsdelarna Tynnered och Önnered i Göteborg**

Göteborg 2014-08-12, rev 2014-11-25

Birgitta Lööf  
Planchef

Sirpa Antti-Hilli  
Konsultsamordnare

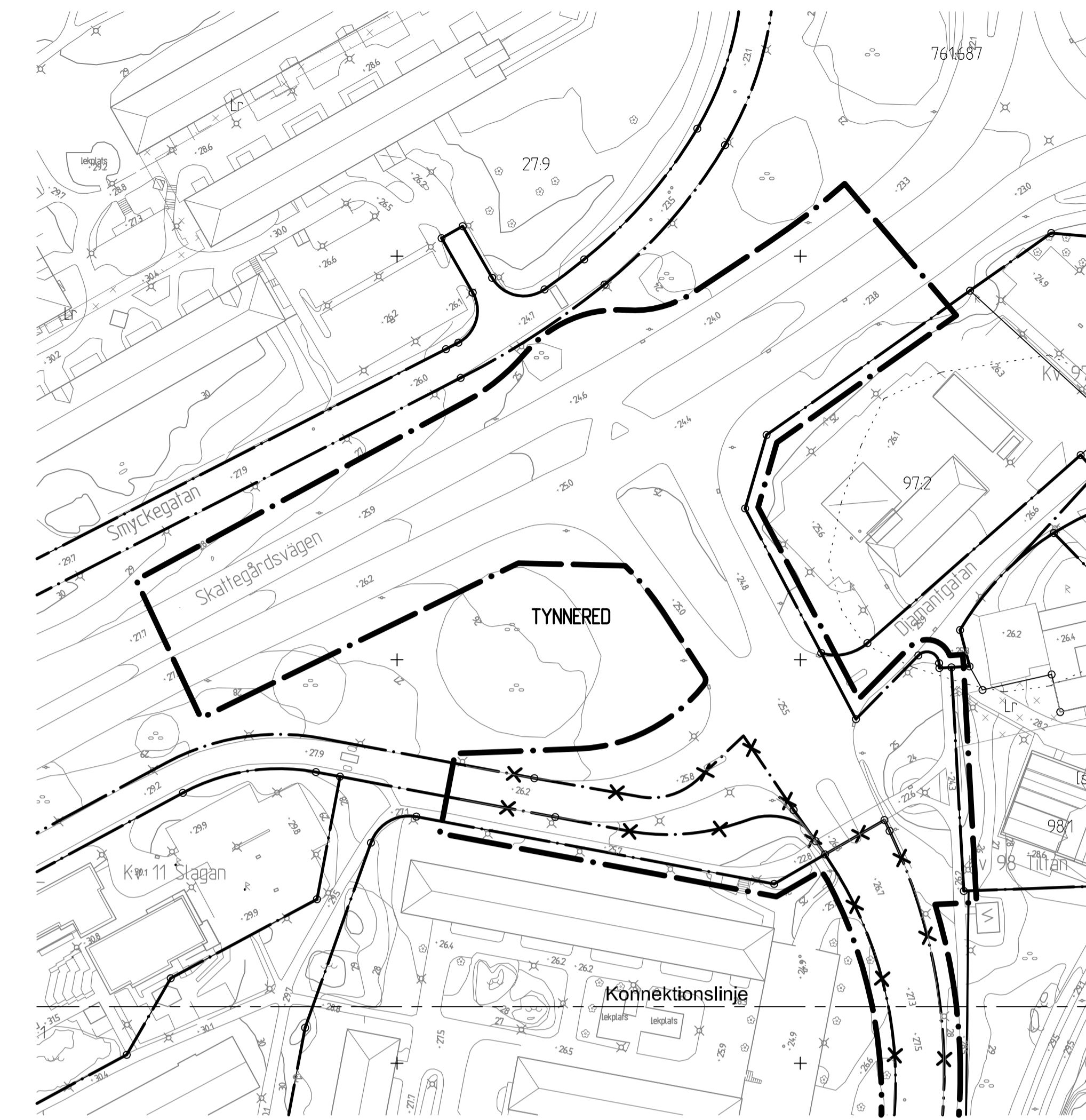
Malin Häggdahl  
Planarkitekt

Sofia Larsson  
Arkitekt, Norconsult AB

Fila 5168 st

10 0 50 100m  
 Skala 1:1000 (A1)

Cadritad av: Sofia Larsson, Norconsult




- BETECKNINGAR**
- · — · — Linje som ligger 3 m utanför planområdets gräns
  - · — · — Användningsgräns som behålls
  - x — x — Användningsgräns som utgår

**GRUNDKARTAN**  
 Grundkartan upprättad genom utdrag ur digitala primärkartans databas. Koordinatsystem i plan och höjd: SWEREF 99 12 00/ RH2000

Beteckningar: Enligt Lantmäteriverkets Handbok till Mätningkungörelsen - Kartografi (HMK-Ka) med de avvikelser som redovisats i beteckningarna.

Geodataavdelningen 2014-06-18

Lars Fredén Avd.chef Solveig Eliasson

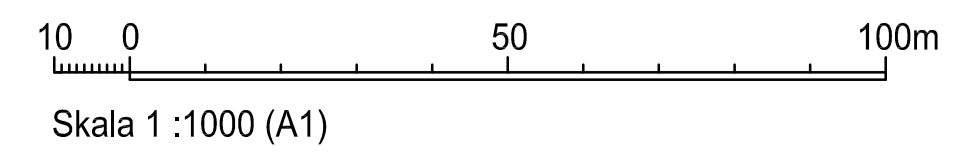
 **Göteborgs Stad**  
 Stadsbyggnadskontoret

**Detaljplan för CENTRUM OCH BOSTÄDER VID OPALTORGET, ETAPP 1 inom stadsdelarna Tynnered och Önnered i Göteborg**

Göteborg 2014-08-12, rev 2014-11-25

Birgitta Lööf Planchef    Sirpa Antti-Hilli Konsultsamordnare    Malin Häggdahl Planarkitekt    Sofia Larsson Arkitekt, Norconsult AB

Fila 5168 st



Cadritad av: Sofia Larsson, Norconsult

