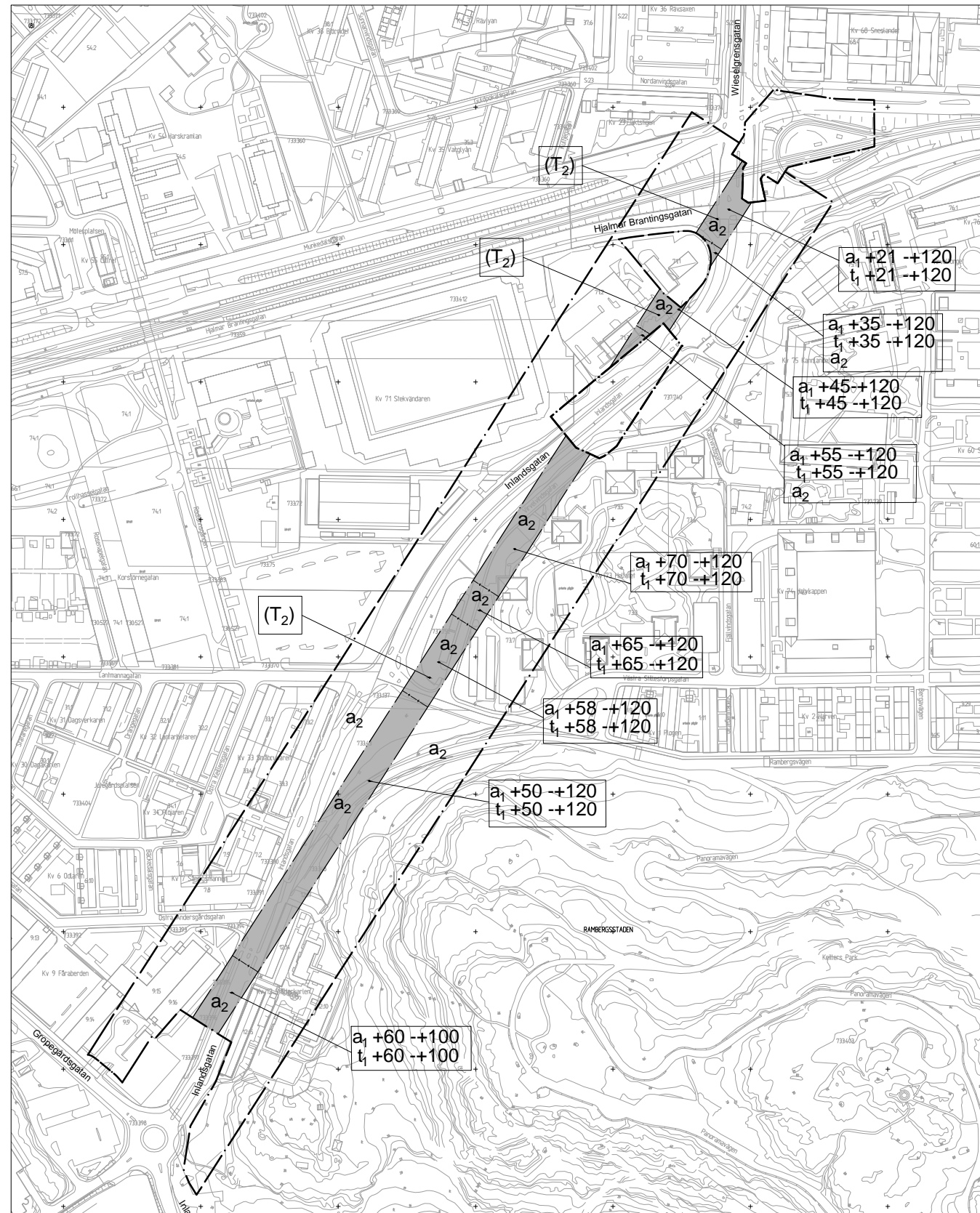


**ILLUSTRATION AV LINBANANS STRÄCKNING**

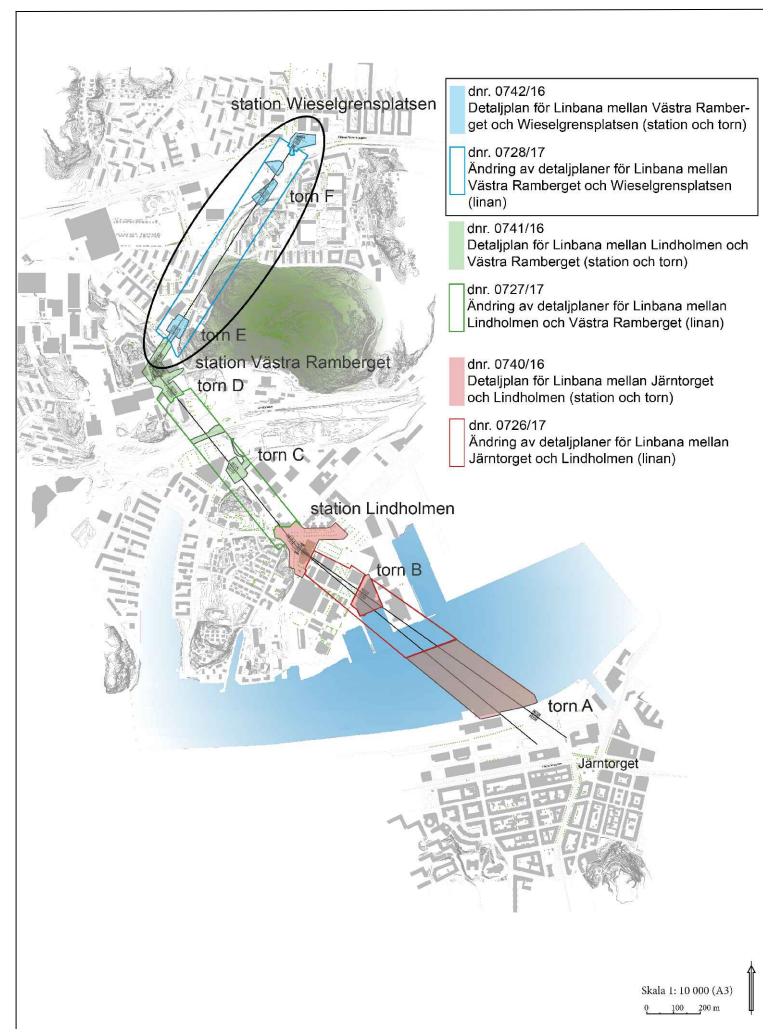
Oskräfferad yta illustrerar område som berörs av ändringen av detaljplaner  
 Skala 1:2000 A1 / 1:4000 A3



**LINBANANS STRÄCKNING ÖVER BEFINTLIGA DETALJPLANER**

Skala 1:2000 A1 / 1:4000 A3  
 20 0 100 200m  
 Skala 1:2000 (A1) 1:4000 (A3)

- — Föreslagen linjedragning
- Befintliga byggrätter som är relevanta för linbanan
- Torn
- - - Undre gräns för den fysiska linbanekorridoren
- + + + Byggrätter för stationerna
- Gräns för byggrätt över mark
- Linje och höjdgångslinjer som visar bestämmelserna a<sub>1</sub> och t<sub>1</sub>



ÖVERSIKTSKARTA som visar hela linbanans sträckning. Den inringade ytan visar sträckan Västra Ramberget-Wieselgrensplatsen.



**BETECKNINGAR PÅ PLANKARTAN**

- — Planområdesgräns
- Användningsgräns
- + + + Administrativ gräns

**TILLÄGG TILL PLANBESTÄMMELSER**

Följande gäller inom områden med nedanstående beteckningar.  
 Gällande detaljplaner  
 1480K-II-618 1480K-II-3292  
 1480K-II-2438 1480K-II-3952  
 1480K-II-2823 1480K-II-4179  
 1480K-II-2931 1480K-II-4586  
 1480K-II-2966 1480K-II-4614  
 1480K-III-6648 1480K-II-3044  
 gäller jämsides med ändringen.

**1. ANVÄNDNING AV KVARTERSMARK**

(T<sub>2</sub>) Linbanetrafik. Området får överbyggas av inom parentes angiven användning inom angivna höjder i t<sub>1</sub>

**2. ADMINISTRATIVA BESTÄMMELSER**

Genomförandetiden för detta tillägg är 5 år från den dag planen vinner laga kraft.

- a<sub>1</sub> Servitut för linbanetrafik ska bildas ovan mark mellan angivna höjder
- a<sub>2</sub> Servitut ska bildas innebärande att inom området får inte byggnader, anläggningar och upplag medföra högre strålningsintensitet från brand än 8kW på linbaneanläggning
- t<sub>1</sub> Linbanetrafik tillåts ovan mark mellan angivna höjder

**UPPLYSNING**  
 För ökad tydlighet används inte T<sub>1</sub> i denna ändring av detaljplan då den bestämmelsen reglerar stationer i övriga detaljplaner utmed linbanans sträckning.

**SAMRÅDSHANDLING**

- Samrådshandlingarna består av:
  - tillägg till plankartor med bestämmelser
  - planbeskrivning
  - grundkarta (preliminär)
  - fastighetsförteckning
  - samrådsakts

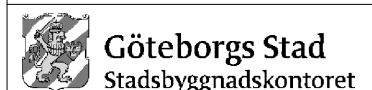
**BESLUT (Plankarta,-bestämmelser)**

BN samråd	2018-03-20	PLANHANDLINGAR
BN granskning		Tillägg till plankartor med bestämmelser
BN godk./antag.		Planbeskrivning
KF antagande		
Laga kraft		

Detaljplanen är upprättad enligt PBL 2010:900 (SFS 2014:900), utökad planförfarande

**GRUNDKARTAN**

Grundkartan upprättad genom utdrag ur digitala primärkartans databas.  
 Referenssystem i plan/ höjd: SWEREF 99 12 00/ RH 2000  
 Beteckningar: enligt Lantmäteriets Handbok i mät- och kartfrågor (HMK-Ka) med de avvikelser som redovisats i beteckningarna.



**Ändring av detaljplaner för LINBANA MELLAN VÄSTRA RAMBERGET OCH WIESELGREN SPLATSEN (LINAN)**  
 inom stadsdelarna Rambergsstaden och Brämregården i Göteborg

Göteborg 2018-03-20

Gunnel Jonsson Planchef  
 Susanne Lager Bitr. projektledare  
 Magnus Larsson Planarkitekt, Radar

**TILLÄGG TILL PLANKARTOR**

2 -XXXX