

ILLUSTRATION AV LINBANANS STRÄCKNING

Oskrafferad yta illustrerar område som berörs av ändringen av detaljplaner.

Skala 1:2000 A1 / 1:4000 A3

BETECKNINGAR PÅ PLANKARTAN

- — — Planområdesgräns
- — — Användningsgräns
- + — Administrativ gräns

TILLÄGG TILL PLANBESTÄMMELSER

Följande gäller inom områden med nedanstående beteckningar.
Gällande detaljplaner:
1480K-II-2441 1480K-II-4691
1480K-II-2471 1480K-II-4720
1480K-II-3544 1480K-II-4899
1480K-II-3950 1480K-II-5008
1480K-II-4319
gäller jämsides med ändringen.

1. ANVÄNDNING AV KVARTERSMARK

(T₂) Linbanetraffic. Området får överbyggas med inom parentes angiven användning inom angivna höjder i t₁.

2. ADMINISTRATIVA BESTÄMMELSER

Genomförandetiden är 5 år från den dag planen vinner laga kraft.

a₁ Servitut för linbanetraffic ska bildas ovan mark mellan angivna höjder.

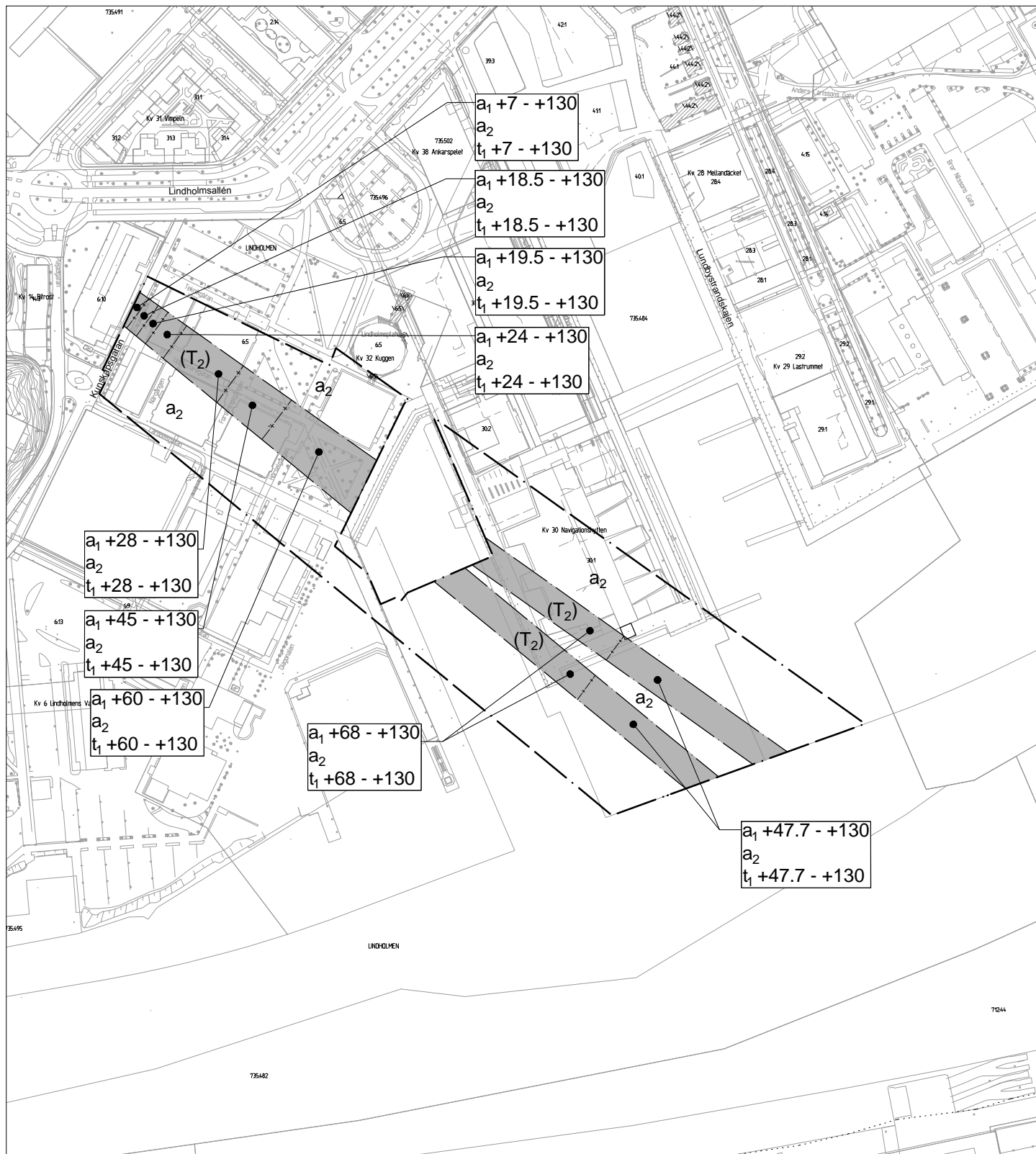
a₂ Servitut ska bildas innebärande att inom området får inte byggnader, upplag och anläggningar med föra högre strålningsintensitet än 8 kW/m² på linbaneanläggning.

t₁ Linbanetraffic tillåts ovan mark mellan angivna höjder.

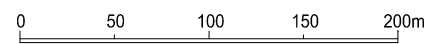
UPPLYSNING

För ökad tydlighet används inte T₁ i denna ändring av detaljplan då bestämmelsen T₁ regleras som linbestämning i övriga detaljplaner utmed linbanans sträckning.

Cadritad av: Ida Brogren, AL Studio AB

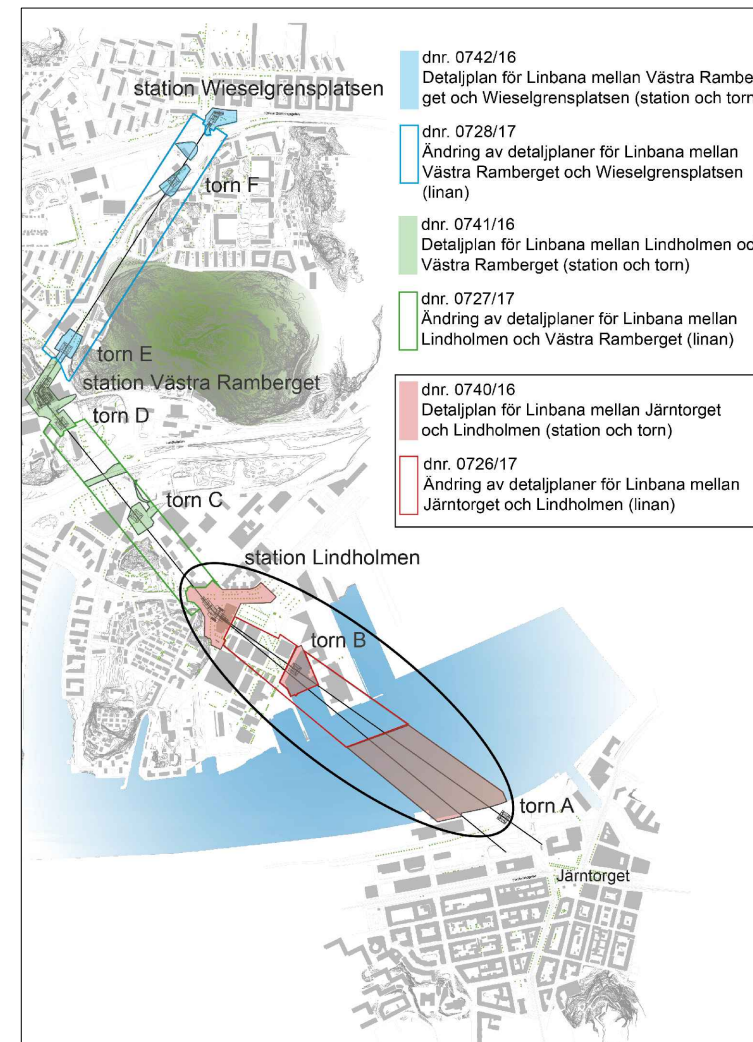


LINANS DRAGNING ÖVER BEFINTLIGA DETALJPLANER



Skala 1:2000 A1 / 1:4000 A3

- — — Föreslagen linjedragning
- — — Befintliga byggrätter som är relevanta för linbanan
- Torn
- — — Undre gräns för den fysiska linbanekorridoren
- + — Byggrätter för stationerna
- Gräns för byggrätt över mark
- Linje och höjdangivelser som visar bestämmelserna a₁ och t₁



ÖVERSIKTSKARTA

SAMRÅDSHANDLING

Samrådshandlingarna består av:
- tillägg till plankartor med bestämmelser
- planbeskrivning
- grundkarta (preliminär)

- fastighetsförteckning
- samrådsplans

BESLUT (Plankarta,-bestämmelser)

BN samråd 2018-03-20
BN granskning
BN godk./antag.
KF antagande
Laga kraft

PLANHANDLINGAR

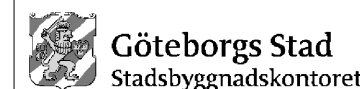
Tillägg till plankartor med bestämmelser
Planbeskrivning

Detaljplanen är upprättad enligt PBL 2010:900 (SFS 2014:900), utökat planförfarande

GRUNDKARTAN

Grundkartan upprättad genom utdrag ur digitala primärkartans databas. Referenssystem i plan/ höjd: SWEREF 99 12 00/ RH 2000

Beteckningar: enligt Lantmäteriets Handbok i mät- och kartfrågor (HMK-Ka) med de avvikelser som redovisats i beteckningarna.



Ändring av detaljplaner för LINBANA MELLAN JÄRNTORGET OCH LINDHOLMEN (LINAN)

inom stadsdelen Lindholmen i Göteborg

Göteborg 2018-03-20

Gunnel Jonsson
Planchef

Susanne Lager
Bitr. projektledare

Ida Brogren, AL Studio
Planarkitekt

Tillägg till PLANKARTOR

2- XXXX

2-XXXX

st