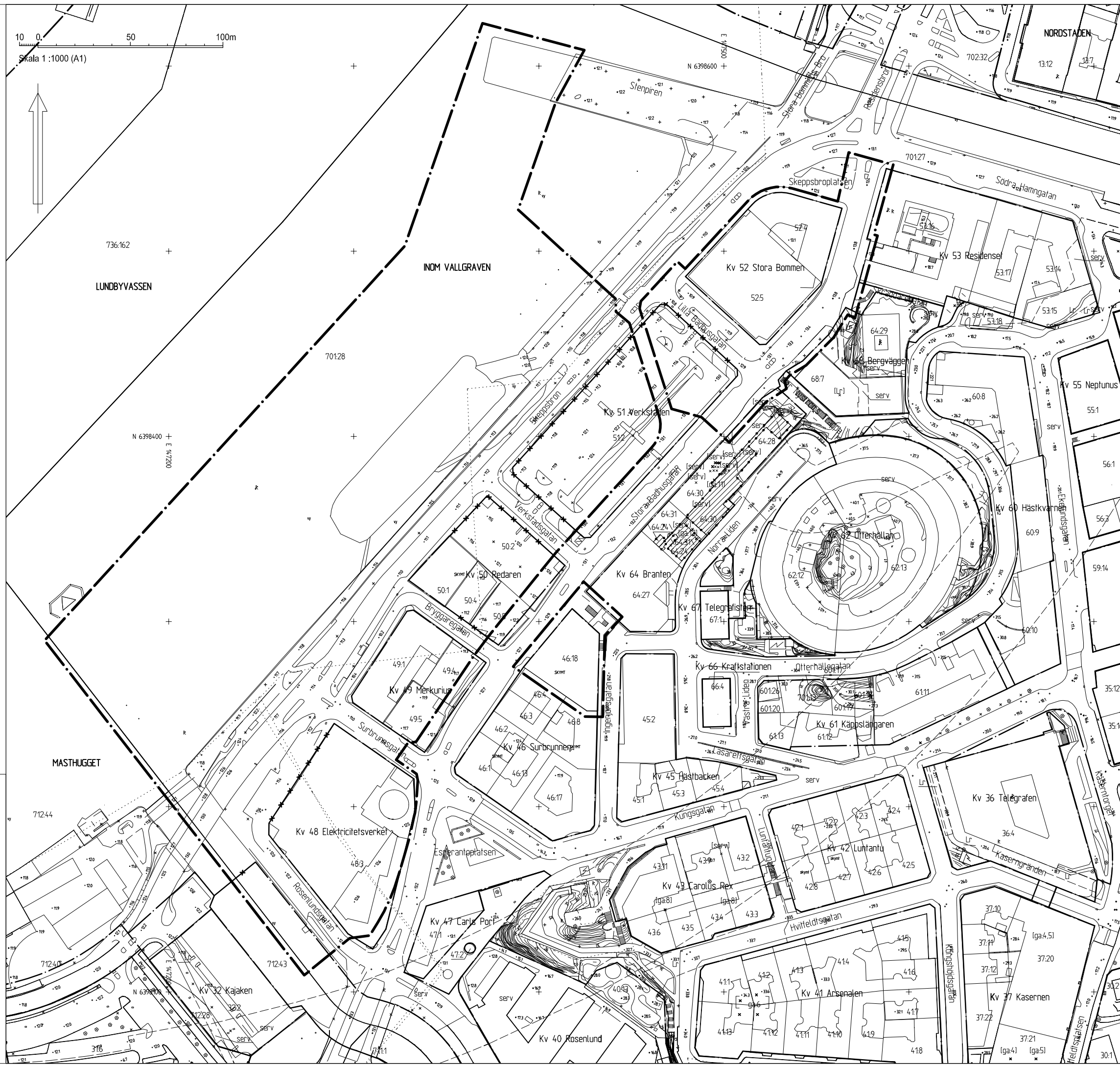
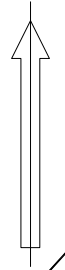


Skala 1:1000 (A1)



- UTSTÄLLNINGSHANDLING**
- Utställningshandlingarna består av:
- plankarta med bestämmelser
 - planbeskrivning
 - genomförandebeskrivning
 - illustrationsritning
 - grundkarta
 - kvalitetsprogram
 - miljökonsekvensbeskrivning (MKB)
 - fastighetsförteckning
 - program med samrådsredogörelse
 - samrådsredogörelse för detaljplan

GRUNDKARTAN

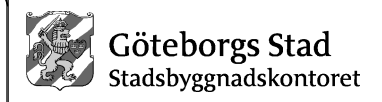
Grundkartan upprättad genom utdrag ur digitala primärkartans databas. Referenssystem i plan/ höjd: SWEREF 99 12 00/ GH 88

Beteckningar: Enligt Lantmäteriverkets Handbok till Mätningkungörelsen - Kartografi (HMK-Ka) med de avvikelser som redovisats i beteckningarna.

Geodataavdelningen 2012-02-07

Lars Fredén
Avd.chef

Solveig Eliasson



Detaljplan för Skeppsbron m.m. inom stadsdelen Inom Vallgraven i Göteborg

Göteborg 2012-02-07

Birgitta Löf
Planchef

Fredrik Söderberg
Planarkitekt