



Göteborgs Stad
Trafikkontoret

PM

GC-bana längs Dr Allards gata

mellan Dr Forselius gata och Syrénngatan

Underlag för detaljplan

2012-10-01

ATKINS

Beställare: Trafikkontoret, Anna Fant

Konsult: Atkins Sverige AB
Anki Jerling

Titel: GC-bana längs Dr Allards gata mellan Dr Forselius gata och Syrénngatan

Uppdragsnummer: 2011 350

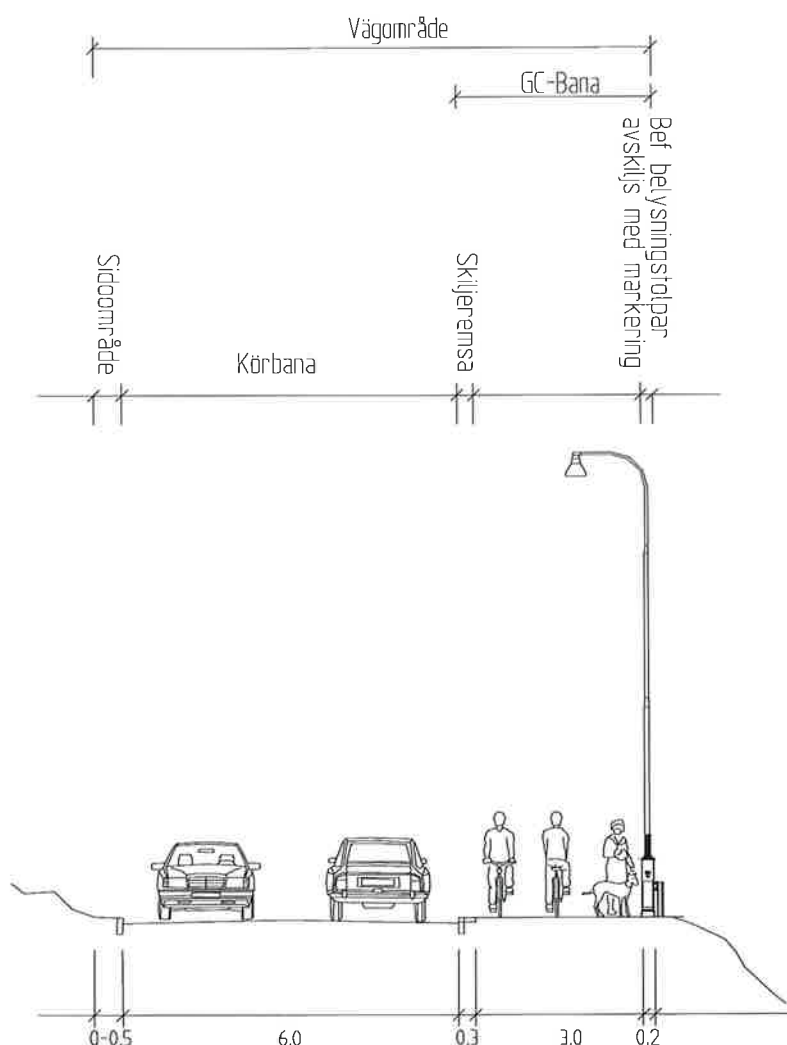
Dnr: 2423/09

Bakgrund

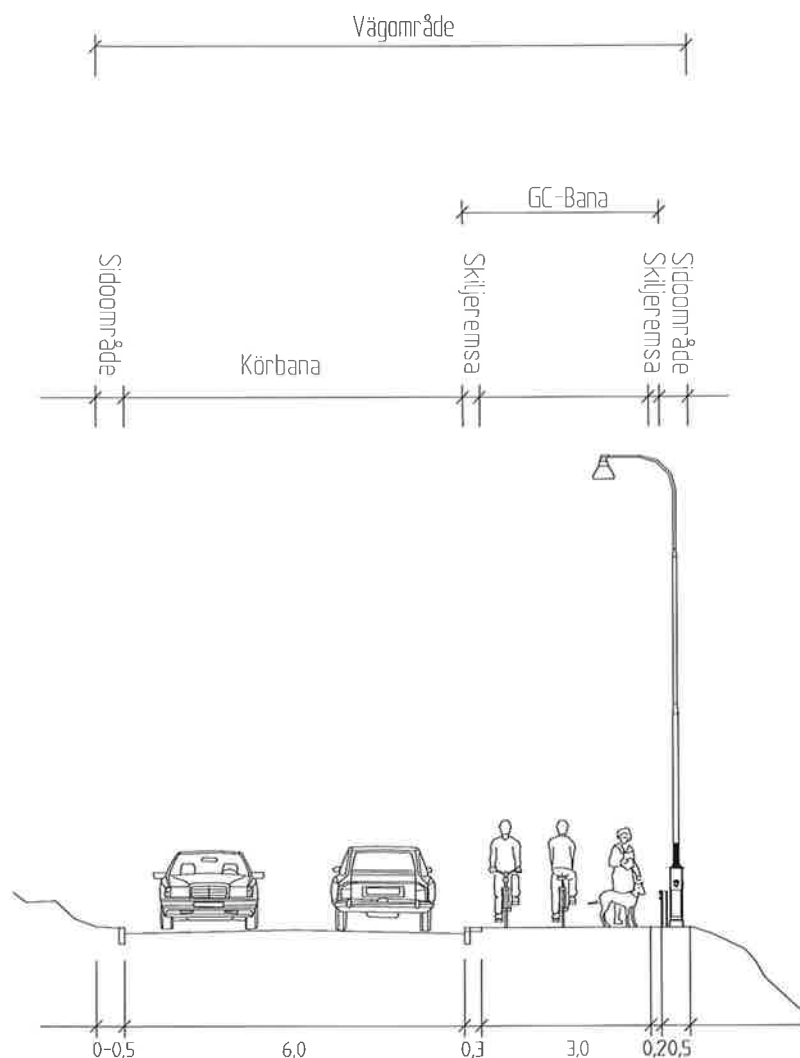
Det pågår ett detaljplanearbete "Bostäder mm vid Dr Allards Gata inom stadsdelen Guldheden". Syftet med detaljplanen är att uppföra bostäder med ca 50-100 lägenheter i sluttningen vid nuvarande parkeringsdäck öster om Dr Allards gata. Dr Allards gata ingår i det övergripande cykelvägnätet men är ännu inte utbyggd. I samband med detaljplanearbetet har det tagits fram förslag på utbyggnad av GC-bana längs Doktor Allards gata mellan Doktor Forselius gata och Syrégatan.

Förslag

Förslaget innebär att man bygger om befintlig gata till en sektion med 6 meter körbana och 3,5 meter GC-bana inklusive skiljeremsa. På delar av sträckan ryms inte den nya gatusektionen i befintligt gatuutrymme utan gatan behöver breddas. Två alternativ med breddning åt antingen öster eller väster har studerats. Då det längs östra sidan i huvudsak är kommunal mark och att det längs västra sidan är mycket berg har man valt att gå vidare med alternativet med breddning av gatusektionen åt öster. Nedan ses en typsektion för den föreslagna gatusektionen på de sträckor där befintligt gatuutrymme är tillräckligt. Befintlig belysning som idag är placerad intill befintligt vägräcke avskiljs från GC-banan med en målad linje. Utrymme för sidoområde behövs inte på de sträckor befintlig kantlinje bevaras.



Nedan ses en typsektion för den föreslagna gatusektionen då gatusektionen breddas åt öster. I samband med breddningen placeras vägräcke och belysning utanför GC-banan.



Den huvudsakliga breddningen sker på sträckan mellan befintligt parkeringsdäck och Neuberghska Ålderdomshemmet/Bambergiska Vårdhemmet samt mellan Doktor Wigardhs Gata och cirkulationsplatsen vid Syrérngatan.

Väster om Dr Allards gata precis söder om korsningen med Doktor Wigardhs Gata ligger en befintlig byggnad nära gatan och för att minimera intrång i denna trånga sektion föreslås en avsmalning av gatan.

Befintliga gångpassager/övergångsställen/vägbulor som berörs justeras och övergångsstället vid cirkulationsplatsen Dr Allards gata/Syrérngatan ersätts med en förhöjd GC-passagge.

Befintliga höjder utgår från grundkartan.

Fastighetsintrång

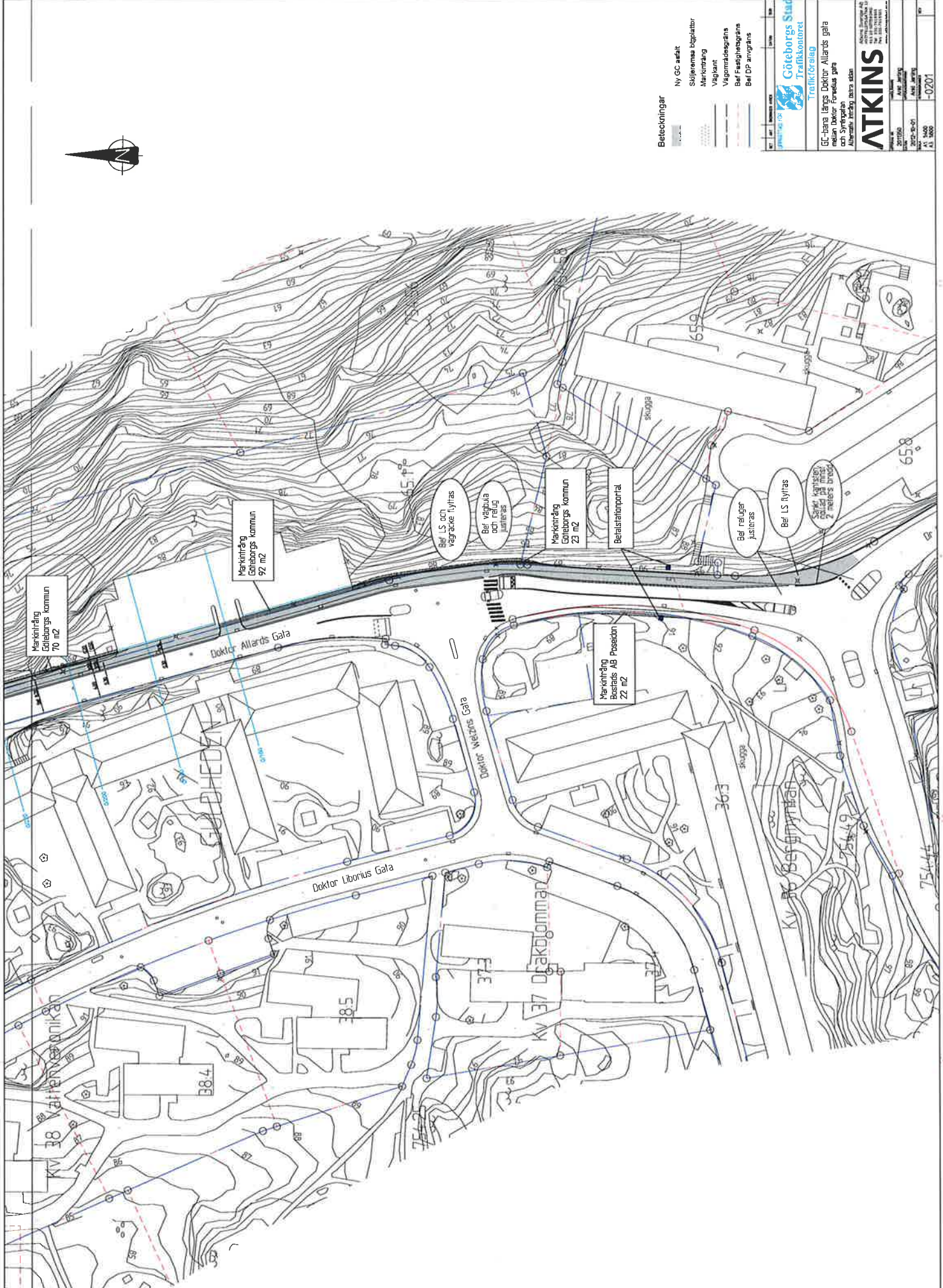
Fastighetsintrång redovisas på trafikförslaget. Främst är det kommunal mark som är berörd förutom söder om föreslagen avsmalning där Bostads AB Poseidon är markägare.

Kostnadsbedömning

Den översiktliga kostnadsbedömningen ger en total kostnad på **ca 2,9 Mkr**, se bilagd kostnadsbedömning.

Bilagor

- Trafikförslag
- Tvärsektioner vid de breddade sektionerna baserade på förenklad normalsektion.
- Översiktlig kostnadsbedömning
- TK:s mall "Kostnadsbedömning Bruttolista"



Marknöring
Göteborgs kommun
70 m²

Marknöring
Göteborgs kommun
92 m²

Bef LS och
vegetation lyttas

Bef vägcha
och reling
jämnas

Marknöring
Göteborgs kommun
23 m²

Betalningsportal

Bef ruller
justeras

Bef LS lyttas

Samt kapare
collad på min
2 meters bredd

Marknöring
Busvads AB Poseidon
22 m²

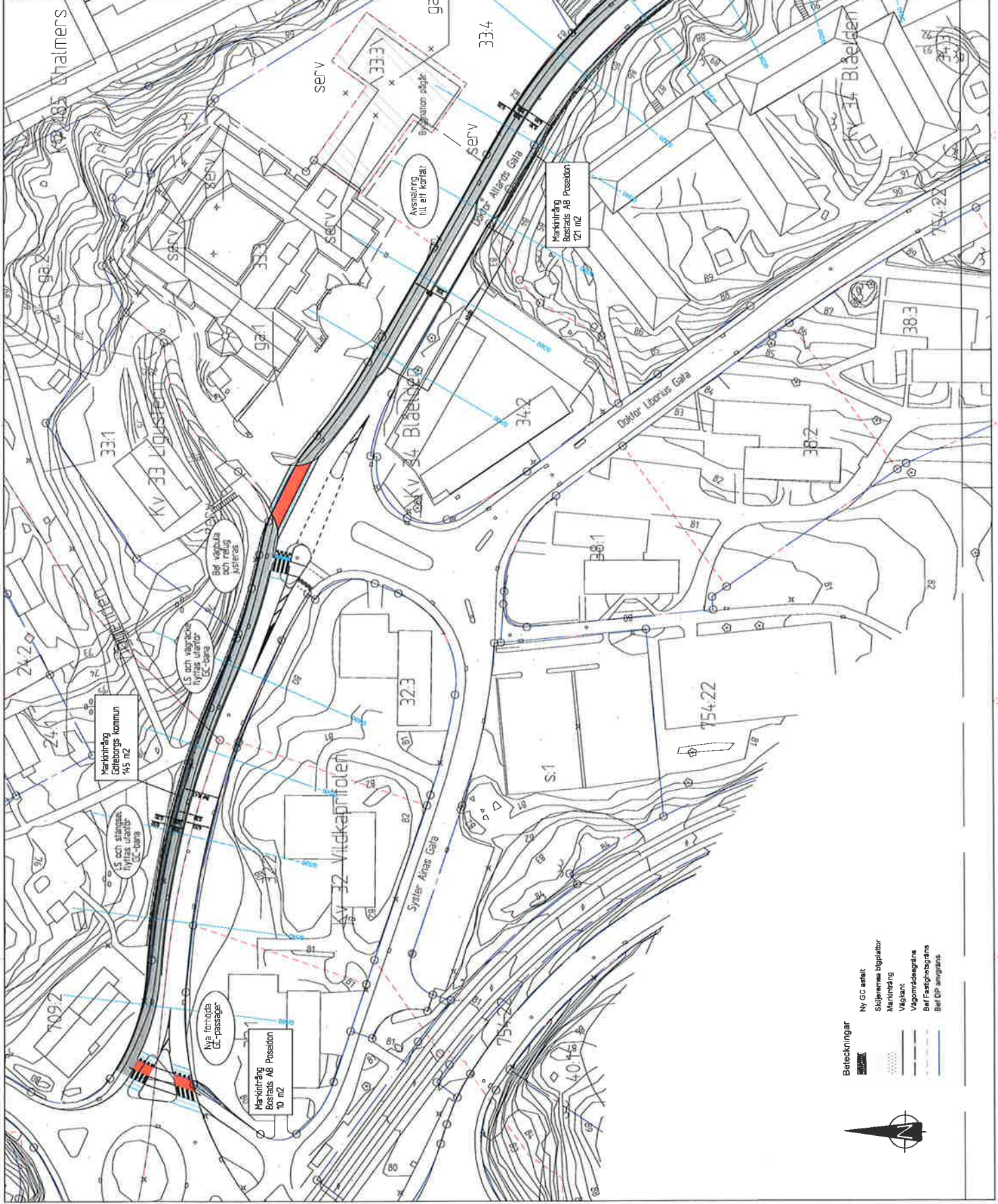
- Beteckningar**
- Ny GC asfalt
 - Stöjremsa boplatser
 - Marknöring
 - Väghovt
 - Vägmärke/grafs
 - Bef Fästingegräns
 - Bef DP angräns







Göteborgs Stad
Träffkontoret

GC-jana längs Doktor Allards gata
mellan Doktor Enevads gata
och Strykeribän
Alternativ riktning åttra sidan

ATKINS

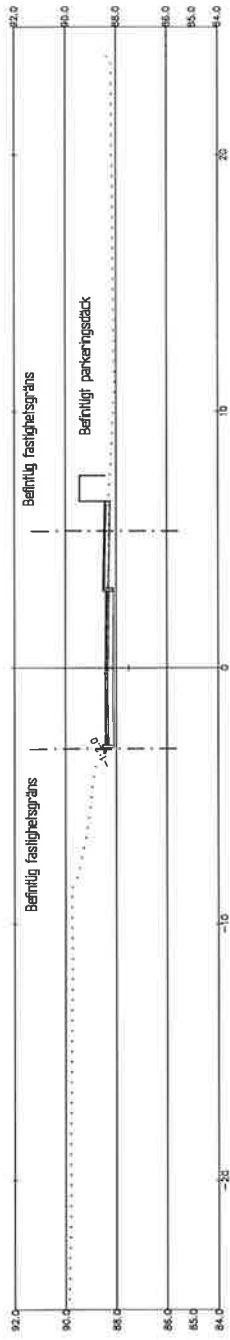
Projektledare: ...
Arkitekt: ...
2015-05-01
2015-05-01
1:1 1000
-0201



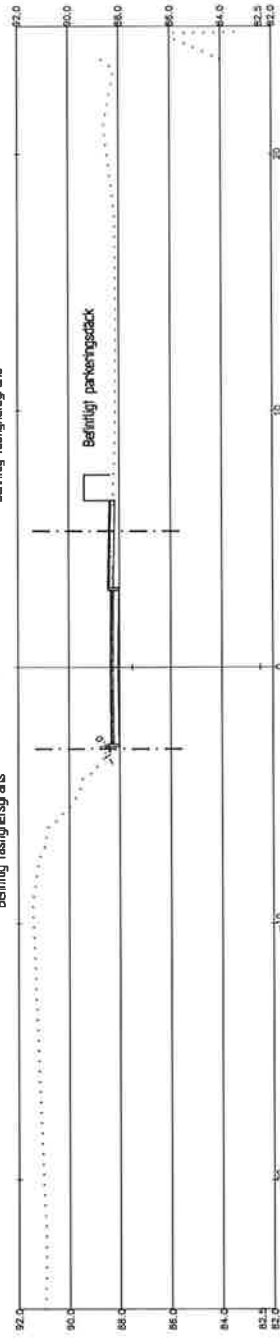
- Beteckningar**
-  Ny GC-erfart
 -  Ståljärnna bågpieltor
 -  Marknirring
 -  Vagnlent
 -  Vagnområdegränna
 -  Bef. Fastighetsgräns
 -  Bef. OP-utgräns



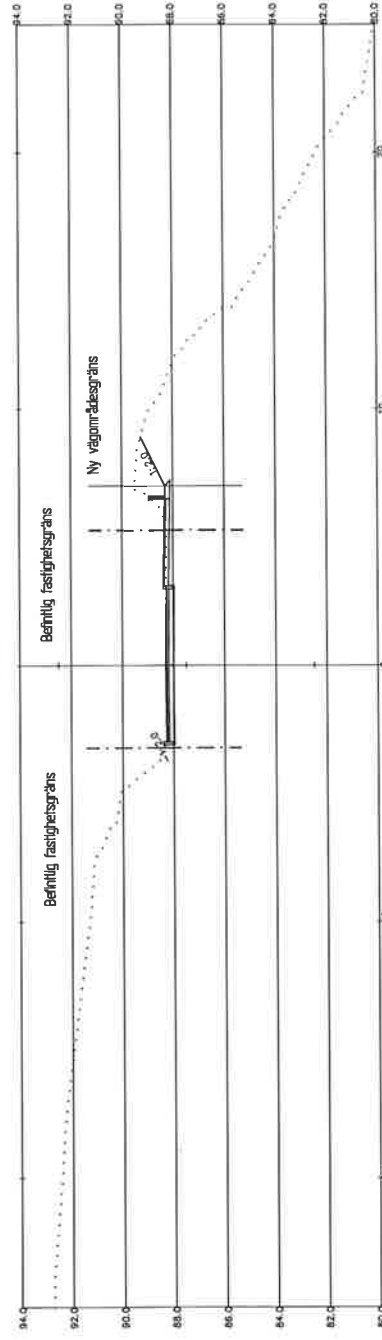
0/160



0/180

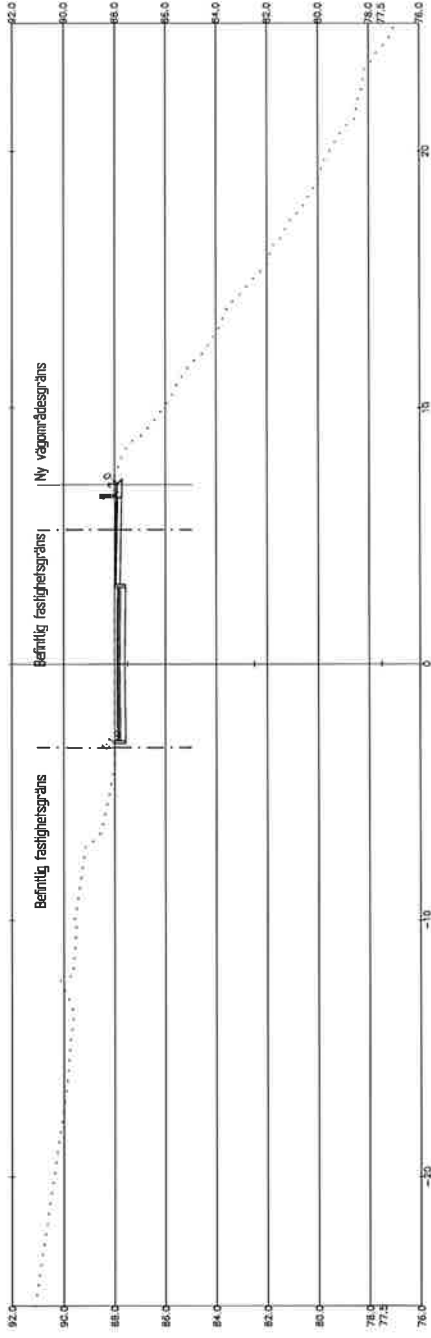


0/200

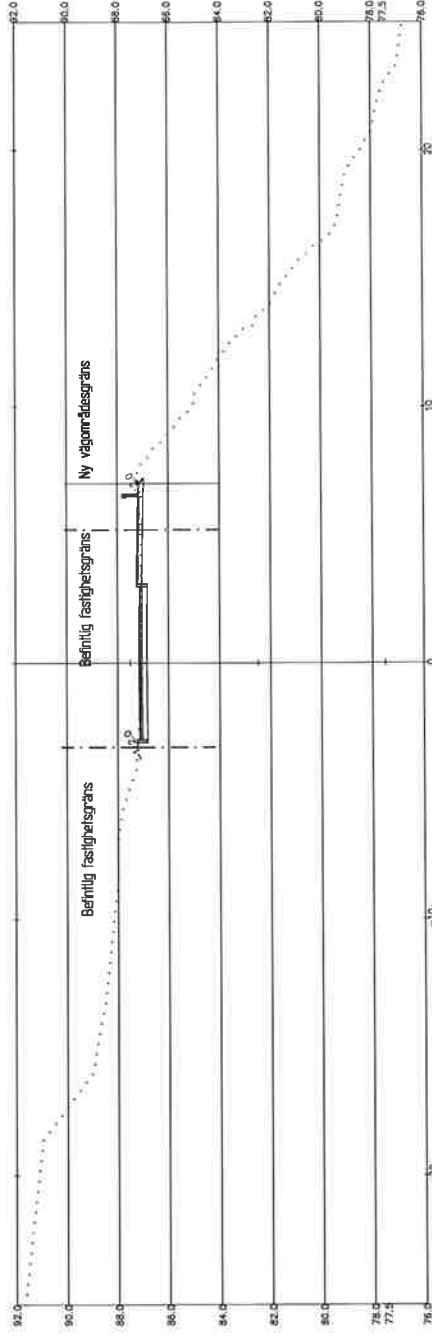


BET	ART	ANVÄNDNING	PROJEKT	SKALA	SKALA
			UPPRÄTTAD FÖR		
Göteborgs Stad Traffikkontoret					
GC-bana längs Doktor Allands gata mellan Doktor Forselius gata och Syrengatan Alternativ inriktning östra sidan Sektion 0/160-0/200					
ATKINS					
Atkins Sverige AB PUTZBECKSGATAN 15 411 30 GÖTEBORG Tel: 031-823000 Fax: 031-823001 www.atkinsglobal.com					
PROJEKT NR	201150	ÄRRE BEFÄHIG	PROJEKTLEDARE		
SKALA	2002-10-01	ANMÄN	JACQUES		
TÄVL	AL 1100	REVISOR			
	AL 1200				
					-7001

0/220



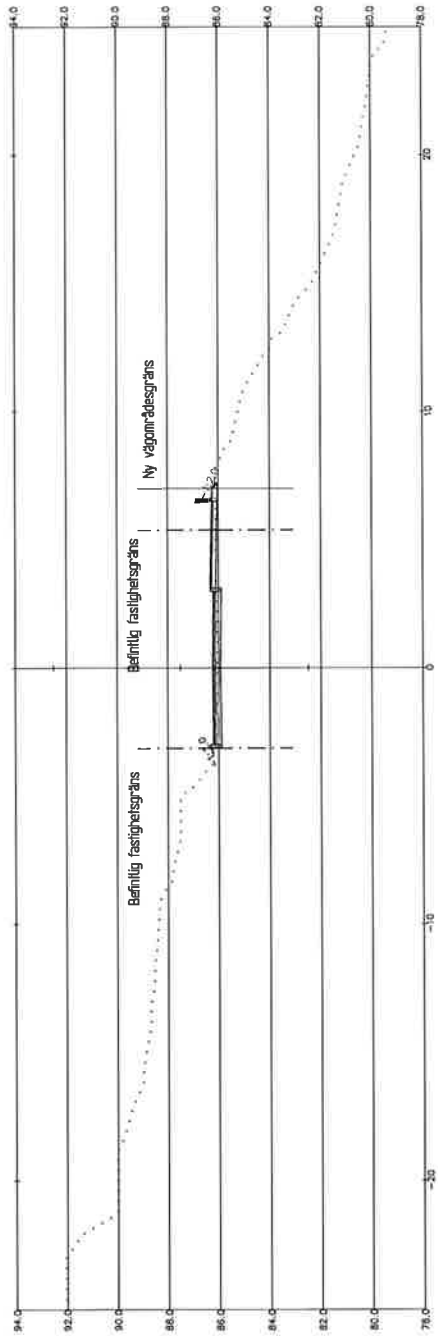
0/240



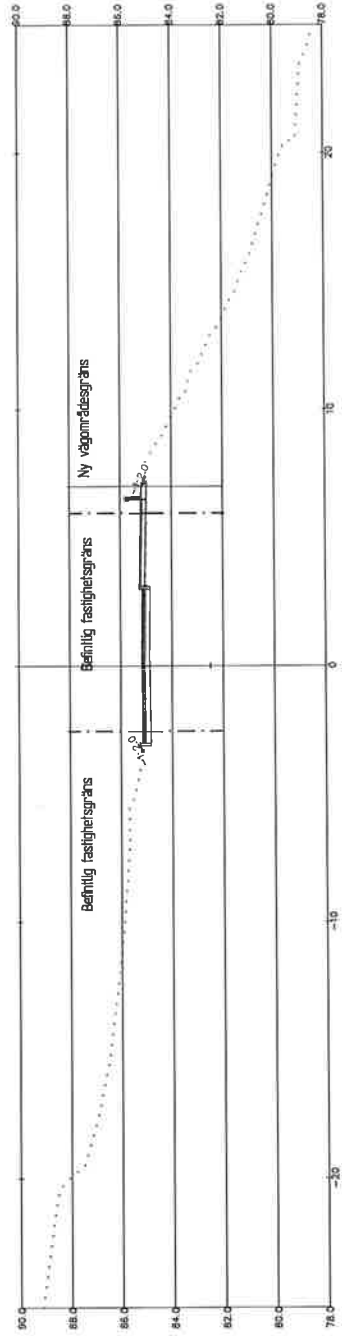
BY	KV	PROJEKT	DATA	SRIT
GC-bana längs Doktor Allards gata mellan Doktor Forselius gata och Syngedal Alternativ inifrån östra sidan Sektion 0/220-0/240				
PROJEKT	2011550	PROJEKT	2012-10-01	REV
BYGGNAD	2012-10-01	BYGGNAD	2012-10-01	BYGGNAD
BYGGNAD	A1:100	BYGGNAD	A1:100	BYGGNAD
BYGGNAD	A1:200	BYGGNAD	A1:200	BYGGNAD
BYGGNAD	-7002	BYGGNAD	-7002	BYGGNAD



Atkins Sverige AB
 HATTJERANSVÄG 15
 SE-413 45 GÖTEBORG
 TEL: 031-7415000
 FAX: 031-7415001
 WWW.ATKINS.COM

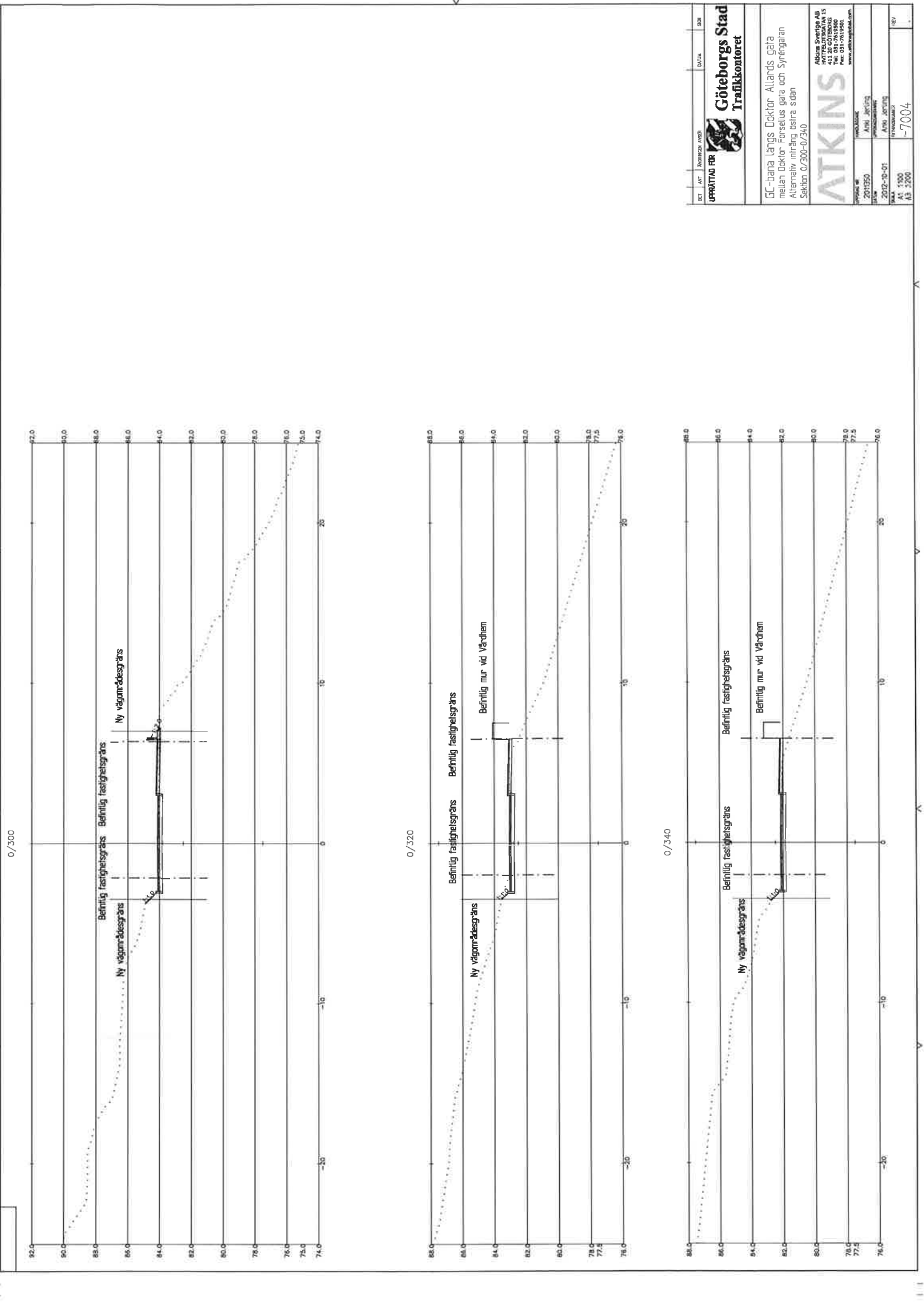
0/260



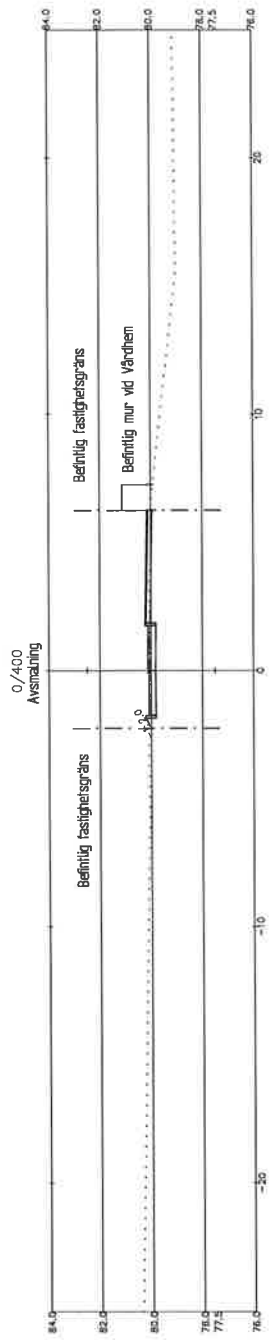
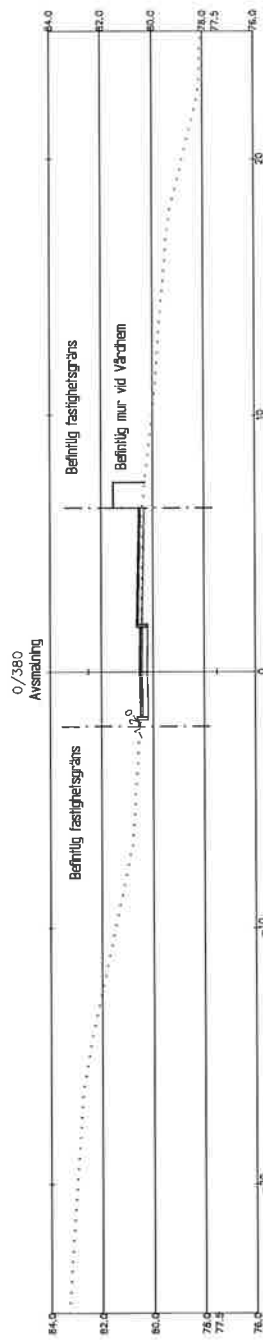
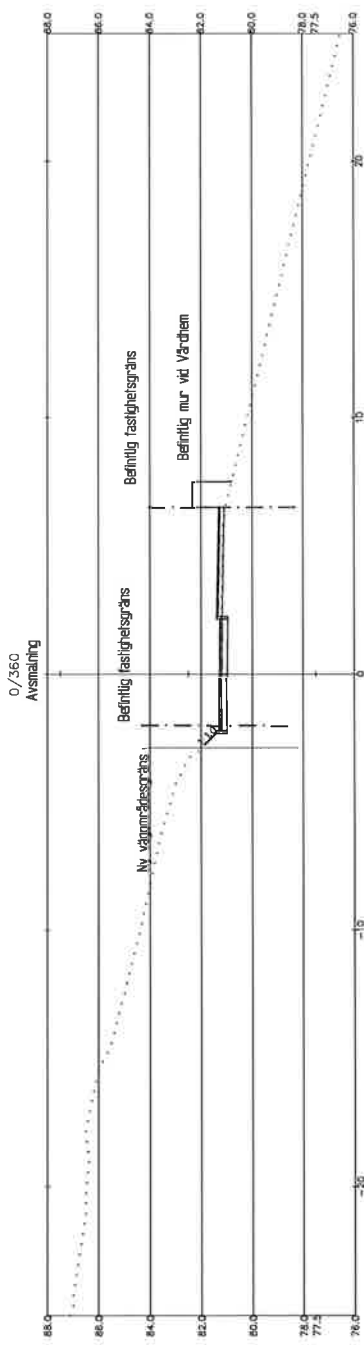
0/280



ART	ARBETSLOK	SKALA	SED
 Göteborgs Stad Trafikkontoret			
GC-bana längs Doktor Allards gata mellan Doktor Forselius gata och Syregatan Alternativ inriktning östra sidan Sektion 0/260-0/280			
			
PROJEKT NR	SEKTOR		
201950	AVO JÄRNING		
PROJEKT	AVO JÄRNING		
2012-0-01	ÄRVI JÄRNING		
SKALA	STRÖMNINGAR		
A1: 100			
A3: 3200			
		-7003	



SET	ART	ANORDNING	PROJEKT	DATA	SKALA
Göteborgs Stad Traffikkontoret					
GC-bana längs Doktor Allands gata mellan Doktor Forselius gata och Systerhällan Alternativ inrättning östra sidan Skikt C/200-0/340					
ATKINS					
Atkins Sverige AB NATURSTRÅLÖST 15 SVEVENS GATA 1 SEVENDALLEN TEL: 031-7619500 FAX: 031-7619501 WWW.ATKINSGROUPEN.COM					
PROJEKTANT	ANFÖRARE	UTARBETARE	REVISOR	REVISOR	REVISOR
2011350	AMU_KV152	AMU_KV152	AMU_KV152	AMU_KV152	AMU_KV152
2012-10-01	1:500	1:500	1:500	1:500	1:500
15-2200	-7004				



BET	ART	ANMÄRKNING	AVSÄTTNING	SKALA

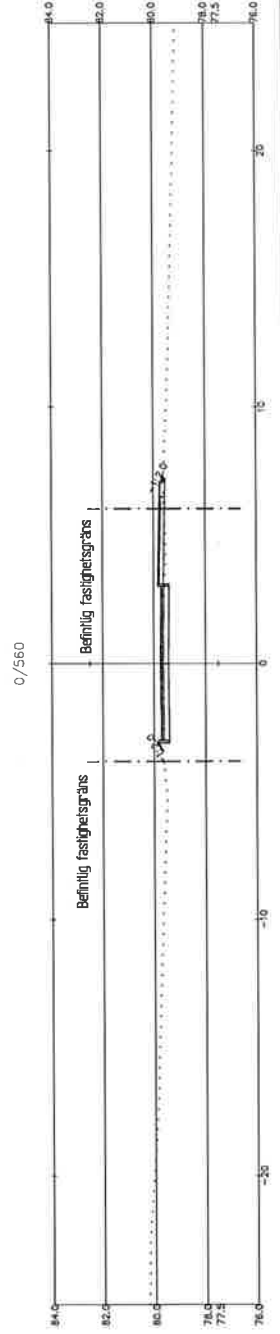
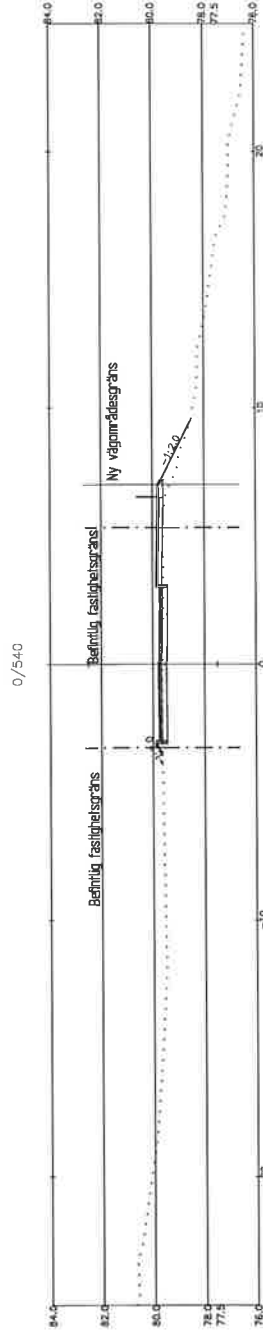
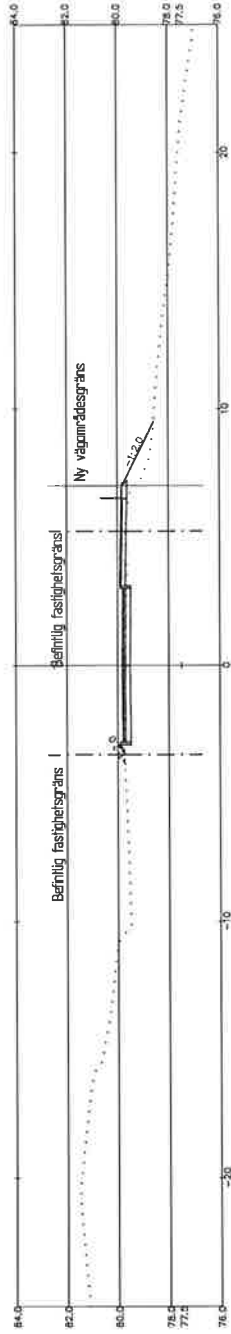
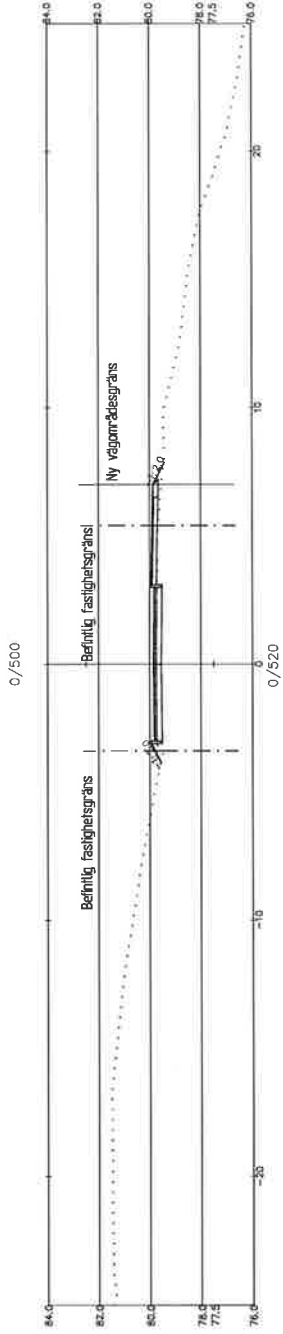
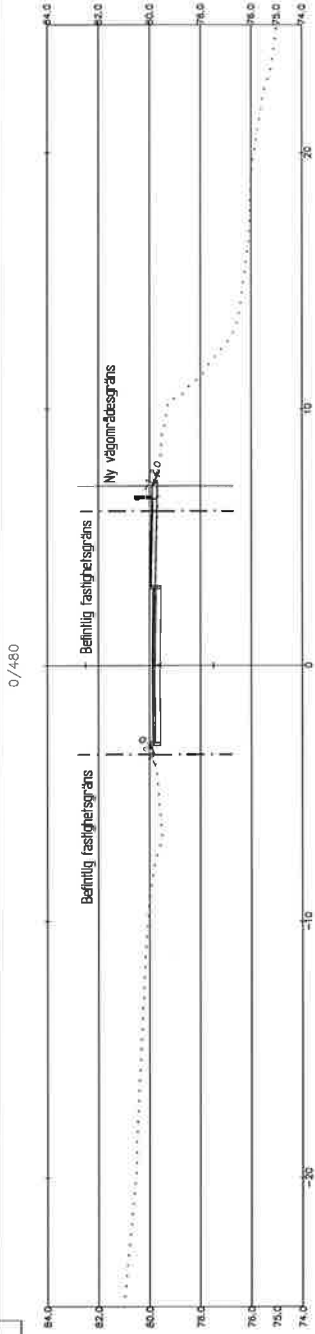
UPPMÄTTNING

Göteborgs Stad
Traffikkontoret

GC-bana längs Doktor Allands gata
mellan Doktor Förselius gata och Syrnögatan
Alternativ inriktning östra sidan
Sektion 0/360-0/400

ATKINS
Atkins Sverige AB
Kungälvavägen 13
411 20 GÖTEBORGS
TELEFON: 031-823000
FAX: 031-745291
www.atkinsglobal.com

PROJEKT NR: 201150
ANSVARIG: Anne Jönsson
UTGIVNING: 2012-10-01
SALA: MINSKAD
A1: 1:100
A3: 1:500
-7005



SET	ART	INOMRÅDE	PROJEKT	SR
			UPPRÄTTAD FÖR	
			Göteborgs Stad	
			Trafikkontoret	
<p>GC-bana längs Doktor Allards gata mellan Doktor Fenselius gata och Synsängatan. Alternativt inriktning östra sidan. Sektion 0,480-0,560.</p>				
<p>ATKINS Atkins Sverige AB 413 20 GÖTEBORGS 111 11 Tel: 031-8230000 Fax: 031-8230001 www.atkins.se</p>				
PROJEKT NR	PROJEKT	ANLÄGGNING	BYGGNAD	BYGGNAD
201159	2012-10-01	ATKINS	ATKINS	ATKINS
BYGGNAD NR	BYGGNAD	BYGGNAD	BYGGNAD	BYGGNAD
A1: 100	A1: 100	A1: 100	A1: 100	A1: 100
A3: 3200	A3: 3200	A3: 3200	A3: 3200	A3: 3200
				BYG
				-7006