

Lokalt utvecklingsprogram för Hisingen

2023





Hela Hisingen i fokus

Hisingen är Sveriges tredje största ö med en varierad geografi där kust, landsbygd, mellan- och innerstad återfinns. I stadsområdet bor cirka 165 000 människor.

Sedan millennieskiftet har nästan hälften av Göteborgs nya bostäder tillkommit Hisingen vilket gör att det är stadens snabbast växande stadsområde. Det skapar både nya möjligheter och utmaningar. Allt nytt som planeras ska ta plats i en befintlig miljö där många människor bor, vistas och verkar. Detta påverkar också livsvillkor och hälsa liksom tillgängligheten till fritidsaktiviteter och känslan av trygghet. Här finns stora skillnader i ålder, bakgrund och livsvillkor. Det finns stora utmaningar i att öka den sociala hållbarheten inom stadsområdet och i förhållande till Göteborg. Precis som i resten av Göteborg så förbättras hälsan även på Hisingen, men skillnaderna mellan grupper både består och i många fall ökar.

Med hänsyn till befolkningens behov och kännedom om lokala förhållanden ska nämnden utifrån sitt verksamhetsansvar vara en aktiv part när det gäller insatser inom området sociala erfarenheter i samhällsplaneringen. Det lokala utvecklingsprogrammet ger nämnden förutsättningar för att kunna ta detta ansvar då programmet ger en bredare bild av stadsområdet och dess lokala utveckling med fokus på den sociala dimensionen.

Förvaltningen arbetar tillsammans med andra aktörer, inte minst de kommunala bostadsföretagen, för att lokalt skapa ett tryggare Hisingen med mer jämlika villkor.

För att förstå vilka förutsättningar och behov som råder på Hisingen är möten med invånarna en viktig kunskapskälla för oss. Vi behöver därför upprätthålla och skapa nya ytor för dialog lokalt för att verka tillsammans med dem vi är till för i syfte att skapa ett tryggare Hisingen med mer jämlika livsvillkor.

Christina Aylward Alvelin
Förvaltningsdirektör

Lokalt utvecklingsprogram för Hisingen 2023

Första version antagen i Socialnämnden Hisingen 2021-12-14.

Andra version antagen i socialnämnden Hisingen 2022-12-20.

Diarienummer: N166-0995/22

Programmet avses uppdateras vart annat år.

Text och innehåll: Enheten för stöd och utveckling, avdelningen Stadsområde, välfärd och fritid.

Innehåll

Ett verktyg för att utveckla Hisingen	5
För en mer jämlik stad	6
Varför ett program för Hisingen?	6
Vår kunskap	6
Vår metod	8
Fyra teman	11
Bostäder, service, mobilitet och grönområden	12
Livsvillkor och hälsa	13
Fritid och föreningsliv	14
Trygghet	15
Hela Hisingen	17
Bostäder, service, mobilitet och grönområden	18
Livsvillkor och hälsa	20
Barnhushåll i relativ fattigdom	21
Fritid och föreningsliv	22
Trygghet	24
Utmaningar	26
Hisingens områden	29
Backa	31
Björlanda	39
Kvillebäcken	45
Kyrkbyn-Rambergstaden	53
Kärra-Rödbo	61
Kärrdalen-Slättadamm	69
Norra Älvstranden	75
Södra Torslanda	83
Tuve-Säve	89
Västra Biskopsgården	97
Östra Biskopsgården	105

Ett verktyg för att utveckla Hisingen

Här får du veta mer om programmets syfte, mål och innehåll. Kapitlet beskriver också kortfattat hur programmet tagits fram.



För en mer jämlik stad

Det här lokala utvecklingsprogrammet, LUP, är ett verktyg för att skapa mer jämlika livsvillkor för dem som bor och verkar lokalt på Hisingen – och ytterst för att bidra till en mer jämlik och socialt hållbar stad.

Varför ett program för Hisingen?

Socialförvaltningen Hisingens arbete ska bidra till en hållbar utveckling. Basen är de mänskliga rättigheterna och en demokratisk grundsyn. Samma utgångspunkt gäller för detta lokala utvecklingsprogram.

Vid årsskiftet 2021 ersattes de tidigare stadsdelsnämnderna i Göteborgs Stad av fyra socialnämnder med tillhörande förvaltningar. Socialförvaltningen Hisingen är en av dem och ansvarar för de tidigare stadsdelarna Västra Hisingen, Norra Hisingen och Lundby.

De tidigare stadsdelsförvaltningarna Lundby och Västra Hisingen hade båda lokala utvecklingsprogram med fokus på stadsutveckling. Detta lokala utvecklingsprogram har tagits fram för att måla en gemensam bild av hela Hisingen – en bredare bild av stadsområdet och dess lokala utveckling med stort fokus på den sociala dimensionen. Ytterst handlar det om att skapa mer jämlika livsvillkor för dem som bor och verkar på Hisingen – och att bidra till en jämlik och socialt hållbar stad. För att lyckas behövde vi systematisera vår kunskap om förutsättningarna hos Hisingens befolkning. Utifrån den gemensamma kunskapen och beskrivningen har en analys gjorts. Därefter beskrivs vilka behov och utmaningar som finns för att skapa mer jämlika förutsättningar på Hisingen.

Programmet beskriver invånarnas förutsättningar och behov, kopplat till befolkningsperspektivet och socialnämnden Hisingens uppdrag. Det är en grund för socialförvaltningen Hisingens utvecklingsarbete och fungerar även som underlag för andra aktörer på Hisingen; kommunala förvaltningar och bolag liksom utomstående aktörer.

Vår kunskap

Den kunskap vi presenterar och analyserar i detta program hämtar vi i huvudsak från medarbetarkunskap, statistik, utredningar, stadens strategiska dokument och till viss del underlag från dialoger med invånare.

Med medarbetarkunskap menar vi den kunskap om Hisingen, som följt med medarbetarna från den tidigare stadsdelsorganisationen in i den nya socialförvaltningen. Den kunskapen kan nu ses i ett nytt ljus och med nya insikter, då den lyfts i relation till hela Hisingen.

I den nya organisationen har statistik, tidigare lokala kunskapsbaser och annat kunskapsunderlag beskrivits och analyserats, utifrån de nya administrativa gränserna och socialförvaltningens ansvar.

Utifrån både omorganisationen och de senaste årens utveckling med Covid-19-pandemi, kan detta underlag inte ses som heltäckande. Att få och förstå invånarnas samlade perspektiv och behov kopplat till nämndens och förvaltningens ansvarsområden är centralt. Inför denna uppdatering har en process kring informationsinhämtning påbörjats, detta ska ses som en långsiktig process som löper parallellt med utvecklingen av det lokala utvecklingsprogrammet. Även viss annan data har påverkats av pandemin, bland annat när det gäller besöksstatistik inom fritidsverksamhet. Under arbetets gång har också andra behov av fördjupning synliggjorts. Förvaltningen avser därför att uppdatera programmet vart annat år, där denna version ses som utgångspunkt för kommande komplettering och utveckling. Förteckningar över samtliga källor till statistik i det här programmet hittar du i avsnittet *Fyra teman*. Där finns de sorterade per tema.



Vår metod

Programmet har tagits fram av medarbetare som jobbar med sociala perspektiv inom samhällsplanering, folkhälsa, civilsamhälle, föreningsfrågor och trygghet på avdelningen Stadsområde, välfärd och fritid på enheten samhällsutveckling inom Socialförvaltningen Hisingen.

Arbetet har huvudsakligen bestått av tre delar:

1. Beskriva förutsättningar och nuläge
2. Systematisera och rama in förutsättningar och nuläge med hjälp av fyra teman och tre perspektiv
3. Analysera och konkretisera vilka utmaningar som finns för att skapa mer jämlika förutsättningar för dem som bor och verkar på Hisingen. Utmaningarna ligger sedan till grund för förvaltningens utvecklingsarbete.

Utgångspunkten är att det finns utmaningar i alla områden på Hisingen men utifrån jämlikhet är det givet att vissa områden har fler utmaningar än andra. Därför bör utmaningar läsas både på områdesnivå liksom hela Hisingen ihop med områdesbeskrivningen för att få en uppfattning om helheten. Här under läser du mer om teman och perspektiv. Utmaningarna som vi definierat hittar du sist i både avsnittet

Hela Hisingen, och i varje områdesbeskrivning i avsnittet *Hisingens områden*.

Med vilka glasögon?

I det här programmet tittar vi på, systematiserar och analyserar förutsättningar och nuläge utifrån fyra teman: Livsvillkor och hälsa, Bostäder, service, mobilitet och grönområden, Fritid och föreningsliv och Trygghet.

Dessa teman fångar nämndens ansvarsområden: att beakta befolkningens behov och aktivt arbeta med lokal och social kunskap i samhällsplanering, folkhälso- och trygghetsarbete och i barn och ungas fritid samt olika typer av samverkan med civilsamhället. Temana beskrivs närmare i avsnittet *Fyra teman*. Avsnittet *Hela Hisingen* och områdesbeskrivningarna delas in i dessa teman som underrubriker.

I beskrivningarna har vi utgått från tre perspektiv: *det lokala perspektivet*, *barn- och ungaperspektivet* och *tillgänglighetsperspektivet*. Dessa markeras dock inte genom några rubriker eller dylikt, men är något vi haft för ögonen när vi beskrivit, analyserat och konkretiserat.

Det lokala perspektivet handlar om att fånga det unika i området. Det kan handla om platsens identitet och hur den påverkar människorna som bor där. Barn- och ungaperspektivet har vi med oss för att särskilt belysa barn och ungas rättigheter, förutsätt-

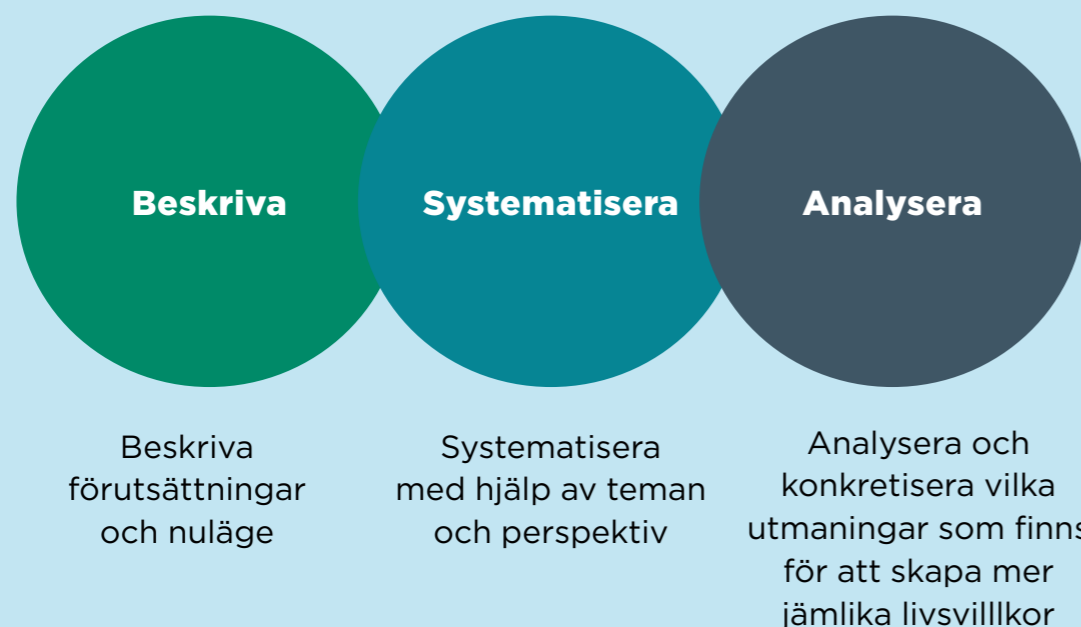
ningar och behov. Barnkonventionen är lag i Sverige och vi arbetar systematiskt med att uppfylla den i allt vi gör. Alla upp till 18 år räknas som barn, men i de olika texterna varierar gränserna för barn, unga och unga vuxna beroende på fråga. Tillgänglighetsperspektivet har här en bred definition och omfattar inte bara den fysiska tillgängligheten, utan även den upplevda och den sociala. Det betyder att vi till exempel tittar efter ekonomiska hinder, inte bara fysiska. Vilka kommer till tals i området eller i en särskild fråga? Diskrimineras grupper och vilka blir i så fall konsekvenserna?

Hela Hisingen och mellanområden

Göteborg delas administrativt in i flera olika områden enligt en viss hierarki. Hela Göteborg består av fyra stadsområden varav Hisingen är ett. Varje stadsområde rymmer i sin tur ett antal mellanområden, som innehåller flera primärområden. I det här programmet beskriver vi hela ön i kapitlet *Hela Hisingen* och dess olika mellanområden i kapitlet *Hisingens områden*. I områdesbeskrivningarna går vi också, där det behövs, ned på mindre områden för att skildra viktiga, specifika förhållanden.

I en del frågor saknas statistik på mellanområdesnivå och lägre. Därför behöver områdesbeskrivningarna i avsnittet *Hisingens områden*, läsas tillsammans med *Hela Hisingen*, för att ge en rättvisande bild.

Vår metod



Fyra teman

I detta program beskrivs hela Hisingen och öns mellanområden utifrån fyra teman. Här får du veta mer om vad varje tema innebär och varifrån vi hämtat statistiken.



Bostäder, service, mobiltet
och grönområden



Livsvillkor
och hälsa



Fritid och
föreningsliv



Trygghet



Bostäder, service, mobilitet och grönområden

Detta tema fångar områdets geografi och fysiska innehåll. Fokus ligger på bostadsbestånd, service och möjligheten att röra sig från, till och inom området. Hisingen är i storleksordningen som en medelstor svensk stad och innehåller allt från tät innerstad till landsbygd. Det genererar skilda behov och förutsättningar utifrån ett stadsutvecklingsperspektiv.

Bostad är en mänsklig rättighet och här beskriver vi tillgången på bostäder, deras upplåtelseformer och storlekar, när bostäderna är byggda och övergripande hur beståndets fysiska tillgänglighet ser ut för personer med nedsatt rörelseförmåga. Temat redogör även för utbudet av lokal och social service. Den lokala servicen svarar för de behov som finns i vardagen. Det kan vara livsmedelsinköp, post- och pakethantering och det lokala utbudet av restauranger och caféer. Den sociala servicen skildrar områdets tillgång till kommunal, regional och statlig service. I det ryms till exempel förskola, skola, vårdcentraler och servicekontor. Närheten till samhällsservice är viktig utifrån ett vardagslivsperspektiv. Det kan öka den upplevda tryggheten och skapar rörelse. För barn är exempelvis närheten till skola och förskola viktigt.

Mobilitet berättar om områdets kopplingar, barriärer och dess kollektivtrafik. Allt detta påverkar tillgängligheten och människors rörelsemönster. Barriärer kan upplevas fysiskt, mentalt och socialt. Fysiska barriärer delar staden i olika geografiska områden. De kan göra att människor sällan möts, trots att de fågelvägen bor och verkar nära varandra. Sociala och mentala barriärer är invånarnas känslor till, och föreställningar om, platser och områden.

Tillgången till grönområden är viktig utifrån ett flertal aspekter; de ger möjlighet till avkoppling och återhämtning, är viktiga utifrån folkhälsan och för att människor i högre utsträckning ska röra på sig och vara fysiskt aktiva. Grönområden och parker är även viktiga mötesplatser för olika kategorier av människor, att kunna se och träffa människor som du normalt inte umgås med. Detta kan bidra till att öka tilliten och förtroendet mellan människor vilket i sin tur kan öka känslan av trygghet på en plats. Parker med olika närhet, storlek, ändamål och kvaliteter behövs jämnt fördelade över staden. Närhet är oerhört centralt för hur mycket vi använder våra grönområden. Alla som bor och arbetar i Göteborg ska till exempel som längst ha 300 meter till en liten park, en så kallad bostadsnära park.

Källor

- » Lokal kunskapsbas på karta och tidigare lokala utvecklingsprogram eller motsvarande från SDF Lundby, SDF Norra Hisingen och SDF Västra Hisingen.
- » Statistik och Analys, Stadsledningskontoret, Göteborgs Stad.
- » *Äldrebladet på karta*, 2021, Göteborgs Stad (tillgänglighetsinventering av bostadsbeståndet).
- » *Göteborgs Grönplan 2022–2030*, 2022, Park- och naturförvaltningen, Göteborgs Stad.



Livsvillkor och hälsa

Inom detta tema får du en överblick av livsvillkor och hälsa hos befolkningen på Hisingen. Temat tittar på hela befolkningen i alla åldrar men har särskilt fokus på barns livsvillkor och hälsa, utifrån ett barnrättsperspektiv. Temat beskriver livsvillkor och hälsa på en generell nivå för hela Hisingen och har sedan fokus på skillnader mellan de olika mellanområdena och mellan olika grupper.

En god och jämlik hälsa är en mänsklig rättighet och ett mål för det lokala folkhälsoarbetet. Hälsan har förbättrats i Sverige, men ojämlikheten i hälsa består och har i vissa fall ökat. Det finns systematiska hälsoskillnader mellan samhällsgrupper, vilket leder till ojämlikheter i hälsa.

Människors hälsa bestäms av många olika faktorer. På lokal nivå finns det inte statistik som ger en fullständig bild av livsvillkor och hälsa hos invånarna. Utifrån tillgänglig statistik har vi gjort ett urval som tillsammans ger en övergripande bild av livsvillkor och hälsa hos befolkningen i området.

Livsvillkor är de förhållanden i närmiljö och samhälle som omger en individ. Det kan handla om till exempel uppväxtvillkor, arbete, ekonomi, utbildning, boende och trygghet. Dessa har inverkan på befolkningens hälsa.

Statistiken som används kommer från olika källor, från Göteborgs Stad, Västra Götalandsregionen och nationell nivå.

Källor

- » *Barn och ungas fritid i Göteborg*, 2021, Göteborgs Stad.
- » [Hälsa på lika villkor? i Göteborg 2020](#), Västra Götalandsregionen.
- » Kontakt med elevhälsan, Grundskoleförvaltningen utifrån deras hälsosamtal 2021, Göteborgs Stad.
- » Statistik och Analys, Stadsledningskontoret, Göteborgs Stad.
- » Statistik från folktandvård och barnvårdscentraler (BVC) på Hisingen, 2021, Västra Götalandsregionen.
- » Statistik från Valmyndigheten, val.se



Fritid och föreningsliv

Inom det här temat får du överblick över föreningsliv, mötesplatser och platser för rekreation, liksom ungas upplevelse av sin fritid. Fokus ligger på de verksamheter socialförvaltningen Hisingen har särskilt ansvar för, så som fritidsverksamhet och föreningsliv. Inom temat beskrivs också aktiviteter och platser som bibliotek, kulturskola och träffpunkter för äldre.

Vi redogör för vilken typ av föreningar som är vanligast, vilka förutsättningar som finns att bedriva föreningsverksamhet och lyfter statistik över medlemskap i bidragsgodkända föreningarna hos Idrott och föreningsförvaltning år 2021. I områden med flera socioekonomiska utmaningar ordnas mycket verksamhet utan stöd från Göteborgs Stad. En del verksamhet sker med stöd från staden men då utan att vara bidragsgodkända hos idrotts- och föreningsförvaltningen vilket gör att statistiken inte finns tillgänglig. Därför visar denna statistik inte hela bilden.

Däremot kan det sägas något om förutsättningarna att bedriva verksamhet med stabil ekonomi.

Genom statistik från rapporten *Barn och ungas fritidsvanor 2021*, som rör elever i Göteborgs Stad i årskurs två, fem, nio och årskurs två i gymnasiet, riktar vi in oss på nöjdhet, medlemskap i förening, grupp eller särskild grupp och eventuella hinder att delta. Större delen av statistiken är från år 2020 och därför troligen påverkad av Covid-19-pandemin.

Där statistik finns utifrån kön redovisar vi det, men vi saknar statistik från andra diskrimineringsgrunder. Det gäller exempelvis personer med funktionshinder, som tyvärr ger för litet underlag på områdesnivå. Däremot omnämns detta på hela Hisingen-nivå.

Besöksdata för den kommunala fritidsverksamheten är hämtad från *KEKS*. Eftersom denna statistik görs på icke unika besökare, och därför har vissa begränsningar, ligger fokus på statistik från mötesplatser och besökare i huvudsak uppdelat på kön.

Källor

- » *Barn och ungas fritid i Göteborg, 2021*, Göteborgs Stad, samt Passalens undersökning av föreningar som arbetar med inkludering.
- » Besöksdata för fritidsaktiviteter är hämtad från Kvalitet och kompetens i samverkan, KEKS.
- » Dialoger med det lokala föreningslivet.
- » Medborgerligt engagemang i Sverige 1992–2019 – Ersta Sköndal Bräcke högskola arbetsrapportserie.
- » *Ung idag 2020, ungas rätt till en meningsfull fritid – tillgång, trygghet och hinder, 2020*, Myndigheten för ungdoms- och civilsamhällsfrågor (MUUCF).
- » Statistik för bidragsgodkända barn-, ungdom- och seniorföreningar i Göteborgs stad, 2020, Idrotts- och föreningsförvaltningen, Göteborgs Stad.



Trygghet

Detta tema berör i första hand tryggheten i det offentliga rummet, så som gator, torg och bostadsområden.

Känslan av trygghet kan ses från flera olika aspekter och upplevelsen av trygghet är individuell men kan definieras som en grundläggande känsla av tillit, säkerhet och kontroll. Utifrån ett individperspektiv omfattar trygghet den omedelbara fysiska säkerheten och att inte riskera att drabbas av något som påverkar den fysiska, emotionella eller personliga integriteten. Tryggheten innebär en känsla av kontroll, det vill säga att i olika situationer uppleva förutsägbarhet och handlingsfrihet. Trygghet är alltid relationell och situationell, den upplevs i förhållande till någon eller något och den är kopplad till tid och rum.

Trygghet omfattar tre livsområden:

- » Trygghet i samhället, vilket är de system som fungerar som materiella, fysiska eller emotionella skyddsnet.
- » Trygghet i hem och nära relationer, vilket är tilliten till att de allra närmaste och att hemmet är den plats där grundläggande fysisk säkerhet, omsorg, erkännande och sammanhang upplevs.

» Trygghet i gemensam miljö, där möten med både kända och okända personer sker. Att känna frihet att röra sig i dessa miljöer samt att de upplevs som säkra och tillgängliga.

I avsnittet *Hela Hisingen* redogör vi för hur trygghet skiljer sig åt i mellanområdena samt vad som kan påverka upplevelsen av trygghet. Likaså beskrivs de områden på Hisingen som polisen klassat som utsatt eller särskilt utsatt samt hur de kriminella nätverken och grupperingar påverkar den upplevda tryggheten.

Vi redogör för platser som invånare upplever som otrygga. Vi ger en överblick över brott och kriminell aktivitet som har betydande påverkan på invånaren. Det finns en stor variation i underlag beroende på plats och område, det innebär att de platser som upplevs otrygga som beskrivs på mellanområdesnivå är sådana som kommit till vår kännedom.

Källor

- » Dialog med invånare.
- » [Hälsa på lika villkor? i Göteborg 2020](#), Västra götalandsregionen.
- » Statistik från lokalpolisområdena på Hisingen.

Hela Hisingen

Här får du veta mer om hela Hisingen och om hur öns boende och verksamma har det utifrån våra fyra teman.





Bostäder, service, mobilitet och grönområden

Hisingen består av både innerstadskvarter och miljonprogramsområden, liksom småhus-, kust- och landsbygdsområden. Här finns tillgång till natur och havet. De centralt belägna delarna står inför utveckling och kommer i framtiden vara en del av Göteborgs stadskärna.

Bostäder

Av stadens totalt 35 000 färdigställda bostäder sedan millennieskiftet, har 45 procent tillkommit på Hisingen. De nya bostäderna finns främst i mellanområdena Kvillebäcken och Norra Älvstranden. Andelen bostäder från miljonprogramsåren är på Hisingen ungefär lika stor som Göteborgsgenomsnittet, och större sådana områden finns i till exempel Östra och Västra Biskopsgården samt i Backa.

I flera områden skapar den fysiska tillgängligheten i det äldre bostadsbeståndet, som alternativa upplåtelseformer och passande bostadsalternativ, inläsningseffekter för grupper som av olika skäl behöver flytta. Det gäller till exempel områden med en åldrande befolkning som Tuve, Kyrkbyn, Bjurslätt och rena småhusområden med större bostäder som Säve, Björlanda, Rödbo och delar av Torslanda. I Kärra saknas hyresrätter, vilket gör det svårt för unga att etablera sig där. Det omvända förhållandet råder i Brunnsbo, där det saknas bostadsrätter och därför är svårt att göra bostadskarriär.

Lokal och social service

Alla mellanområden på Hisingen har som minst basal social service, i form av förskola och grundskola för lägre åldrar.

I centrala mellanområden som Norra Älvstranden, Kvillebäcken, Backa, Östra och Västra Biskopsgården är befolkningstätheten relativt hög. Där är den sociala servicen också diversifierad och finns på relativt nära avstånd. I områden med lokala torg kompletteras ofta basservicen med bredare social service, som bibliotek, vård och grundskolor för högre åldrar.

I vissa glest befolkade ytterområden är avståndet till servicen långt. I andra är den lokala servicen totalt sett bristfällig. Det gäller bland annat Säve och Rödbo, som delvis är inköpsorienterade mot Kungälv. Björlanda och Hjuvik å sin sida är lokalt hänvisade till Amhult i Torslanda. Svartedalen, Gerrebacka och Backatorp saknar helt lokal service. Detta trots att de är tätbebyggda och har ett relativt centralt läge.

Mobilitet

Större trafikleder och riksintressen som Hisingsleden, E6, Lundbyleden och hamnbanan utgör ofta fysiska och mentala barriärer. De är i de flesta fall mycket svåra att korsa utanför befintliga övergångar. Miljön runt dem uppfattas ofta som otrygg, samtidigt som de förstärker avgränsningen av det egna området. Det finns också barriärer inom mellanområden. Exempel på det är Hjalmar Brantingsgatan och Backa industriområde.

Backa, Östra och Västra Biskopsgården, Kärra och Tuve har tydlig trafikseparering med en stor mängd gångtunnlar. Modern stadsplanering utgår dock från att passager sker på markplan. I exempelvis Backa och Tuve byggs därför större lokalgator om till stadsgator i samband med pågående detaljplanering.

Stadsutveckling kan också innebära att barriärer tillkommer eller flyttas. En ny spårvagnssträckning kommer att dras till Lindholmen över Frihamnen, till vilken även Brunnsbo kopplas med antingen spårväg eller citybuss. Tillsammans med kommande pendeltågstation blir Brunnsbo en ny knutpunkt. Lundbyleden ska bli lokalgata för transporter till målpunkter på centrala Hisingen. Tung trafik ska styras om till Norr-/Hisingsleden, som byggs ut till motorvägsstandard. Det förstärker samtidigt barriäreffekterna mot Kärra, Säve och Björlanda.

Kongahällavägen, genom Rödbo, Säve, Björlanda och Torslanda, är hårt belastad och saknar på långa avsnitt gång- och cykelbana. I exempelvis Säve är den en barriär, eftersom sammanhängande bebyggelse och målpunkter finns på ömse sidor av vägen. I Torslanda ska ett nytt tvärstråk avlasta Kongahällavägen. Oro finns över att den nya tvärförbindelsen ska generera nya barriärer.

Hjalmar Brantingsplatsen är Hisingens största knutpunkt med kollektivtrafikförgreningar åt de flesta håll på Hisingen. Däremot finns brister i de tvärgående kopplingarna, exempelvis mellan Tuve och Backa och i Biskopsgården både öster- och västerut. Där får resenärer byta linje och resan blir tidskrävande. Det medför också hårt tryck på själva knutpunkten. I Hisingens landsbygdsområden är kollektivtrafiken gles och på vissa ställen anropsstyrd. Det orsakar ett högt bilberoende.

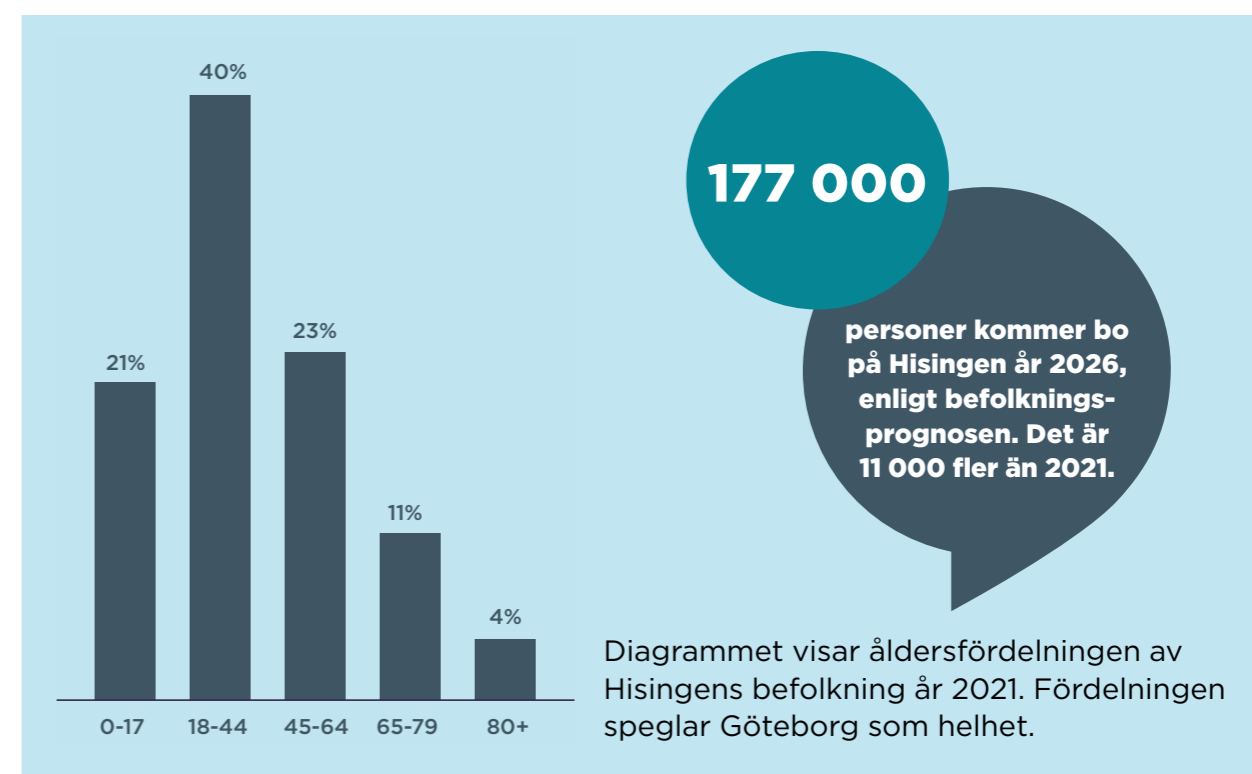
Ofta tvingas resenärerna till ett lokalt byte för att kunna åka in mot Hjalmar Brantingsplatsen.

Grönområden

De centrala delarna av Hisingen med Lundby och Biskopsgården har högst tillgång till bostadsnära park men även stadsdels- och stadspark. Detta förklaras av tillgången till alla de mindre parker som generellt sett finns väl utspridda i området samt tillgången till större parker som Hisingsparken, Svartemosse, Krokängsparken, Flunsåsparken, Färjenäsparken samt Keillers park.

I Backa, Kärra, Tuve, Björlanda och Torslanda finns inte alls samma tillgång. Östra Backa har relativt god tillgång till bostadsnära park men i princip hela västra Backa är utan och det finns bara en stadsdelspark i Backa, centralt placerad i Backa Röd. Ungefär samma mönster syns i Kärra där det finns relativt god tillgång till bostadsnära park för hela området fast bara en stadsdelspark, Centrumparken, belägen i centrala Kärra vilket för att hela norra Kärra har brist. Närheten till Hisingsparken gör att många tuvebor har god tillgång till stadspark men inte boende i de norra delarna av området.

I de centrala delarna av Torslanda och Björlanda, längs Kongahällavägen, finns god tillgång till bostadsnära park men kustområdena, inte minst Sandvik- och Hjuviksområdena som är tätbefolkade, är helt utan denna parktyp. Mellanområdena Södra Torslanda samt Björlanda är helt utan stads- och stadsdelspark.



Livsvillkor och hälsa

Hisingen är ett segregerat område med stora skillnader i livsvillkor och hälsa. Därför finns stora utmaningar i att öka den sociala hållbarheten inom stadsområdet och i förhållande till Göteborg. I stort följer Hisingen samma mönster som Göteborg och hela Sverige. Det betyder att hälsan har förbättrats, men att skillnaderna mellan grupper både består och i många fall ökar.

Systematiska hälsoskillnader syns även mellan särskilt utsatta grupper och övriga befolkningen. Grupper som är socialt eller ekonomiskt utsatta eller riskerar att diskrimineras har generellt sämre hälsa och livsvillkor. Det handlar till exempel om hbtqi-personer, personer med vissa funktionsnedsättningar, migranter, nationella minoriteter och personer som står utanför arbetsmarknaden. Detta leder till diskriminering på flera plan. Det kan också generera en minoritetstress med påverkan på hälsan och inte minst den psykiska. Det finns bristfällig kunskap kring dessa gruppers livsvillkor och hälsa på lokal nivå. För att kunna arbeta med att öka jämlikheten i livsvillkor och hälsa är denna kunskapslucka en utmaning.

Ekonomi

Det finns stora skillnader i medelinkomst mellan de olika områdena på Hisingen. Det finns även skillnader i medelinkomst mellan män och kvinnor, precis som i landet i stort. Det ger olika förutsättningar bland invånarna. En grupp som sticker ut i den nationella statistiken är personer med kort utbildning, främst kvinnor. Den ekonomiska standarden för kvinnor med kort utbildning har endast ökat marginellt i Sverige samtidigt som den ökat med 14 procent i befolkningen som helhet.

Utbildning och arbete

Generellt visar statistiken att ju högre utbildning du har, desto friskare är du. Nationellt uppger färre med endast förgymnasial utbildningsnivå en god självskattad hälsa, jämfört med personer med eftergymnasial utbildningsnivå. Dessa mönster går även att urskilja på Hisingen där områden med högre utbildningsnivå ofta skattar sin hälsa bättre. De områden som har högst skattad hälsa är Södra Torslanda och Norra Älvstranden på 82 procent, tätt följt av Björlanda på 80 procent. Dom som skattat sin hälsa lägst är Östra Biskopsgården och Backa på cirka 69 procent. Dessa områden placerar sig lågt i det här avseendet även jämfört med resten av Göteborg.

Nationell statistik visar att endast hälften av de elever i årskurs nio, vars föräldrar har kort utbildning, är behöriga till gymnasiet. Barn till föräldrar med endast förgymnasial utbildning har i betydligt större utsträckning låg ekonomisk standard, än barn till föräldrar med gymnasial eller eftergymnasial utbildningsnivå. Generellt i de områden på Hisingen som har en högre utbildningsnivå hos den vuxna befolkningen, är även en högre andel av eleverna i årskurs nio behöriga till yrkesprogram på gymnasiet. Skolgång är en rättighet och en av de viktigaste faktorerna för att utvecklas som individ, socialt och ekonomiskt.

Personer som arbetar har i regel bättre självskattad hälsa. Att sakna arbete minskar möjligheter att kunna försörja sig själv och sitt hushåll samt att utöva fritidsaktiviteter vilket gör att invånare riskerar att må sämre.

Barns livsvillkor och hälsa

En god start i livet och jämlika uppväxtvillkor är viktigt för att åstadkomma en god och jämlik hälsa. Varje barns rätt till liv och utveckling är en av grundprinciperna i barnkonventionen.

På Hisingen finns stora skillnader vad gäller andelen barn inskrivna på förskola. Att gå i förskola ger positiva effekter på barns hälsa och utveckling. Vi ser bland annat att barn som gått i förskola är bättre på språk och matematik, har en bättre psykisk hälsa och får färre infektioner. Skillnaderna är tydliga även upp i vuxen ålder, då dessa barn har högre utbildningsnivå och en högre inkomst jämfört med barn som inte gått i förskola. Eftersom det också varierar från område till område på Hisingen i vilken ålder barnen skrivs in, beskrivs detta närmare för varje område i avsnittet *Hisingens områden*.

Elevehälsans hälsosamtal visar mycket liknande siffror för stora delar av Hisingen. Nästan samtliga elever i årskurs fyra i de skolorna uppger att de mår bra. Ändå svarar elva procent av eleverna att de ofta har huvudvärk, nio procent att de ofta är ledsna, 13–14 procent att de ofta har ont i magen och 14–17 procent att de ofta är stressade. Flickor uppger i högre grad att de upplever ovanstående symptom. Även i hälsosamtalen i årskurs åtta uppger både pojkar och flickor att de mår bra. Här är skillnaderna ännu större vad gäller ovan listade symptom, då en betydligt större andel flickor än pojkar uppger att de har dem ofta.

Boendesituation

I flera områden på Hisingen finns det problematik kring boende och boendemiljö, exempelvis trångboddhet. Det ger konsekvenser för hälsan. Bland annat kan trångboddhet leda till att barn och unga inte får samma möjlighet till studiero eller att stanna inne om kvällarna. En sund boendemiljö ger social gemenskap och tillit, vilket främjar hälsan.

Delaktighet och tillit

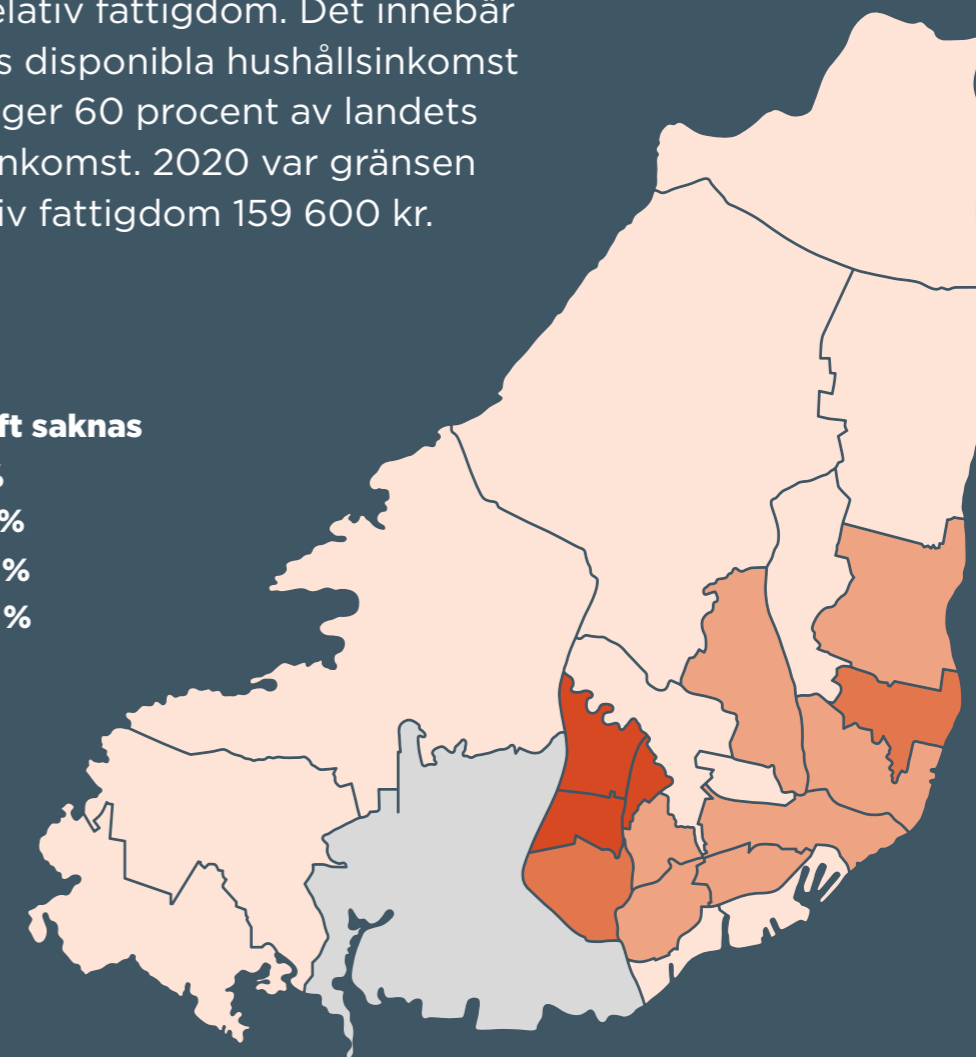
Delaktighet och tillit är viktigt för hälsan i alla åldersgrupper. Delaktighet och inflytande är en av grundprinciperna i Barnkonventionen och den allmänna förklaringen om de mänskliga rättigheter-

na. För att åstadkomma en god och jämlik hälsa är det avgörande att främja alla individers möjligheter till kontroll, inflytande och delaktighet i samhället och det dagliga livet. Viktiga förutsättningar är bland annat ett jämlikt deltagande i demokratin och i det civila samhället. En indikator för delaktighet är valdeltagande. På Hisingen sägs stora skillnader vad gäller valdeltagandet 2018. Östra och Västra Biskopsgården och delar av Backa låg under 70 procent vid valet till riksdag. Strax däröver låg Kvillebacken och Kyrkbyn-Rambergsskogen på lite under 80 procent. Vi vet sedan tidigare att det finns en förtroendebrist i flertalet områden på Hisingen.

Barnhushåll i relativ fattigdom

Kartan visar andel barnhushåll som lever i relativ fattigdom. Det innebär att deras disponibla hushållsinkomst understiger 60 procent av landets medianinkomst. 2020 var gränsen för relativ fattigdom 159 600 kr.

- Uppgift saknas
- 2–12 %
- 13–22 %
- 23–37 %
- 38–53 %



Fritid och föreningsliv

Ungas upplevelse

Jämlik tillgång till fritid, kultur och friluftsliv är en viktig komponent för att stärka jämlikheten och förutsättningarna för ett gott liv. Det finns stora skillnader i staden och på Hisingen när det gäller nöjdhet och upplevda hinder att delta i fritidsaktiviteter.

Enligt rapporten *Barn och ungas fritidsvanor 2021* är mellan 70 och 86 procent nöjda med sin fritid på Hisingen. Minst nöjda är flickor i Kyrkbyn-Rambergstaden, Västra Biskopsgården och Backa. Mest nöjda är pojkar i Kärra-Rödbo, Norra Älvstranden och Södra Torslanda. Siffrorna sjunker med stigande ålder.

Kärra-Rödbo, Kvillebäcken, Kärradalen-Slättdam, Björlanda och Södra Torslanda är mellanområdena där det är fler eller i princip lika många flickor som pojkar som är medlemmar i en förening, grupp eller särskild grupp. Den högsta siffran återfinns i Björlanda hos pojkar, 80 procent, och den lägsta siffran för flickor finns i Västra Biskopsgården, 29 procent. Siffrorna sjunker med stigande ålder i Göteborg och verkar också ha sjunkit marginellt från tidigare år.

Generellt når också fritidsaktiviteter pojkar i större utsträckning än flickor, både vad det gäller föreningslivet och kommunala mötesplatser för unga. Enligt *Ung idag 2020*-rapporten är flickor med utländsk bakgrund de som idrottar minst, medan utrikesfödda

och unga som definierar sig som killar besöker den öppna fritidsverksamheten i större utsträckning. Även på Hisingens mötesplatser för unga består majoriteten av besökarna av pojkar. I Sverige i stort är det i snitt sju procent av ungdomarna i åldern 16–25 år som besöker öppen fritidsverksamhet. I åldern 16–19 år är andelen 13 procent.

Ung idag 2020-rapporten visar att de största hindren för att delta i fritidsaktiviteter är tid, ekonomi och svårighet att utföra eller ta sig till aktiviteten. Unga utrikesfödda, hbtqi-personer och tjejer upplever oftare hinder i att delta. Var tredje ung med funktionsnedsättning och var fjärde ung hbtqi-person har avstått från fritidsaktiviteter av rädsla för att bli dåligt bemötta. I rapporten *Barn och ungas fritidsvanor 2021* framgår att flickor, personer med funktionsnedsättning och personer som anger annat kön/inte vill ange kön, mer sällan är med i en förening. De upplever också långt fler hinder att delta i fritidsaktiviteter på Hisingen.

Föreningsliv

Hisingens geografiska förutsättningar med kust, landsbygd, mellanstad och innerstad ger förutsättningar till ett brett och varierat föreningsliv. Här finns allt från seglarföreningar till lantgårdar, sociala föreningar, idrott och kulturverksamhet. Tuve-Säve, Södra Torslanda, Kärra-Rödbo har många och större idrottsföreningar och seniorföreningar. Backa och Östra och Västra Biskopsgården har i stället fler och

mindre kulturföreningar och etniska föreningar, ofta med mer varierad verksamhet.

Det finns fler bidragsgodkända barn- och ungdomsföreningar med fler medlemmar i Södra Torslanda och Tuve-Säve och färre i Västra och Östra Biskopsgården och Backa. I Tuve-Säve finns många seniorföreningar och med höga medlemsantal. I Östra och Västra Biskopsgården är både föreningarna och medlemmarna färre. Könsfördelningen skiljer sig också åt mellan områdena. I Södra Torslanda är det i princip en jämn fördelning mellan flickor och pojkar. I Backa är det däremot nästan dubbelt så många pojkar som flickor i de lokala barn- och ungdomsföreningarna. I seniorföreningarna är tvärtom fler kvinnor medlemmar.

Forskning visar att lika många engagerar sig ideellt nu som för 20 år sedan. Grupper med barn, tillgång till socioekonomiska resurser och kulturellt och socialt kapital, arbetar oftare ideellt jämfört med andra. Förutsättningarna att bedriva verksamhet i olika områden skiljer sig åt, troligen delvis beroende på socioekonomi och föreningstradition. Även om föreningar på hela Hisingen nämner ekonomi och ledarbrist som problem, så är det tydligast i områden som Backa och Östra och Västra Biskopsgården. Här är det till exempel färre som är bidragsgodkända och därmed kan ta del av Göteborgs Stads bidrag för ordinarie föreningsverksamhet. Trots Göteborgs Stads bidrag till föreningslivet är det tyvärr många föreningar som aldrig tar del av det. Det beror främst på svårigheten att administrera och förstå systemet.

Även när det gäller lokaler finns det stora svårigheter för Hisingens föreningar. Det är en ständigt aktuell fråga och en förutsättning för föreningslivet på hela Hisingen. I områden med många föreningar och medlemmar där nöjdheten kring sin fritid hos barn och unga är hög, efterfrågas exempelvis ofta fler idrottshallar eller fasta egna lokaler för att kunna genomföra fler aktiviteter och ta emot fler medlemmar. I områden som Östra och Västra Biskopsgården efterfrågas rum för kultur och fasta lokaler, men här är också bristen på ledare och ekonomi en återkommande fråga för att ha möjlighet att utöka sin verksamhet. Socialförvaltningen Hisingen förvaltar få lokaler som kan användas av föreningar och civilsamhälle och de lokaler som finns varierar i tillgänglighet. Genom Idrott- och föreningsförvaltningens kan föreningar boka lokaler för tillfälliga aktiviteter, men också få hjälp att hitta lokaler för långtidshyrning. Det finns dock få samarbeten med lokala fastighetsägare, vilket i dagsläget gör tillgängligheten genom

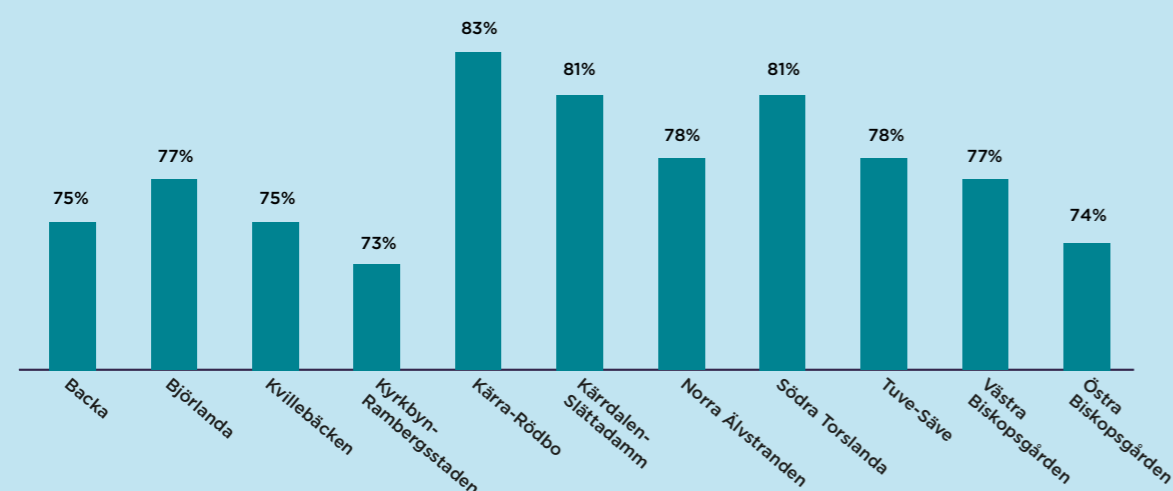
idrott- och föreningsförvaltningens lokalförmedling låg på Hisingen.

Majoriteten av föreningarna på Hisingen uttrycker att de är öppna för alla men få har riktad verksamhet för barn och unga med funktionsvariation eller synliga strategier för det. Föreningarnas möjligheter att aktivt arbeta med en mer inkluderande verksamhet är begränsad eller svår att utöka. Delvis beroende på vilket verksamhet de bedriver men också utifrån att många kämpar med den redan befintliga verksamheten. Det finns flera bidrag att söka för att utöka eller möjliggöra för barn och unga med funktionsvariation, men få eller ingen söker varken i nuläget eller tidigare. Föreningar som upplever att de när målgruppen och kunnat anpassa sin verksamhet till barnens behov har ofta haft utbildad personal, som oftast får betalt, alltså inte ideella arbetande som föreningarna ofta bygger på.

Platser och aktiviteter

På Hisingen finns sju kommunala mötesplatser för unga med fokus på högstadiet. Ungdomsverksamheten på Hisingen samarbetar med föreningen Passalen och metoden Integrerad arena för att möjliggöra för fler personer med funktionsnedsättning att ta del av ordinarie fritidsutbud. I nuläget sker detta främst på de kommunala mötesplatserna. På ön finns också fritidsverksamheten Ung Arena som fokuserar på åldern 16–20 år. Kulturskolan är verksam på flera olika platser på Hisingen, exempelvis på Herkulesgatan, Selma Lagerlöfs Center, Kulturpunkten Tuve, Kulturhuset Vingen och på många olika skolor. På Hisingen finns åtta mötesplatser med inriktning 65 år och äldre.

Diagrammet visar andelen barn och unga som är nöjda med sin fritid i respektive mellanområde (Barn och ungas fritid i Göteborg, 2021).



Cirka **57%** av flickorna är medlemmar i en förening, grupp eller särskild grupp

Cirka **62%** av pojkarna är medlemmar i en förening, grupp eller särskild grupp



Foto: Föreningen Meeting Plays

Trygghet

På Hisingen skiljer sig upplevelsen av trygghet åt i olika områden. Södra Torslanda ligger högst, där 98 procent upplever att de är trygga i sitt bostadsområde. I Västra Biskopsgården är motsvarande siffra 61 procent vilket är lägst på Hisingen.

I flera områden på Hisingen, främst Backa samt Västra och Östra Biskopsgården, finns utmaningar både med den institutionella och den kollektiva förmågan. Den institutionella förmågan rör de offentliga institutionernas resurser och förmåga att fullfölja sitt uppdrag. Den kollektiva förmågan handlar om hur en grupp har möjlighet att gå samman och möta gemensamma problem. För de boende i ett område kan det handla om att gemensamt sätta normer och gränser för barn och unga, som av olika anledningar behöver det. Många vet inte vart de ska vända sig för att få hjälp med sådana frågor och söker därför stöd sent. Då kan det vara svårt att göra något åt problemen. I förlängningen riskerar det att leda till en svag samhällstillit.

Den upplevda tryggheten hänger nära ihop med tilliten till samhället. Båda påverkas i hög grad av segregation och ojämlikhet, där områden och dess invånare ofta stigmatiseras. Det gör i sin tur att individer och grupper kategoriseras utifrån exempelvis klass, kön, hudfärg och etnicitet. När grupper

stigmatiseras, diskrimineras och utsätts för rasism skapar det ett stort missnöje, en känsla av utanförskap och bristande tillit. Det påverkar också känslan av trygghet och möjligheten att leva ett fullgott liv.

På Hisingen finns två områden som polisen klassat som utsatt och särskilt utsatt. Backa är enligt polisens bedömning ett utsatt område och Västra Biskopsgården är ett särskilt utsatt område.

Hisingen har ett flertal kriminella nätverk och grupperingar, som verkar främst i Backa och Västra Biskopsgården. De påverkar invånarna och områdena i stor utsträckning, inte minst vad gäller upplevd otrygghet. Nätverken verkar på gator och torg, i bostadshus och i bostäder. Deras främsta inkomstkälla kommer från narkotikahandling. Nätverken består främst av unga och unga vuxna. De är bra på att bekräfta och se unga som saknar sammanhang. På så sätt lockar de också till sig fler och yngre ungdomar.

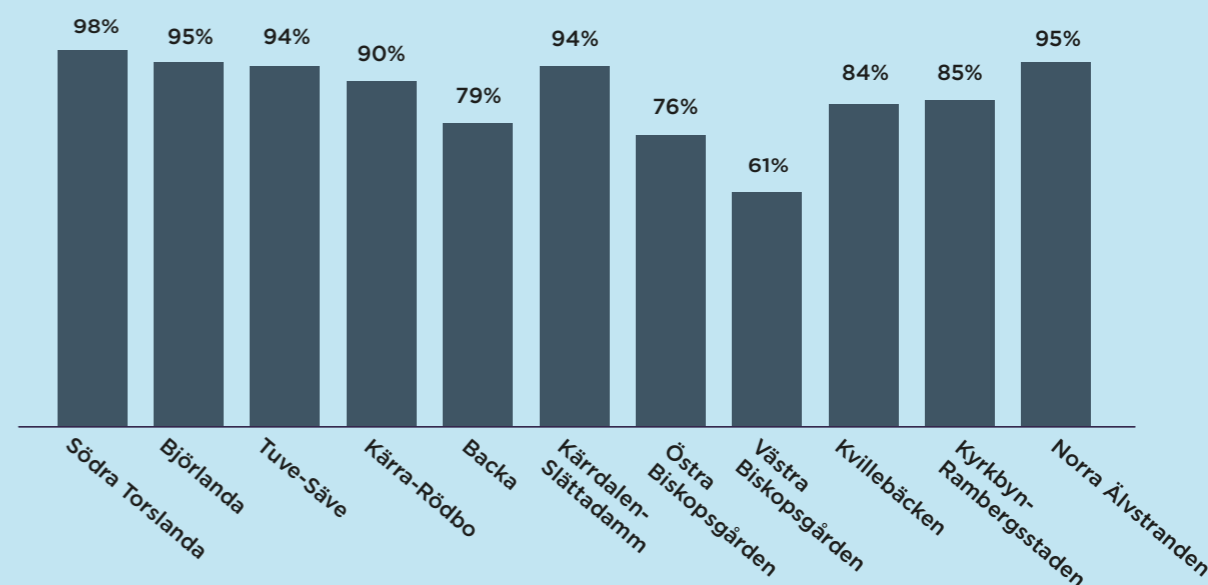
I dessa kriminella nätverk är våldskapital viktigt. Det manifesteras bland annat genom våldsbrott i lokalområdena; skjutningar, sprängningar och misshandel. Våldet är ett sätt att skapa hierarkier och makt inom och mellan grupperingar. Hisingens allra största problem är dessa återkommande våldsbrott som påverkar de boende i stor utsträckning, likaså

rekrytering till kriminalitet vilket i förlängningen bidrar till otrygghet då gängen har en stor inverkan på lokalsamhällets trygghet och tystnadskulturen.

Mellan 2011 och augusti 2022 har det skett cirka 140 skjutningar på Hisingen. Generellt har det minskat om vi jämför 2011–2015 med 2016–2022. Dock sker det mer eller mindre regelbundet, främst i Västra Biskopsgården, även om antalet varierar från år till år.

Våldet skapa stor oro hos invånarna, för den egna, barnens och grannarnas trygghet. Det påverkar också områdenas kollektiva förmåga, den gemensamma kraften att skapa förändring. Det blir en grogrund för en tystnadskultur, som genomsyras av rädsla för att prata med myndigheter, vittna och säga ifrån när du hör eller ser något som upplevs obehagligt eller otryggt.

Diagrammet visar i vilken utsträckning boende känner sig trygga i sitt bostadsområde ([Hälsa på lika villkor? i Göteborg 2020](#)).



Utmaningar

Bostäder, service, mobilitet

- » Det finns på Hisingen ett stort utbud av både lokal och social service på mellan-områdesnivå, men möjligheten att ta del av den skiljer sig inom och mellan områden. Dels finns det skillnader vad gäller centrala Hisingen och ytterstaden, vilket stärker behovet av bil i vissa områden som har sämre tillgång till service
- » Generellt på Hisingen finns en god tillgång till grönområden och parker, men tillgängligheten varierar mellan olika bostadsområden. Det beror delvis på byggda och naturliga barriärer som försvårar tillgängligheten. Vid utveckling av främst centrala delar av Hisingen i anspråkta befintliga grönområden för exploatering av bostadsbebyggelse och service, vilket försämrar tillgången.
- » På bostadsområdesnivå saknas ofta variation av upplåtelseformer och storlekar av bostäder – vilket tillsammans skapar förutsättningar för en socialt blandad befolkning oberoende av ekonomiska förutsättningar och behov av bostadsyta.
- » Majoriteten av de äldre flerbostadshusen på Hisingen har brister vad gäller tillgänglighet för personer med fysiska funktionsnedsättningar, det rör sig bland annat om avsaknad av hiss eller andra fysiska hinder.
- » Hisingen har flertalet byggda och naturliga barriärer, vilka behöver överbryggas för att skapa kopplingar mellan områden, som i sin tur ökar tillgången till stadens olika delar samt skapar möjligheter för samspel.
- » Kopplingar i form av tvärförbindelser i kollektivtrafiken samt i gång- och cykelnätet behöver utvecklas för att binda samman olika områden, både inom område och med varandra. Detta är särskilt viktigt för barns och ungas rörelsefrihet.

Livsvillkor och hälsa

- » På Hisingen finns stora skillnader i livsvillkor och hälsa mellan de olika mellanområdena. Det finns även stora skillnader inom vissa mellanområden. Data behöver brytas ner ytterligare en nivå för att ge en korrekt bild av livsvillkor och hälsa i dessa områden och anpassa insatser därefter.
- » Skillnader i livsvillkor och hälsa skiljer sig åt mellan geografiska områden men även mellan olika grupper, oavsett var de bor. Detta gäller både utifrån till exempel utbildning och inkomst men även utifrån diskrimineringsgrunderna. Statistik utifrån de flesta diskrimineringsgrunder finns inte och all statistik har vi inte tillgång till på områdesnivå. Detta gör att områdesbeskrivningarna behöver läsas utifrån denna förståelse.
- » Segregation är en fråga som är aktuell även på Hisingen. Segregationen skapar och förstärker ojämlikhet i hälsa och livsvillkor mellan områden och det är en stor utmaning att bemöta de faktorer som skapar segregation och dess konsekvenser.
- » Psykisk ohälsa hos barn och unga är en stor utmaning i hela landet och så också på Hisingen. Psykisk ohälsa finns i alla områden och hos alla grupper. Det finns tydliga ojämlikheter även här och det finns ett behov av att arbeta främjande och förebyggande på olika sätt i olika områden.
- » Kunskapen om barns, ungas och äldres livsvillkor och hälsa behöver öka.

Fritid och föreningsliv

- » Flickor och personer med funktionsnedsättning deltar mer sällan och upplever fler hinder att delta i fritidsaktiviteter. Både förvaltningens egna liksom föreningslivets verksamheter.
- » Återuppta och knyta nya kontakter med föreningsliv och civilsamhälle för att möjliggöra ett rikt och varierat föreningsliv efter pandemin.
- » Det är brist på tillgängliga och attraktiva aktivitetsytor vilket är en förutsättning för att bedriva verksamhet. Samarbeten med föreningsliv och förvaltningar vilka är ansvariga för hallar och lokaler som är tillgängliga för föreningslivet kan stärkas.
- » Lokala initiativ behöver omhändertas och den ekonomiska bärigheten samt ledarför-sörjning hos föreningar stärkas.

Trygghet

- » Utveckla informationsinhämtningen för att få en mer heltäckande lägesbild och en bättre förståelse för den upplevda tryggheten. Mer information innebär ett bättre underlag för analys och insatser i trygghetsarbetet framåt.
- » Aktivt arbeta med goda förebilder och positivt bemötande gentemot barn och unga i våra verksamheter och föräldrastödjande insatser för att skapa goda sammanhang för barn och unga att växa upp i.
- » Utveckla samverkan med andra förvaltningar vilka har ansvar för den fysiska miljön för att åtgärda brister i den fysiska miljön som kan påverka boendes upplevda trygghet.
- » Tidig identifiering av, samt tidiga och samordnade insatser för barn och unga i riskzon för kriminalitet och deras föräldrar, för att förebygga och förhindra att barn och unga rekryteras eller socialiseras in i kriminalitet.
- » Utveckla platssamverkan med andra aktörer utifrån aktuell lägesbild, för att öka den upplevda tryggheten och minska brottslighet.

Hisingens områden

Här beskrivs Hisingens mellanområden.
Vi redogör också för mindre områden för
att skildra specifika, viktiga förhållanden.





Mellanområdet Backa

- » I Backa finns stora skillnader i livsvillkor och hälsa mellan de olika primärområdena Backa, Skälltorp, Brunnsbo och Skogome.
- » Här finns två kommunala mötesplatser och ett varierat föreningsliv men många står helt utan eller med otillräcklig lokalförsörjning.
- » I Backa finns ett av två prioriterade områden utifrån Hisingens trygghetsarbete där socialförvaltningen, bostadsbolag, polis med flera samverkar för ett tryggare Backa.

Här byggs upp emot 5 000 nya bostäder längs med Litteraturgatan.

Backa

Backa har en historisk förankring och kallades förr Göteborgs trädgård. Idag finns i området stora skillnader i livsvillkor och hälsa och en pågående expansiv stadsutveckling som kan förändra livsvillkoren här på sikt.

Bostäder, service mobilitet och grönområden

Detta mellanområde består av primärområdena Brunnsbo, Backa, Skälltorp och Skogome. Under 1960- och 70-talen förändrades Backa drastiskt, då all mark vid älven industrialiserades och alla gårdar utom ett fåtal revs inför miljonprogrammets bostadsbyggande. På några år steg invånarantalet i Backa från cirka 2 000 till 20 000. Prognosen är att området har 32 000 invånare 2029.

Bostäder

I Backa bor barnfamiljer, pensionärer och människor med olika ekonomisk standard och utbildning. Boendemiljöerna är uppskattade och många av de som flyttade in när området byggdes, bor kvar än idag. Det är en attraktiv stadsdel att bo i eftersom det är nära till Göteborgs centrum, landsbygd och natur.

Primärområdet Skogome har inte samma karaktär av förort som de övriga tre primärområdena och det hänger inte fysiskt ihop med resten av Backa. Det nås i stället från Lillhagsvägen och Skälltorpsvägen. Bebyggelsen här består mest av egna hem och är socioekonomiskt starkast av områdena medan primärområdet Backa är det svagaste.

Mellanområdet Backa är under utveckling. Omkring 3000 bostäder ska byggas längs Litteraturgatan. Projekten befinner sig just nu i både genomförande och detaljplanering. Utbyggnaden kommer bidra till att luckra upp uppdelningen mellan hyres- och

bostadsrätter – och de fysiska och mentala barriärer som finns där emellan och som varit relativt cementerade i Backa. Lillhagsparken kompletteras med cirka 800 bostäder fram till 2028. Området genomgår en förvandling från ett institutionsområde till ett bostadsområde med stora gröna kvaliteter. Planansökningar för cirka 1200 bostäder i Brunnsbo är godkända. Upplåtelseformer och storlekar varierar kraftigt i området. I Skogome och Skälltorp är 75 procent av bostäderna bostadsrätt och äganderätt. I Backa är motsvarande andel 50 procent, medan Brunnsbo helt saknar bostadsrätter. Underskott på mindre bostäder upp till 60 kvadratmeter finns primärt i Brunnsbo och Backa. Både Backa och Skogome har å andra sidan relativt många större bostäder.

Lokal och social service

Selma Lagerlöfs torg, som är det ena av två lokala torg i mellanområdet, är områdets centrum och under utveckling. Där finns en väl utbyggd lokal service med en stor mataffär, posthantering, småskalig handel, frisör och flera restauranger. Allteftersom den nya torgdelen färdigställs stärks servicen. Framöver kommer det exempelvis att möjliggöras för småbutiker i bostadshusens bottenvåningar kring torgstråket.

Boende i primärområdet Backa, som ligger mellan Brunnsbo och Skälltorp, har sämre tillgång till lokal service. Undantaget är en mindre livsmedelsbutik

vid Backa Kyrkogata. Samtidigt planeras det för en mindre mängd lokaler i den kommande bebyggelsen vid Litteraturgatan. I Skogome finns begränsad lokal service bland annat i form av en närbutik. I Brunnsbo finns ett litet köpcentrum med bland annat livsmedelsbutik och café. Viss service har dock lämnat torget under åren på grund av bristande kundunderlag och omstrukturering.

Grundskolor och förskolor, både enskilda och offentliga, finns i varje primärområde där vissa är relativt nybyggda och renoverade, så som Backaskolan, förskolan i Lillhagsparken, Skogomeskolan och Författaregatans förskola i Brunnsbo. Ett privat vård- och omsorgsboende finns i Sankt Jörgen och detaljplanering för ytterligare ett vård- och omsorgsboende med omkring 65 platser pågår.

Bred social service finns koncentrerad till Selma Lagerlöfs torg med vård- och omsorgsboende, privat och offentlig vårdcentral, folktandvård, bibliotek, mötesplats för unga, kulturskola och möteslokaler på det nybyggda Selma Lagerlöfs Center. Ett nytt vård- och omsorgsboende med 100 platser har byggts på torget och en ny grundskola för 700 elever med en fullstor sporthall ska stå färdig omkring 2025.

Mobilitet

Litteraturgatan är under omvandling, men utgör fortfarande en barriär i området. Den är svår att korsas och separerar bostadsområden. Göta älv upplevs idag som otillgänglig. Det beror framför allt på företagsområdena längs älven och all infrastruktur som skär genom Backa.

Skogome och Backatorp ligger som enklaver. De hänger inte ihop med övriga mellanområdet och har dåliga kopplingar sinsemellan. Även om Backa på en övergripande nivå har ett väl utbyggt gång- och cykelnät inom och mot övriga mellanområden behöver tvärkopplingarna med tillhörande kollektivtrafik stärkas, framför allt mot Tuve och Skogome. Litteraturstråket har god kollektivtrafik, men en bytespunkt vid Körkarlens gata, vilket ger sämre tillgänglighet till Selma Lagerlöfs torg. Även kopplingen och interaktionen mellan östra och västra Backa i Sankt Jörgen-Kvällängenområdet är svag, då Arödsberget delar av mellanområdet och genomfartstrafik inte tillåts. Brunnsbo kommer att bli en strategisk knutpunkt, då en pendeltågstation ska byggas där och kopplas mot nya Backaplansområdet.

Grönområden

Mellanområdet Backa har generellt stor brist på bostadsnära park även om vissa bostadsområden i enskilda primärområden har god tillgång. Primärområdena Brunnsbo, Skälltorp, Bäckebo och enstaka delar av Aröd, Skogome, Åketorp och Backatorp har god tillgång samt delar av primärområdet Backa. Hela Backa industriområde har dålig tillgång. Bristen på stadsdels- och stadspark i Backa är mycket tydlig, centrala Backa med områdena runt Krumeluren-Backa Röd är de enda bostadsområden som har god tillgång medan resterande delar av mellanområdet har för långa avstånd till dessa parktyper och därmed brist.

Livsvillkor och hälsa

I Backa finns stora skillnader i livsvillkor och hälsa mellan de olika primärområdena, framför allt mellan Skogome och de tre andra primärområdena Skälltorp, Backa och Brunnsbo. Utifrån trygghetsperspektivet är Backa Röd prioriterat i socialförvaltningens arbete. Det finns ett aktivt kommunalt bostadsbolag i området och tillsammans med flera förvaltningar pågår en satsning för att öka tryggheten och förbättra livsvillkoren. Som nämnts ovan så pågår en stor expansion med bostadsbyggande på flera håll i området. Detta kommer troligtvis att förändra viss statistik kring livsvillkor framöver.

I Backa upplever 69 procent av den vuxna befolkningen, 16–84 år, att de har en god hälsa. Det är lägre än snittet för Göteborg. Vi kan anta att det skiljer sig mellan primärområdena, men det finns ingen nedbruten statistik tillgänglig.

Ekonomi

Medelinkomsten för 20–64 år är lägre i Backa än snittet i Göteborg, i Skogome är medelinkomsten högre än i primärområdena Skälltorp, Backa och Brunnsbo. Kvinnors disponibla medelinkomst är generellt lägre jämfört med mäns. Män boende i Skogome har högst medelinkomst och kvinnor i primärområdet Backa lägst. I åldern 30–44 skiljer det cirka 100 000 kronor mellan män och kvinnors medelinkomster, oavsett primärområde. Kvinnor över 75 år samt kvinnor i åldern 20–24 år har lägst medelinkomst.

Andelen hushåll i Backa med barn under 18 år i relativ fattigdom är något högre än snittet i Göteborg. Högst andel finns i primärområdet

Backa, med cirka 26 procent jämfört med Skogome med cirka 9 procent. Läs mer om begreppet relativ fattigdom i avsnittet Hela Hisingen. Där finns också en jämförelse med övriga områden på Hisingen.

Arbete och utbildning

Förvärvsfrekvensen i mellanområdet Backa, alltså hur stor del av den arbetsföra befolkningen som arbetar, är ungefär som snittet för Göteborg. Skogome har högre andel än de övriga primärområdena inom gruppen vuxna. För unga vuxna är andelen dock något lägre i Skogome. Det behöver inte betyda att fler är utan sysselsättning, utan kan också bero på att fler studerar.

I Backa är det lägre andel vuxna, 25–64 år, som har hög utbildningsnivå jämfört med både Hisingen och Göteborg. Med hög utbildningsnivå menas minst treårig eftergymnasial utbildning. Primärområdet Skogome har högst andel högutbildade på cirka 38 procent vilket ungefär är snittet för Göteborg och primärområdet Backa lägst på 24%.

77 procent av eleverna i årskurs nio i Backa är behöriga till yrkesprogram på gymnasiet, vilket är lägre jämfört med andra områden på Hisingen och i Göteborg totalt. Primärområdet Backa ligger lägre 70% och Skogome högre än snittet på 90%.

Barnens livsvillkor och hälsa

I mellanområdet Backa ligger andelen ett- till fem-åringar som inte är inskrivna i förskolan på cirka 15 procent, vilket är snittet för Göteborg. Däremot är primärområdet Backa bland de fem områden i staden som har högst antal ej inskrivna tre- till femåringar.

Andelen boende barn i Backa som läser varje dag är bland de lägsta i staden. Andelen elever som läser minst en gång i månaden i årskurs fem är däremot relativt hög, 84 procent.

Språkutvecklingen hos små barn kan visa sig i barnavårdscentralens språkscreening för 2,5-åringar. Andelen barn som klarat screeningen utan anmärkning är lite lägre i Backa än vissa andra områden på Hisingen. Men de två BVC-kliniker som finns i området har olika huvudmän och visar lite olika siffror som tyder på att de har olika antal barn med olika förutsättningar.

Antalet tänder med manifesterad karies på tre till sex-åringar är lite högre på kliniken i Backa i jämförelse med andra kliniker på Hisingen.

Boendesituation

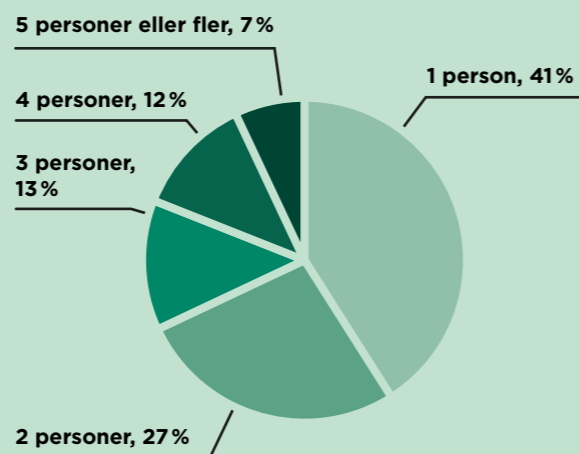
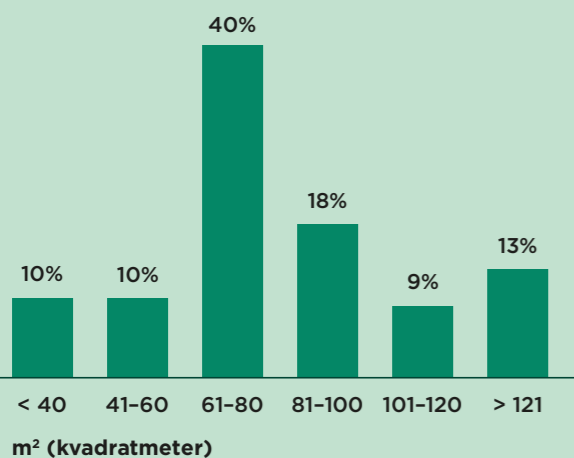
I Backa är andelen av befolkningen som bor i trångboddhet ungefär som snittet för Göteborg, drygt 6 procent. Inom mellanområdet har Skogome lägst andel som bor trångt och Brunnsbo högst andel. Andelen ensamhushåll i området är cirka 40 procent, med högst andel i Skälltorp och lägst i Skogome.

Delaktighet och tillit

I riksdagsvalet 2018 röstade 77 procent av väljarna i hela mellanområdet Backa. Högst andel röstande fanns i Skogome på cirka 85 procent och lägst i primärområdet Backa med cirka 74 procent. Om vi går ner på valdistriktsnivå ser vi ännu större skillnader. Andelen som röstade i valdistriktet Backa Röd var cirka 69 procent 2018.

Relativ social isolering bland vuxna är lite högre i Backa än snittet för Göteborg. Begreppet social isolering här bedöms utifrån flera olika kriterier för socialt umgänge och sociala aktiviteter. Tilliten till andra människor är lägre i Backa än snittet för Göteborg. Vi kan även anta att det skiljer sig mellan de olika primärområdena i det här fallet men siffror finns inte på lägre nivå.

Stapeldiagrammet nedan visar fördelningen mellan olika bostadsstorlekar inom mellanområdet (2021).



Cirkeldiagrammet ovan visar fördelningen av hushållssammansättningen i området (2021).

	Backa	Hisingen	Göteborg
Antal invånare (2021)	27 900	166 400	587 500
Antal barnhushåll (2021)	3 200	19 900	65 200
Medelinkomst, 20-64 år (2020)	307 800 kr	333 400 kr	342 700 kr
Gymnasiebehörighet (2021)	76 %	83 %	83 %
Eftergymnasial utbildning, 3 år eller mer (2021)	26 %	31 %	35 %
Valdeltagande (2018)	77 %	81 %	84 %

Fritid och föreningsliv

Ungas upplevelse

Cirka 70 procent av flickorna och 80 procent av pojkarna nöjda med sin fritid i Backa. Det är bland de lägre siffrorna för flickor på Hisingen och i Göteborg.

55 procent av pojkarna och 49 procent flickor är medlem i en förening, grupp eller särskild grupp vilket är relativt lågt sett till hela Göteborg. Största hindret att delta i fritidsaktiviteter anges vara ekonomi och det skiljer sig mellan kön där flickor upplever fler hinder än pojkar. I dialoger med boende

har flickor ofta önskat tillgång till mer kulturverksamhet, som exempelvis dans i området. Utifrån de stora skillnaderna i livsvillkor och hälsa inom Backa som omnämns ovan, är det troligt att siffrorna för fritid även skiljer sig åt mer än den gemensamma summan för hela området.

Föreningsliv

Det finns nästan dubbelt så många pojkar som flickor i Backas bidragsgodkända barn- och ungdomsföreningar. Det är också få medlemmar i de lokala föreningarna jämfört med antal boende

barn i åldrarna 7–25. I Backa är det främst idrottsföreningarna som är bidragsgodkända, medan de mindre föreningarna, exempelvis etniska föreningar, inte syns i statistiken. I flera dialoger med föreningar runt om i Backa-Röd lyfts att det är svårt att nå flickor med aktiviteter, särskilt om de förläggs på annan tid än i anslutning till att skolan slutar för dagen.

Backa har ett föreningsliv med stor bredd. Här finns allt från större idrottsföreningar och sådana som jobbar med sociala frågor till mindre etniska föreningar, kulturföreningar och en besöksgård. De flesta har sin verksamhet centrerad mellan Selma Lagerlöfs torg och Brunnsbotorget längst med Litteraturgatan. Men viss verksamhet finns också uppåt Lillhagsparkens 11-spelsplan. Föreningar erbjuder härigenom allt från idrottsaktiviteter till stödverksamhet, läxhjälp och naturupplevelser.

Platser och aktiviteter

I Backa finns två kommunala mötesplatser. Båda riktar sig i huvudsak till högstadiet och erbjuder i dagsläget gemensamt både drop-in-tider samt kvällar för planerad verksamhet och håller öppet var tredje fredag och lördag. Besökarna på de kommunala mötesplatserna för unga består till cirka 70 procent av pojkar och 30 procent av flickor. Selma Lagerlöfs center rymmer en av mötesplatserna ihop med bibliotek, möteslokaler och multisal, kulturskola och restaurang. Där finns även medborgarkontor, samhällsvägledning och Selma Stads daglig verksamhet, samt Livslust som är en mötesplats för seniorer. Lokalerna kan användas kostnadsfritt för föreningar som erbjuder kostnadsfri verksamhet för invånarna på Hisingen.

Närmare Brunnsbotorget ligger mötesplatsen Backa Brunnsbo, vilken drivs som ett communitycenter med både mötesplats för yngre och träffpunkt för äldre. Här finns öppna drop-in-tider och bokningsbara tider för föreningslivet och boende i området.

I Backa-Röd finns en näridrottsplats med bland annat lekplats, frisbeegolfbana, bouleplan, hinderbana, klättervägg, streetbasketplan, bollplan på konstgräs, pulkabacke och dansbana. I anslutning till näridrotts-platsen ligger Backavallen med en 11-mannaplan.

I Backa har frågan kring hallar varit aktuell länge, då det finns ett stort behov från idrottsföreningarna att få tillgång till fler halltider. Det finns i dagsläget fyra gymnastiksal, tre sporthallar och två 11-mannaplaner. Sporthallen Bubblan, som är en tillfällig lösning tills Brudbergsskolan rivs och ny idrottshall byggs 2025, har haft brister med köld och eko som gett den låg täckning. Flera föreningar har i dialoger också uttryckt att Brunnsboskolans hall känns otrygg, dåligt disponerad, utan plats för möten och därför inte gärna används i första hand. Det är också generellt svårt att hitta lämpliga lokaler i närområdet för föreningar som kräver mer permanenta lokaler. De området kan erbjuda finns i Selma Lagerlövs center eller på Mötesplatsen Backa Brunnsbo. I dagsläget arbetar Socialförvaltningen Hisingen med att tillgängliggöra fler lokaler i området i och runt Backa-Röd, bland annat genom Backa motionscentral, Backa folkets hus och Hjalmarstugan, i samarbete med Idrotts- och föreningsförvaltningen och Poseidon.



Trygghet

I mellanområdet Backa uppger 79 procent att de känner sig trygga i sitt bostadsområde. Det är en av de lägre andelarna på Hisingen, efter Västra och Östra Biskopsgården. 34 procent uppger att de upplever otrygghet utomhus vilket är en av de högre andelarna. Backa klassas enligt polisens bedömning som ett utsatt område, här påverkar de kriminella nätverken i hög grad de boendes upplevda trygghet i området.

I Backa finns platser som upplevs som otrygga. I vilken utsträckning otrygghet upplevs skiljer sig åt beroende på var i området invånaren bor, befinner sig, tidpunkt eller händelser som inträffar på platsen. Det finns framför allt en personlig otrygghet i områdena på kvällar och nätter, där människor inte gärna vill röra sig utomhus när det är mörkt.

Det kriminella nätverket som finns i Backa verkar framför allt i Backa Röd, Skälltorp och Brunnsbo. Nätverket har ett stort våldskapital vilket har medfört grova våldsbrott i offentlig miljö som påverkar lokalbefolkningens upplevda trygghet. Likväl förekomsten av öppen narkotikahandling och försäljning på flertalet platser runt om i Backa.

Den återkommande problematiken med otrygghetskapande samlingar av ungdomar och unga vuxna

i den offentliga miljön där det förekommer stök, högljuddhet samt att de kan vara maskerade uppges vara anledningar till den upplevda otryggheten. I Backa finns det också en utbredd problematik med motorburna maskerade personer i området, de kör i hög hastighet på bland annat gångbanor och andra utrymmen som inte är avsedda för trafik.

I Backa finns det en oro för att kriminaliteten kryper längre ned i åldrarna och att barn både rekryteras och socialiseras in i den kriminella miljön. Den öppna rekryteringen har uppmärksammats i Brunnsbo där vi ser en negativ utveckling i området.

Den fysiska utformningen av miljön har påverkan på den upplevda tryggheten. I och med den omfattande stadsutvecklingen och den långa byggtid som det innebär, främst längs Litteraturgatan, finns risk för ökad otrygghet. Främst handlar det om stora områden med dålig belysning och tillfälliga omledning av gång- och cykelvägar.

Utmaningar

Bostäder, service, mobilitet

- » Stadsutvecklingen i Brunnsbo behöver ske med hänsyn till befintliga platser för samspel (exempelvis torget och grönytorna) och stråk i området samt stärka det lokala serviceutbudet.
- » Tvärkopplingar i kollektivtrafiken samt gång- och cykelkopplingar behöver stärkas för att binda samman Backas olika områden med varandra och med närliggande områden. Detta för att skapa en bättre tillgänglighet till service och fritidsverksamhet.
- » Kollektivtrafiken och gång- och cykelkopplingarna till och från Skogome behöver förbättras, liksom det lokala serviceutbudet.
- » Platser för samspel, natur och grönytor behöver värnas och tillgängliggöras i hela området. Det gäller exempelvis Arödsberget och Göta Älv.
- » På bostadsområdesnivå behöver bostadsbeståndet kompletteras för att säkerställa en variation av upplåtelseformer

Livsvillkor och hälsa

- » Backa är ett område med flera utmaningar utifrån livsvillkor och hälsa. I Backa finns utmaningar kopplad till barnfattigdom och medelinkomst, främst i primärområdet Backa. Barnfattigdomen är relativt hög och medelinkomsten relativt låg, framför allt bland kvinnor. Det är en låg andel barn som läser varje dag och andelen gymnasiebehöriga ungdomar är låg. Det finns också utmaningar kring tillit, valdeltagande och låg självskattad hälsa.

Fritid och föreningsliv

- » Flickor är mindre nöjda och upplever fler hinder att delta i fritidsaktiviteter. Tillgängligheten av fritid för flickor behöver öka med särskilt fokus på tryggt och varierat utbud med låga eller inga kostnader.

- » Det är brist på tillgängliga och attraktiva aktivitetsytor vilket är en förutsättning för att bedriva verksamhet. Samarbeten med föreningsliv och förvaltningar vilka är ansvariga för hallar och lokaler som är tillgängliga för föreningslivet kan stärkas.

- » Lokala initiativ behöver omhändertas och den ekonomiska bärigheten hos föreningar stärkas.

Trygghet

- » Utveckla informationsinhämtningen för att få en mer heltäckande lägesbild och en bättre förståelse för den upplevda tryggheten. Detta gäller inte minst minoritetsgrupper. Mer information innebär ett bättre underlag för analys och insatser i trygghetsarbetet framåt.
- » Aktivt arbeta med goda förebilder och positivt bemötande gentemot barn och unga i våra verksamheter och föräldrastödjande insatser för att skapa goda sammanhang för barn och unga att växa upp i.
- » Öka den institutionella, kollektiva och enskilda förmågan i området. Detta i samverkan med andra aktörer i syfte att öka den upplevda tryggheten och minska brottslighet.
- » Stoppa narkotikahandlingen i området, samt få stopp på att maskerade ungdomar i hög fart kör mopeder eller motorcyklar i Backa och Brunnsbo.
- » Tidig identifiering av, samt tidiga och samordnade insatser för barn och unga i riskzon för kriminalitet och deras föräldrar, för att förebygga och förhindra att barn och unga rekryteras eller socialiseras in i kriminalitet.
- » Utveckla samverkan med andra förvaltningar vilka har ansvar för den fysiska miljön för att åtgärda brister i den fysiska miljön som kan påverka boendes upplevda trygghet.



Mellanområdet Björlanda

- » Björlanda är relativt glesbebyggt och boende är mer beroende av egna färdmedel för att ta sig till lokal service och fritidsaktiviteter.
- » Många barn och unga är nöjda med sin fritid och är aktiva i föreningar, grupp eller särskild grupp.
- » Björlanda är nära sammankopplat med Södra Torslanda där också den mesta lokala servicen och mötesplatser återfinns.

80% har god självuppskattad hälsa i Björlanda

Björlanda

Här finns en lantlig prägel med jordbruksmiljöer och en lång kustremsa. En stor andel av befolkningen har arbete, god ekonomi och en god självupplevd hälsa.

Bostäder, service, mobilitet och grönområden

Björlanda består av ett enda primärområde med samma namn som mellanområdet. Här finns flera populära badplatser och en av norra Europas största småbåtshamnar, Björlanda Kile. Området gränsar till mellanområdena Tuve-Säve, Kärrdalen-Slättdamm, Södra Torslanda och Västra Biskopsgården. Fram till 1968 var Torslanda, där Björlanda ingick, en egen kommun vilket gör att det finns en utpräglad Torslandaidentitet.

Bostäder

86 procent av bostadsbebyggelsen i Björlanda består av småhus. Det finns en efterfrågan på mindre och ekonomiskt tillgängliga lägenheter från framför allt ungdomar och studenter.

Områdena Trulsegården och Skra Bro består idag till stor del av småhusbebyggelse, naturområden och jordbruksmiljöer. Skra Bro ska under tre etapper byggas ut till ett närcentrum. I anslutning till det uppförs en tätare bostadsbebyggelse med varierande lägenhetsstorlekar och upplåtelseformer.

Lilleby var tidigare ett sommarstugeområde. Numera har villor ersatt de flesta sommarstugorna, även om många stugor finns kvar. Öster om Lilleby, tvärs över Kongahällavägen, ligger Älvegården som är ett relativt nybyggt område. Bebyggelsen består främst av småhus, men här finns också flerbostadshus där bostadsrätter är i majoritet.

Lokal och social service

Björlanda saknar lokal service och handel, som exempelvis mataffärer, vårdcentral, apotek och folktandvård, liksom gymnasieskola och vård- och omsorgsboende. Det kräver transport till andra delar av Torslanda och Hisingen.

Kommunal service, i form av förskolor och grundskolor, finns framför allt längs med Kongahällavägen. Trulsegårdsskolan för årskurs sju till nio öppnades 2005. Primärområdet Skra bro ska byggas ut och utvecklas till ett närcentrum med handel, kontor, vård- och omsorgsboende och service.

Mobilitet

Bilnehavet i Björlanda är högt, med 438 bilar per tusen personer år 2021. Göteborgssnittet var 285 bilar per tusen personer, 2021. Kongahällavägen är tungt belastad. Där behöver trafiksäkerheten förbättras och barriäröverbyggande åtgärder implementeras. För att avlasta leden och skapa en bättre trafiksituation finns planer på att bygga en tvärförbindelse mellan Kongahällavägen och väg 155 i höjd med Älvegården.

Älvegården omgärdas av naturområden som är uppskattade vandrings- och ridområden. I samband med social- och barnkonsekvensanalys för tvärförbindelsen genomfördes under 2021 en dialog med boende i Älvegården kring utvecklingen av tvärförbindelsen. I dialogerna lyftes bland annat oro över hur en ökad trafikmängd och utökad barriäreffekt kommer att

påverka barnen, särskilt eleverna på Älvegårdsskolan när de ska ta sig till och från skolan.

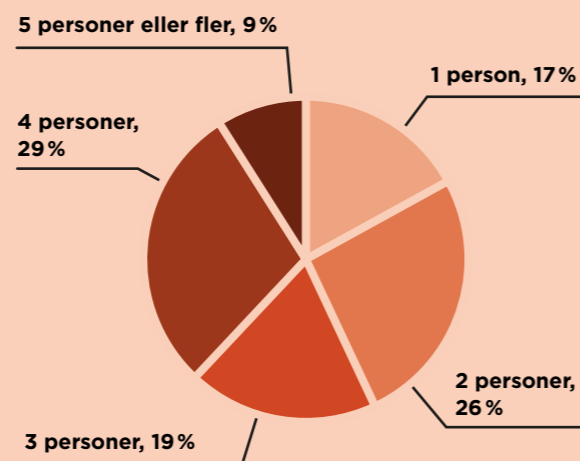
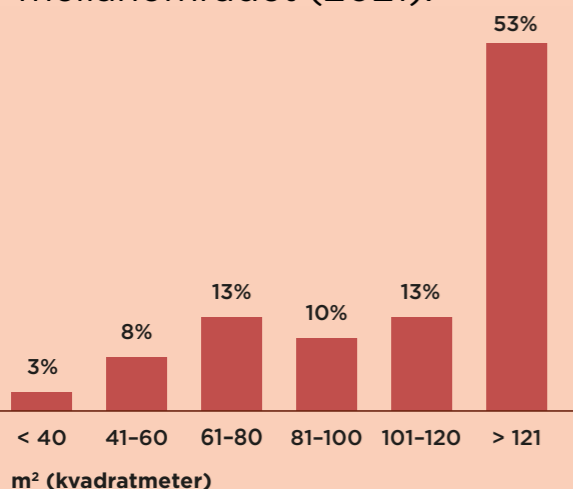
I det närcentrum som byggs etappvis i Skra Bro ska en kollektivtrafikknutpunkt med pendelparkering inrymmas. I Lilleby finns tätorten Tumlehed, som även är namnet på det naturreservat som finns i området. Det finns önskemål om utökad kollektivtrafik,

förbättrad trafiksäkerhet längs med Lillebyvägen och förbättrade gång- och cykelkopplingar.

Grönområden

Björlanda har generellt en brist på bostadsnära park, undantaget Sillvik och vissa bostadsområden längs med Kongahällavägen, exempelvis Älvegården. Mellanområdet saknar helt stadsdels- och stadspark.

Stapeldiagrammet nedan visar fördelningen mellan olika bostadsstorlekar inom mellanområdet (2021).



Cirkeldiagrammet ovan visar fördelningen av hushållssammansättningen i området (2021).

	Björlanda	Hisingen	Göteborg
Antal invånare (2021)	8 900	166 400	587 500
Antal barnhushåll (2021)	1 400	19 900	65 200
Medelinkomst, 20-64 år (2020)	496 400 kr	333 400 kr	342 700 kr
Gymnasiebehörighet (2021)	95 %	83 %	83 %
Eftergymnasial utbildning, 3 år eller mer (2021)	37 %	31 %	35 %
Valdeltagande (2018)	91 %	81 %	84 %

Livsvillkor och hälsa

En stor andel av befolkningen i Björlanda förvärvsarbetar, har en god ekonomi och en god självupplevd hälsa. 80 procent av den vuxna befolkningen, 16–84 år, i området upplever att de har en god hälsa. Det är högre än snittet på Hisingen och i Göteborg.

Ekonomi

Den disponibla medelinkomsten för vuxna i åldern 25–64 år var 2019 458 600 kronor, vilket är högt jämfört med snittet i Göteborg. Boende i Björlanda som är över 65 år har en disponibel inkomst på 298 800 kronor. Kvinnors disponibla medelinkomst är betydligt lägre jämfört med mäns. I grupperna från 30 år och uppåt skiljer det mer än 100 000 kronor mellan kvinnor och män. Denna inkomstskillnad är stabil genom åren och består efter pensionsåldern. Statistiken visar att kvinnor i åldern 75–84 år har en medelinkomst på 186 000 kronor i förhållande till männen som har 311 000 kronor.

Björlanda är ett område med goda förutsättningar för barn och unga att få en god uppväxt. Enligt de senaste siffrorna levde enbart 2,4 procent av hushållen i Björlanda med barn under 18 år i relativ fattigdom. Detta är den lägsta andelen på hela Hisingen. I avsnittet Hela Hisingen läser du mer om begreppet och får en jämförelse med övriga områden.

Arbete och utbildning

Av elever boende i Björlanda är det 95 procent i årskurs nio behöriga till yrkesprogram på gymnasiet. Det är bland den högsta andelen på Hisingen. I Björlanda har cirka en tredjedel av vuxna hög utbildningsnivå, vilket ligger exakt på snittet för Göteborg. Kvinnor har en högre utbildningsnivå, 43 procent i förhållande till 31 procent av männen.

Förvärvsfrekvensen i området är hög, hela 92 procent i åldern 25–64 år. Antalet förvärvsarbetande kvinnor är snäppet högre jämfört med männen. Förvärvsfrekvensen bland ungdomar i ålder 18–24 år i Björlanda är 58 procent, i höjd med snittet i Göteborg.

Barnens livsvillkor och hälsa

Andelen barn i Björlanda som är inskrivna på förskolan är hög, med enbart cirka 10 procent av alla ett- till femåringar som inte var inskrivna 2020. Vid fem års ålder är samtliga barn inskrivna. Barnavårdscentralens språkscreening visar att språkutvecklingen hos barn i Björlanda är god.

Över 90 procent bedömdes ha en god språkutveckling. 15 procent av barn i årskurs fem i området läser varje dag och 89 procent läser böcker minst en gång i månaden, elva procent läser aldrig böcker.

Delaktighet och tillit

I riksdagsvalet 2018 röstade 90 procent av väljarna i Björlanda. 80 procent av invånarna uppger att de känner tillit till andra människor.

Ensamhet är ett folkhälsoproblem i alla åldrar, men oftast lyfts det som en stor utmaning bland den äldre befolkningen. Av 16–84 åringar är det dock en mycket liten andel som beräknas vara relativt socialt isolerade i Björlanda, enbart 5 procent. Detta kan ha att göra med att det är mycket få ensamhushåll, endast 16 procent. I Björlanda är det 3,4 procent av befolkningen som bor trångt, vilket är den lägsta andelen sett över Hisingen.



Fritid och föreningsliv

Ungas upplevelse

Cirka 74 procent av flickorna och 81 procent av pojkarna är nöjda med sin fritid i Björlanda. Cirka 80 procent av både flickor och pojkar är medlemmar i en förening, grupp eller särskild grupp vilket är en av de högsta siffrorna i Göteborg. Björlanda ligger annars nära Göteborgssnittet i alla frågor som gäller hinder för att delta i fritidsaktiviteter. Flickor tycker något oftare att det finns mycket att välja på och att det är enkelt att ta sig till sin aktivitet, jämfört med andra flickor i Göteborg. Men de ligger fortfarande lägre jämfört med pojkar.

Föreningsliv

I Björlanda finns ett rikt föreningsliv. Det handlar i huvudsak om idrottsföreningar, där den varierande geografin med landsbygd, närhet till havet och mellanstad möjliggör allt från ridsport till segling och annan idrottsverksamhet. Björlanda idrottshall är centrum för inomhusidrotten. Den ligger i anslutning till Trulsegårdsskolan, där fler föreningar är aktiva på kvällstid. Hovgårdsvallen med sin elvmannaplan står till förfogande för både föreningar, skolan med flera i området.

Björlanda är starkt sammankopplat med Södra Torslanda, både utifrån kommunikationer och tradition. Det lokala föreningslivet har ungefär hälften så många medlemmar i sina föreningar som det bor barn och unga i åldern 7–25 år i området.

Troligt är att många är medlemmar i föreningar även i exempelvis Södra Torslanda, där närmsta service också finns för boende.

Platser och aktiviteter

I Björlanda finns ingen kommunal mötesplats, lekplats eller aktivitetsyta med direkt gångavstånd för boende. Däremot planeras lekplats- och utegym i och med detaljplanen för Skra bro. Det finns heller ingen mötesplats för äldre, utan den närmsta ligger även den i Södra Torslanda. Troligtvis tar sig en del av de boende också till den kommunala mötesplatsen i Södra Torslanda. Den ligger inte geografiskt inte närmare än mötesplatsen i exempelvis Tuve, men upplevelsemässigt känns mötesplatsen i Torslanda troligtvis närmast. Det efterfrågas fler bokningsbara tider i idrottshallar och möteslokaler för fritidsverksamhet för både yngre och äldre.

Småbåtshamnen, Björlanda Kile, är norra Europas största med cirka 2 400 båtplatser. Genom Lilleby löper Lillebyvägen och slutar vid Sillviksbadet, en delvis tillgänglighetsanpassad badplats som tillsammans med Lillebybadet utgör några av Hisingens mest populära badplatser. Här finns strand, klippor och lekplatser i anslutning.

Trygghet

I Björlanda uppger 95 procent att de är trygga i sitt bostadsområde. Det är näst högst på Hisingen, efter Södra Torslanda. 27 procent uppger att de upplever otrygghet utomhus, vilket är den lägsta andelen på Hisingen.

Dock finns det platser som ibland kan upplevas otrygga. I vilken utsträckning otryggheten upplevs kan skilja sig åt beroende på var personen bor, befinner sig, tidpunkt eller händelser som inträffar på platsen. Det kan vara platser som är folktomma kvällstid. Samlingar av ungdomar samt motorburen

ungdom, där det förekommer stök, högljuddhet och alkohol kan påverka den upplevda otryggheten på platser i Björlanda, framför allt sommartid på badplatser. Förekomsten av EPA-traktorer som spelar hög musik, buskör och skräpar ner i området kan påverka den upplevda otryggheten.

Utmaningar

Bostäder, service, mobilitet

- » För att underlätta vardagslivet och minska behovet av att resa till andra områden behöver det lokala serviceutbudet stärkas.
- » För att öka möjligheten för fler att kunna bo kvar i området eller flytta till området behövs en större blandning av upplåtelseformer och bostadsstorlekar.
- » För att öka tillgängligheten till mötesplatser och skola/förskola, särskilt för barn och unga, behöver det kollektivtrafiken och gång- och cykelnätet utvecklas och utformas säkert.
- » Kongahällavägens fysiska barriäreffekt behöver minska för att öka trafiksäkerheten samt bidra till kopplingar mellan östra och västra sidan av vägen.

Livsvillkor och hälsa

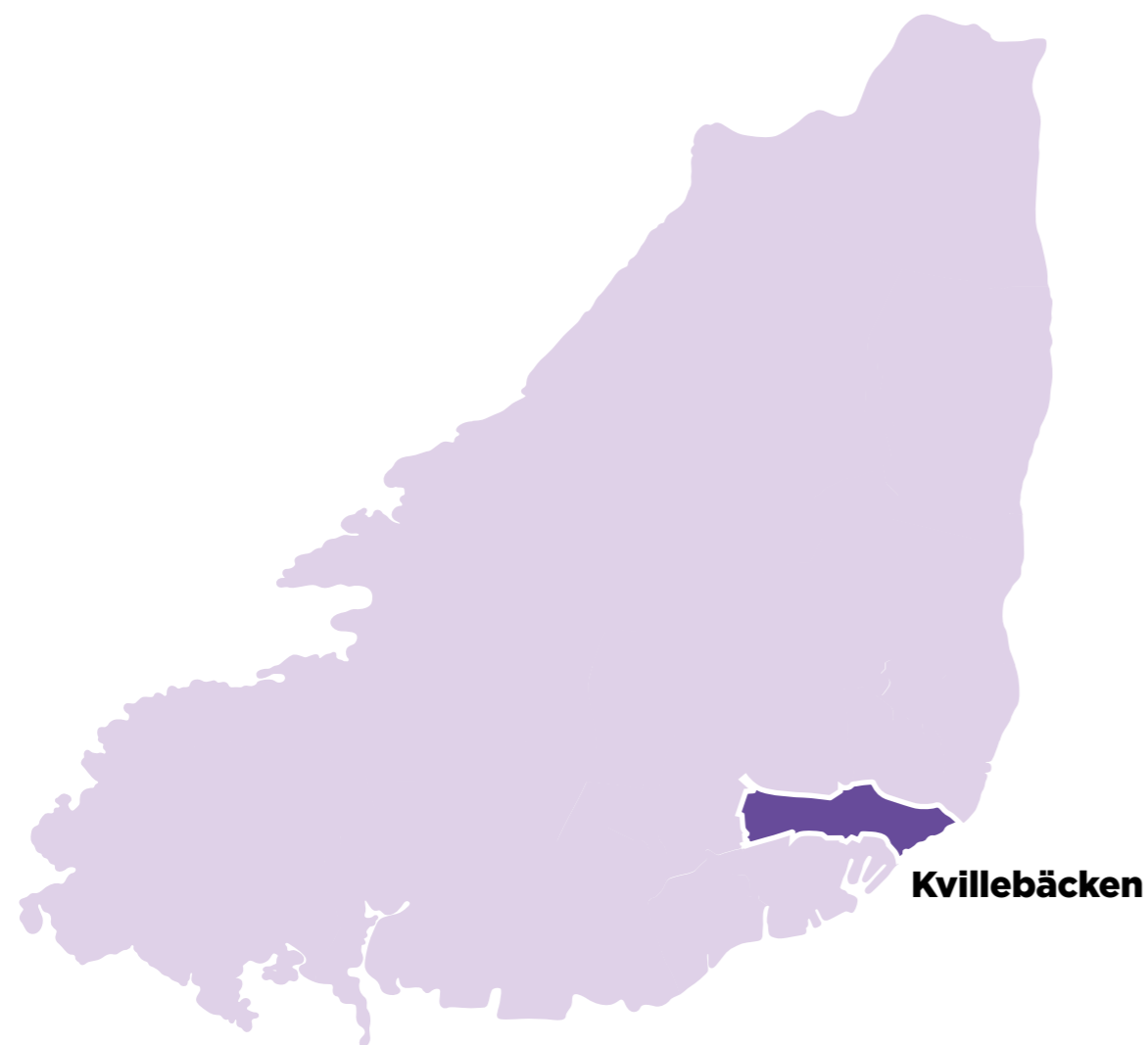
- » Det finns utmaningar kopplat till livsvillkor och hälsa i Björlanda men de är mer av generell karaktär, se därför utmaningarna i avsnittet Hela Hisingen.

Fritid och föreningsliv

- » Stötta föreningslivet att hitta lösningar för fler mötesplatser, bokningsbara tider i idrottshallar och aktivitetsytor lokalt.

Trygghet

- » Utveckla informationsinhämtningen för att få en mer heltäckande lägesbild och en bättre förståelse för den upplevda tryggheten. Detta gäller inte minst minoritetsgrupper. Mer information innebär ett bättre underlag för analys och insatser i trygghetsarbetet framåt.
- » Aktivt arbeta med goda förebilder och positivt bemötande gentemot barn och unga i våra verksamheter och föräldrastödjande insatser för att skapa goda sammanhang för barn och unga att växa upp i.
- » Tidig identifiering av, samt tidiga och samordnade insatser för barn och unga i behov av stöd.
- » Utveckla platssamverkan med andra aktörer utifrån aktuell lägesbild, för att öka den upplevda tryggheten och minska brottslighet.



Mellanområdet Kvillebäcken

- » Göteborgs stadskärna kommer växa över älven och Backaplan blir snart en del av innerstaden.
- » Den självskattade hälsan ligger högre än Göteborgs-snittet men det skiljer sig troligen åt inom området.
- » Kvillebäcken är det område i Göteborg där pojkar är minst nöjda med sin fritid i hela staden.

På Backaplan planeras för nytt kulturhus och idrottshall

Kvillebäcken

Kvillebäcken utgör en central del på Hisingen. Här har de senaste årens nybyggnation och förtätning förbättrat livsvillkoren i vissa delar, men också ökat skillnaderna inom mellanområdet.

Bostäder, service, mobilitet och grönområden

Bostäder

Mellanområdet har bara ett primärområde, men rymmer flera mindre delar: Ringön, Backaplan, Östra Kvillebäcken, Långängen och området kring Wieselgrensplatsen. Den framtida omvandlingen av Backaplan innefattar ungefär 7 000 tillkommande bostäder. Det ökar behovet av kommunal service i området och i pågående detaljplanering skapas förutsättningar för detta. Intill Backaplan finns det nybyggda området Östra Kvillebäcken. Här finns bostäder och småskalig service. Östra Kvillebäckens karaktär håller på att växa fram, då området nyligen är färdigställt och under många år varit en byggarbetsplats. Östra Kvillebäckens bostadsbestånd består till störst del av mindre lägenheter. Detta har bland annat skapat en hög omflyttning och låg känsla av sammanhang för de boende i området. Den västra delen av Kvillebäcken, området från Gustaf Dahléngsgatan/Vägmästareplatsen och upp till Flunsåsparken, består till stor del av flerfamiljshus i tre våningar och småhusbebyggelse. Mer än hälften av bostäderna i området är hyresrätter och majoriteten av lägenheterna är mindre än 60 kvadratmeter. En stor del av flerfamiljshusen är byggda under 50-talet och saknar hiss. De är därför inte tillgängliga för exempelvis äldre och personer med fysiska funktionsnedsättningar. Ringön har ett centralt läge i staden och präglas av småskaliga industrier. Platsen är på många sätt attraktiv för småskaliga verksamheter. På lång sikt planeras en förnyelse av området.

Lokal och social service

I Kvillebäcken finns bland annat Backaplan köpcenter. Detta område kommer att omvandlas från storskaligt handelsområde till tät innerstad med handel, service och bostäder i framtiden. I området finns idag ett flertal kulturella och kreativa verksamheter. Som tydlig målpunkt för boende och besökare finns i Östra Kvillebäcken Kville Saluhall. Området är väl försörjt med kollektivtrafik, med både buss och spårvagn samt genom närheten till Hjalmar Brantingsplatsen.

Längs med Hjalmar Brantingsgatan finns ett stråk av småskalig handel och blandat serviceutbud, som binder samman Kvilletorget och Vägmästareplatsen med Wieselgrensplatsen. Utöver Backaplan är detta en viktig handelsplats med besökare från stora delar av centrala Hisingen.

I området finns Bjurslättsskolan med förskoleklass till och med årskurs sex, liksom särskola med samma årskurser. På Bjurslättsskolan bedriver staden arbetet Skolan mitt i. Inom området finns även elva förskolor och en öppen förskola i området Fyrklövern.

Mobilitet

Inför omvandlingen av Backaplan har flertalet medborgardialoger genomförts. I dem beskrivs Backaplan som en plats som vänder sig till en bredd av målgrupper och en plats där många känner sig välkomna. En bidragande faktor till detta är att Hjalmar Brantingsplatsen fungerar som knutpunkt

för i stort sett all kollektivtrafik från centrala innerstan. Många passerar området under dygnets alla timmar. Dagens utbud av handel och service på Backaplan vänder sig till större delen av Hisingen. Hjalmar Brantingsplatsen kommer att utvecklas ytterligare som knutpunkt för kollektivtrafiken och en spårväg mot Brunnsbo och dess tillkommande pendeltågstation kommer att byggas.

Wieselgrensplatsen kan beskrivas som gränssnittet mellan innerstaden och mellanstaden. Här finns god kollektivtrafikförsörjning, framför allt mot centrala staden. Från Wieselgrensplatsen går spårvagnen i öst-västlig riktning och bussar binder samman staden i nord-sydlig riktning och längs med Björlandavägen. Det finns idag en tvärförbindande

busslinje som kopplar samman många delar av stadsdelen och andra områden. Denna är väldigt uppskattad i och med att den kortar restiden mellan exempelvis Lindholmen och Kärrdalen.

Mellanområdet avgränsas i söder av Hjalmar Brantingsgatan som skär genom staden och utgör en tydlig barriär gentemot Brämregården och Rambergstaden. Det finns idag få passager över gatan för gående och cyklister och flera av passagera upplevs som otrygga och osäkra, framför allt för barn.

I Ringön finns idag få kollektivtrafikkopplingar utöver de bussar som är anpassade efter de större industriverksamheterna. Även gång- och cykelnätet är undermåligt i området.

Grönområden

I mellanområdet Kvillebäcken är de centrala delarna tillgodosedda med bostadsnära parker. I de östra och västra delarna av Kvillebäcken råder det brist på tillgång till bostadsnära park. Frihamnen och verksamhetsytorna på och runt Backaplan har mer än 500 meter till bostadsnära park. Södra sidan av Björlandavägen väster ut mot Tolered har också brist på bostadsnära park.

Denna brist kvarstår delvis när det gäller stadsdel- och stadspark men endast för de östra områdena, Frihamnen och Backaplansområdet med dess handelsytor.

Barnens livsvillkor och hälsa

I Kvillebäcken är det en relativt hög andel barn som inte är inskrivna på förskolan. Vad det beror på är en fråga vi skulle behöva titta närmare på för att besvara. Liksom i de flesta områden är majoriteten av de barn som inte är inskrivna på förskolan ettåringar. Men även bland femåringar ligger Kvillebäcken högt, även om det handlar om ett fåtal antal barn. På kliniken i Kvillebäcken är antalet tänder med manifesterad karies hos tre-sexåringar relativt hög i jämförelse med övriga kliniker på Hisingen. Barnavårdscentralens språkscreening visar att språkutvecklingen hos barn i området ligger runt Hisingens snitt.

Undersökningen *Barn och ungas fritid* visar att Kvillebäckens siffra över hur många som läser varje dag av eleverna i årskurs fem, är den lägsta i staden. Andelen elever som läser minst en gång i månaden i årskurs fem är däremot relativt hög.

Boendesituation

Över hälften av hushållen i Kvillebäcken är ensamhushåll. Andelen av befolkningen i området som bor trångt utifrån antal personer per bostadsyta, är ungefär som snittet i Göteborg. Det är dock en relativt hög andel som själva anser att deras bostad är alldeles för liten.

Delaktighet och tillit

I riksdagsvalet 2018 röstade 78 procent av väljarna i Kvillebäcken, vilket är något lägre än snittet på Hisingen. Skillnaden mellan olika valdistrikt är stor och i Bjurslätt södra röstade endast 72 procent.

Tilliten till andra människor i Kvillebäcken ligger nära snittet för Göteborg. Även andelen vuxna som bedöms vara socialt isolerade i området är runt stadens medel.

Livsvillkor och hälsa

Kvillebäcken är idag ett område med varierande livsvillkor och hälsa. Här finns sedan tidigare många små, billiga bostäder. De senaste årens nybyggnation med andra typer av bostäder har delvis förändrat befolkningens sammansättning. Det har i sin tur både förbättrat statistiken kring livsvillkor och hälsa på primärområdesnivå men ökat skillnaderna inom mellanområdet. Den självskattade hälsan i området ligger totalt sett högre än snittet i Göteborg, men det finns troligtvis stora skillnader inom området.

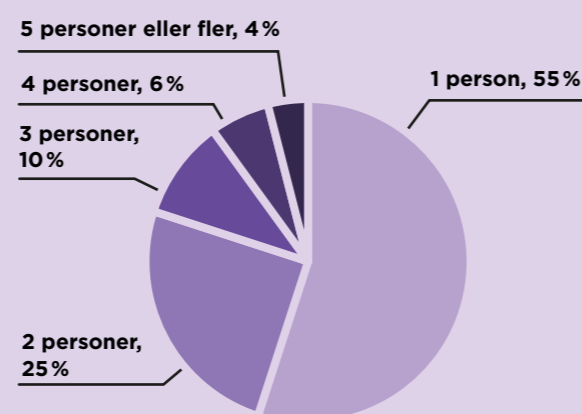
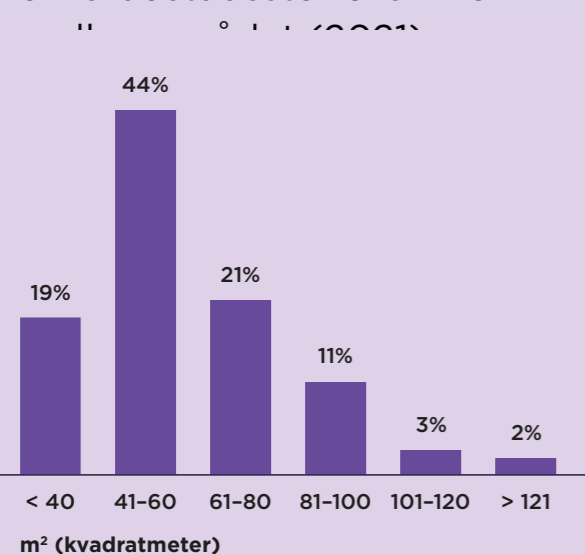
Ekonomi

Medelinkomsten bland vuxna i området ligger både för kvinnor och män under snittet i Göteborg. Även boende i åldern 75–84 år har i medel en relativt låg förvärvsinkomst, för män 220 000 kr och för kvinnor 160 000 kronor. Det är de näst lägsta siffrorna för medelinkomst på Hisingen. Enligt de senaste siffrorna lever 22 procent av barnhushållen i Kvillebäcken i relativ fattigdom, vilket är högre än snittet i Göteborg. Läs mer om begreppet och jämför med övriga områden på Hisingen i avsnittet Hela Hisingen.

Utbildning och arbete

Av barn boende i området är 73 procent i årskurs nio behöriga till yrkesprogram på gymnasiet. Det är lägre än snittet i Göteborg. Utbildningsnivån bland vuxna i området ligger runt stadens snitt. Förvärvsfrekvensen bland vuxna i området är nästan densamma som snittet i Göteborg, medan det för unga i åldern 18–24 år ligger högre än medel.

Stapeldiagrammet nedan visar fördelningen mellan olika bostadsstorlekar inom



Cirkeldiagrammet ovan visar fördelningen av hushållssammansättningen i området (2021).

	Kvillebäcken	Hisingen	Göteborg
Antal invånare (2021)	13 400	166 400	587 500
Antal barnhushåll (2021)	1 200	20 000	65 200
Medelinkomst, 20-64 år (2020)	315 000 kr	333 400 kr	342 700 kr
Gymnasiebehörighet (2021)	76 %	83 %	83 %
Eftergymnasial utbildning, 3 år eller mer (2021)	37 %	31 %	35 %
Valdeltagande (2018)	78 %	81 %	84 %



Fritid och föreningsliv

Ungas upplevelse

I Kvillebäcken är 77 procent av flickorna och 73 procent av pojkarna nöjda med sin fritid. Flickorna ligger över Göteborgssnittet, däremot sticker siffran för pojkarna ut som den lägsta i hela Göteborg. Det är 55 procent flickor och 54 procent pojkar som är medlemmar i en förening, grupp eller särskild grupp. För pojkarna är det lägre än Göteborgssnittet och för flickorna lite över snittet. Största hindret att delta i fritidsaktiviteter är ekonomin och flickorna upplever det som ett större hinder än pojkarna. Ett annat hinder, främst enligt flickorna, är att vägen till och från fritidsaktiviteterna upplevs som otrygg.

Föreningsliv

Det lokala föreningslivet i området är varierande och det finns såväl idrottsföreningar som kulturföreningar och seniorföreningar. I områdets bidragsgodkända föreningar är mer än dubbelt så många pojkar som flickor medlemmar, i åldern 7–25 år. I de bidragsgodkända seniorföreningarna är det en ganska jämn fördelning mellan kvinnor och män.

Platser och aktiviteter

Hela Backaplan står inför stora förändringar med nya byggnationer. Här ska bland annat byggas ett nytt kulturhus. I området finns det ett flertal olika mötesplatser. I närheten av Backaplan finns möjlighet att prova dans på Kville dansbana. Det är Ungdoms-satsningen Hisingen som är med och driver dansbanan. Platsen är öppen och tillgänglig för alla och det går att spela musik i högtalare mellan klockan 9–21. Dansbanan besöks av föreningar, organisationer och spontana besökare.

Bredvid Backaplan och dansbanan ligger Kvillebäcksparken. Parken innehåller lekplats, grillplats, bänkbord och sittplatser. I Kvillebäcken finns också Lundby bibliotek, som erbjuder utlåning av olika medier liksom ett brett utbud av öppna programpunkter för alla åldrar.

Det gröna stråket Flunsåsstråket binder ihop Kvillebäcken i öster med Flunsåsparken i väster. Inom stråket finns Fjärdringsparken, där du bland annat kan odla i Rosenträdgården. Där finns också möjlighet till lek, avkoppling och en konstgräsplan i full storlek där det går att träna och spela fotboll.

I slutet av Flunsåsstråket ligger Flunsåsparken, som drivs av Göteborgs Stad, Socialförvaltningen Hisingen och Park- och naturförvaltningen. Parken är en mötesplats för alla åldrar. Här brukar skolor, föreningar och organisationer genomföra olika aktiviteter. Under perioden maj till september arrangeras olika kostnadsfria evenemang, som musik, dans eller teater. Förutom publika tillställningar är parken en populär plats för spontana aktiviteter.

Det byggs en ny skola där före detta Lundby gymnasium låg. Vid skolan byggs det två idrottshallar med tillhörande läktare för 1 000 åskådare samt kulturskola. Aulan och foajén från den gamla gymnasieskolan bevaras som Lundbys samlingsplats för kulturupplevelser. Aulan har cirka 800 platser för publik. I Kvillebäcken finns också Velebithallen.

Trygghet

I Kvillebäcken uppger 84 procent att de är trygga i sitt bostadsområde. 29 procent uppger att de upplever otrygghet utomhus. Det är en av de lägre andelarna på Hisingen, efter Björlanda och Norra Älvstranden.

Dock finns det platser som ibland kan upplevas otrygga. I vilken utsträckning otryggheten upplevs kan skilja sig åt beroende på var personen bor, befinner sig, tidpunkt eller händelser som inträffar på platsen. Förekomsten av narkotikahandling, samlingar av ungdomar och unga vuxna och brott i offentlig miljö kan vara anledning till upplevd otrygghet.

Fyrklövern är ett område som upplevs otryggt för de boende. Det finns en återkommande problematik med samlingar av ungdomar och unga vuxna i området. I dessa samlingar förekommer stök, högljuddhet, de kan vara maskerade och ha en otrevlig attityd gentemot boende och myndighetspersonal som befinner sig i området. De förekommer även att personer med kopplingar till kriminella nätverk befinner sig i området. Likaså finns det indikatorer

om att det i viss utsträckning förekommer narkotikabruk samt narkotikahandel.

Vi ser en negativ utveckling i området kring Fyrklövern vad gäller otrygghet och kriminalitet, likväl som de socioekonomiska nivåerna. Om utvecklingen fortsätter finns det en risk att det kan klassas som ett utsatt område enligt polisens bedömning.

På Hjalmar Brantingsplatsen och Backaplan finns en upplevd otrygghet, främst på grund av den höga koncentrationen av människor och tung trafik på liten yta. Störst inverkan på otryggheten har troligtvis platsens utformning och trafiksäkerhet utifrån ett barnperspektiv. Det finns även en otrygghet kopplad till förekomsten av alkohol- och narkotikapåverkade personer och brott i offentlig miljö.

Utmaningar

Bostäder, service, mobilitet

- » Wieselgrensplatsen behöver värnas och stärkas som lokalt torg som samlar strategiska målpunkter för att bibehålla dagens serviceutbud och platser för samspel.
- » För att öka möjligheten för fler att kunna bo kvar i området eller flytta till området behövs en större blandning av bostadsstorlekar.
- » Under kommande utbyggnadstid av Backaplan behöver trygghets- och vardagslivsperspektivet särskilt beaktas för att minimera påverkan för de som bor, verkar och vistas i området idag. Detta är särskilt viktigt vid Hjalmar Brantingsplatsen, eftersom det är en av de största knutpunkterna för kollektivtrafiken.
- » Säkra och trygga gång- och cykelkopplingar, med särskilt fokus på barn och unga, behöver stärkas för att binda samman områdets olika delar med varandra och med närliggande områden. Detta för att skapa en bättre tillgänglighet till service, skola/förskola och fritidsverksamhet. Lundbyleden och Hjalmar Brantingsgatan är exempel på fysiska barriärer som försvårar för rörelse och samspel mellan områden.

Livsvillkor och hälsa

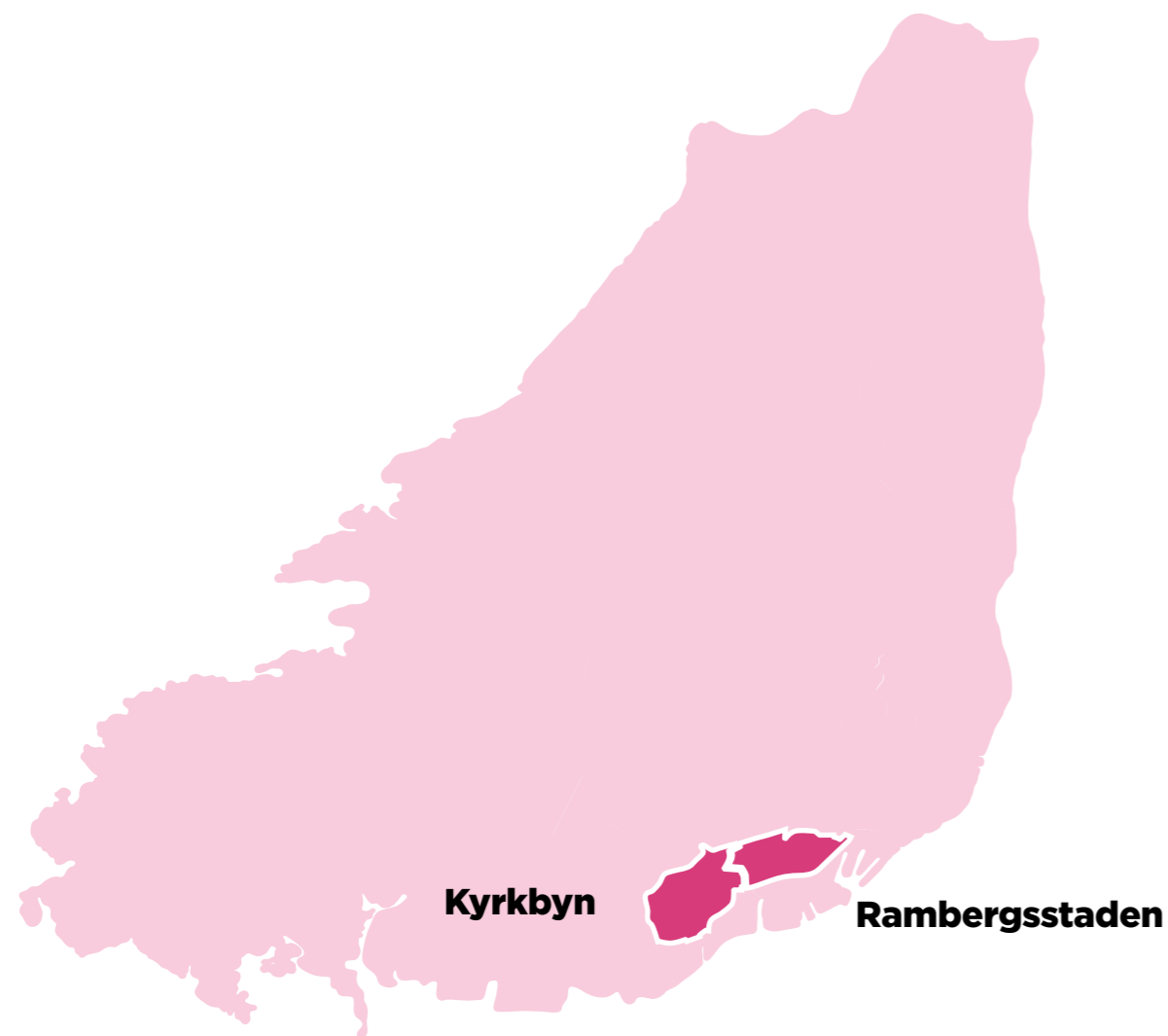
- » Kvillebäcken är ett område med flera utmaningar utifrån livsvillkor och hälsa. Det finns även skillnader inom området. Det är en högre barnfattigdom i området än snittet i Göteborg. Medelinkomsten hos vuxna och bland äldre kvinnor är relativt låg. I vissa valdistrikt är det ett relativt lågt valdeltagande.

Fritid och föreningsliv

- » Flickor upplever betydligt fler hinder att delta i fritidsaktiviteter. Socialförvaltningen behöver möjliggöra för fritidsverksamhet att nå fler flickor med fokus på tryggt och varierat utbud med låga eller inga kostnader.

Trygghet

- » Utveckla informationsinhämtningen för att få en mer heltäckande lägesbild och en bättre förståelse för den upplevda tryggheten. Detta gäller inte minst minoritetsgrupper. Mer information innebär ett bättre underlag för analys och insatser i trygghetsarbetet framåt.
- » Aktivt arbeta med goda förebilder och positivt bemötande gentemot barn och unga i våra verksamheter och föräldrastödjande insatser för att skapa goda sammanhang för barn och unga att växa upp i.
- » Öka den institutionella, kollektiva och enskilda förmågan i området kring Fyrklövern. Detta i samverkan med andra aktörer i syfte att öka den upplevda tryggheten och minska brottslighet.
- » Utveckla samverkan med andra förvaltningar vilka har ansvar för den fysiska miljön, för att åtgärda brister i den fysiska miljön som kan påverka boendes upplevda trygghet.
- » Utveckla platssamverkan med andra aktörer utifrån aktuell lägesbild, för att öka den upplevda tryggheten och minska brottslighet.



Mellanområdet Kyrkbyn-Rambergssstaden

- » Majoriteten av bebyggelsen här är uppförd före 1960 och saknar hiss.
- » Området har varierande livsvillkor och hälsa där det skiljer sig åt mellan primärområdena.
- » Få pojkar och flickor, jämfört med Göteborgsnittet, är nöjda med sin fritid i området.

**Över hälften
av hushållen är
ensamhushåll**

Kyrkbyn-Rambergssstaden

Kyrkbyn-Rambergssstaden ligger mitt i Lundby, med både flerbostadshus och småhus. Här är skillnaderna i livsvillkor och hälsa stora inom områdets olika delar.

Bostäder, service, mobilitet och grönområden

Bostäder

Mellanområdet gränsar bland annat till Norra Älvstranden, Västra Biskopsgården och Södra Torslanda. Majoriteten av bostadsbebyggelsen i mellanområdet består av flerbostadshus, de flesta byggda före 1960 och utan hiss. Hyresrätt är den vanligaste boendeformen, 61 procent. Cirka 30 procent av bostäderna är bostadsrätter och nio procent småhus. Småhusen är framför allt lokaliserade västerut, i Bräcke.

I mellanområdet finns Brämregården, som angränsar till Backaplan och Frihamnen. Bostadsbebyggelsen här består främst av flerbostadshus. En handfull småhus finns belägna ovanför Hallegatan. I den nordöstra delen finns det nybyggda bostadsområdet Porslinsfabriken med både hyresrätter och bostadsrätter. Som namnet anger anger här tidigare en porslinsfabrik som var i bruk 1898–1941.

Rambergssstadens bostadsbebyggelse utgörs till allra största del av flerbostadshus. Kyrkbyn har fått sitt namn av områdets medeltida kyrka, Lundby gamla kyrka, med anor från 1300-talet. Största delen av bostadsbebyggelsen består av flerbostadshus med hyresrätter. I Kyrkbyn är 80 procent av bostäderna byggda före 1960 och majoriteten är 60 kvadratmeter eller mindre. Äldre villor finns i Lundby gamla kyrkby. Det finns ett program för kompletteringsbebyggelse från 2007. Sedan dess har en del förtätning skett, bland annat längs med Stålhandskegatan

och vid torget. Bostadsrätter har då tillkommit för att få en ökad blandning av upplåtelseformer.

Bräckes bostadsbebyggelse består till största del av småhus. 1934 fastställdes en stadsplan för Bräckes egnahemsområde, vilket är det äldsta i sitt slag i Göteborg. Egnahemsområdet ligger mellan Västra Bräckevägen i norr och Pölsebo bangård i söder. Stora delar av bebyggelsen står kvar idag och kännetecknas av tvåvåningshus på små tomter längs smala gator.

Lokal och social service

I Brämregården ligger Kvilletorget, som är en central plats i mellanområdet. På och i anslutning till torget finns lokal service såsom restauranger, matvarubutiker och vårdcentral. 2011 invigdes Göteborgs Moské på Myntgatan. I Brämregården finns en förskola och ett familjedaghem. Den närmaste grundskolan är Rambergsskolan med förskoleklass upp till årskurs sex. Den ligger nära fågelvägen, men på grund av terrängen krävs en omväg för att ta sig dit.

I Rambergssstaden vid området kring Bravida Arena finns det planer på att bygga ett nytt sjukhus och en ny ishall, då den gamla är uttjänt. Lundbybadet ska byggas om och dess utbad riskerar att försvinna. I Rambergssstaden finns flertalet förskolor, en grundskola, dagligvaruhandel samt ett vård- och omsorgsboende.

Kyrkbytorget är Kyrkbyns lokala mötesplats med matbutik, bibliotek, handel och vård. I Kyrkbyn finns också ett av mellanområdets två vård- och omsorgsboenden.

Bräckeskolan i Bräcke är en av mellanområdets två grundskolor. Här tar också nya förskolor och permanentning av temporära förskolor grönområden i anspråk. Bräcke saknar större matvarubutiker och vårdcentral, vilket gör trygga och säkra kopplingar till omkringliggande områden extra viktiga. Kyrkbyn-Rambergssstaden saknar gymnasieskola och grundskola för årskurserna sju till nio.

Mobilitet

Kyrkbyn-Rambergssstaden är omgärdad av barriärer med Hjalmar Brantingsgatan i norr och Lundbyleden och Hamnbanan i söder. Få kopplingar finns mot Norra Älvstranden, särskilt till Lindholmen och Frihamnen. I området finns Keillers park och Ramberget med utsikt över staden och Göta älv.

Med spårvagn kan de boende i Kyrkbyn-Rambergssstaden ta sig både in mot Göteborgs centrala delar och mot Östra och Västra Biskopsgården, dock saknas i viss mån tvärkopplingar. Längs med Hjalmar Brantingsgatan löper spårvägen och vid rusningstid är trängseln på spårvagnarna stor. Området trafikeras även av lokalbussar.

Brämaregårdens enda gång- och cykelkopplingar till Lindholmen och Frihamnen är Myntgatan och en gångbro vid Kvillegatan.

I Rambergssstaden utgör Hjalmar Brantingsgatan och den stora trafikapparaten i höjd med Wieselgrensplatsen barriärer. Det gör det svårt att nå vissa typer av service som annars saknas i Rambergssstaden.

Ramberget är ett viktigt landmärke och är en grön oas i området. Men för att ge fler tillgång till Ramberget och Keillers park behöver tillgängligheten för fotgängare och cyklister bli bättre. Volvo Lundby är en stor arbetsplats i området och planerar att utveckla sin verksamhet i området, bland annat ska antalet arbetstillfällen utökas från 5 000 till 10 000. Utifrån Volvos planerade utveckling blir behovet av tvärkopplingar större. Det kommer också finnas behov av utökad kollektivtrafik för att omhänderta det behov som den tidigare planerade linbanan avsåg försörja.

Västerut finns Älvsborgsbron och Hisingsleden som angränsar till Arendals industriområde. Söderut möter området Eriksberg. Hamnbanan, som är en barriär mellan Bräcke och Eriksberg, grävs nu ner i en tunnel under Krokängsparken. Det ger potential för en bättre koppling mellan områdena.

Grönområden

Kyrkbyn-Rambergssstaden har på mellanområdesnivå god tillgång till bostadsnära park med undantag för de norra delarna av Brämaregården runt Kvilletorget samt spridda bostadsområden väster om Säterigatan.

Tillgången till stads- och stadsdelspark är generellt hög då både Krokängsparken och Keillers park med Ramberget återfinns i mellanområdet. Endast spridda delar runt Kyrkbyn och Eketrägatan har dålig tillgång.

Livsvillkor och hälsa

Den självskattade hälsan för hela Kyrkbyn-Rambergssstaden är lägre än snittet i Göteborg. Men det är ett område med varierande livsvillkor och hälsa. Det finns skillnader mellan de två primärområdena men de stora skillnaderna är inom primärområdena.

Ekonomi

Medelinkomsten i området ligger både för kvinnor och män under snittet i Göteborg och skillnaderna mellan de två primärområdena är mycket små. Även boende i åldern 75–84 år har i medel en relativt låg inkomst.

Enligt de senaste siffrorna är det 19 procent av barnhushållen i Kyrkbyn-Rambergssstaden som lever relativt fattigdom, vilket är något högre än snittet i Göteborg. Andelen är högre i Rambergssstaden än i Kyrkbyn. Läs mer om begreppet och jämför med hela stadsområdet i avsnittet Hela Hisingen.

Utbildning och arbete

Av elever boende i området är 71 procent i årskurs nio behöriga till yrkesprogram på gymnasiet, vilket är lägre än snittet i Göteborg. Andelen är något lägre i Kyrkbyn än i Rambergssstaden. Områdets grundskolor är Bräckeskolan och Rambergsskolan. Utbildningsnivån bland vuxna i området ligger runt snittet i Göteborg och är även här något lägre i Kyrkbyn än i Rambergssstaden. Förvärvsfrekvensen bland vuxna i området är densamma som snittet i Göteborg och i stället något lägre i Rambergssstaden än i Kyrkbyn. Även bland unga i åldern 18–24 år följer förvärvsfrekvensen ungefär snittet i Göteborg, men här är andelen något lägre i Kyrkbyn.

Barnens livsvillkor och hälsa

I Kyrkbyn-Rambergssstaden är alla femåringar inskrivna på förskolan. Andelen barn som inte är inskrivna följer snittet i Göteborg. 22 procent av barnen i årskurs fem som bor i Kyrkbyn-Rambergssstaden läser varje och hela 89 procent läser minst en gång i månaden.

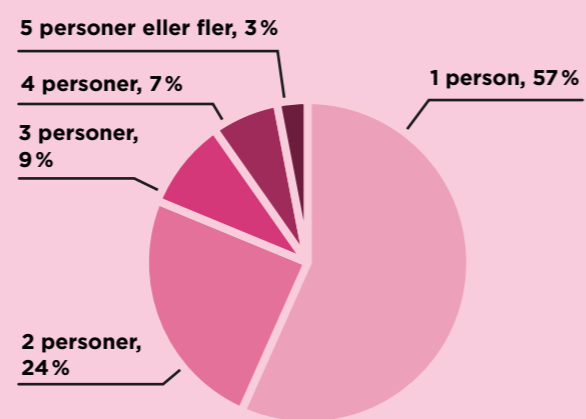
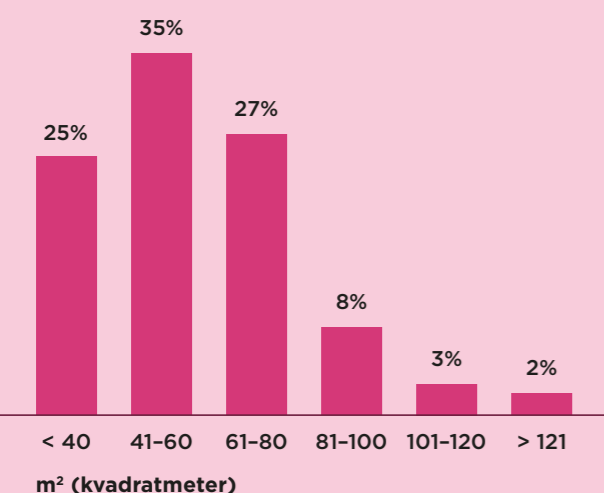
Bostadssituation

Över hälften av hushållen är ensamhushåll och det bor en relativt låg andel barn i området. Andelen av invånarna här som bor trångt, utifrån antal personer per bostadsyta, är ungefär som snittet i Göteborg och det är en större andel i Kyrkbyn än i Rambergssstaden. Det är dock en relativt hög andel som själva anser att deras bostad är alldeles för liten.

Delaktighet och tillit

I riksdagsvalet 2018 röstade 79 procent av väljarna i området och det är en något lägre andel i Rambergssstaden än i Kyrkbyn. På valdistriktsnivå ser vi ännu större skillnader och i Rambergssstaden södra röstade endast 67 procent. Bland vuxna i området är andelen som bedöms vara socialt isolerade runt snittet för Göteborg. Tilliten till andra människor ligger strax över stadens snitt.

Stapeldiagrammet nedan visar fördelningen mellan olika bostadsstorlekar inom mellanområdet (2021)



Cirkeldiagrammet ovan visar fördelningen av hushållssammansättningen i området (2021).

	Kyrkbyn-Rambergssstaden	Hisingen	Göteborg
Antal invånare (2021)	18 500	166 400	587 500
Antal barnhushåll (2021)	1 700	19 900	65 200
Medelinkomst, 20-64 år (2020)	312 900 kr	333 400 kr	342 700 kr
Gymnasiebehörighet (2021)	83 %	83 %	83 %
Eftergymnasial utbildning, 3 år eller mer (2021)	33%	31 %	35 %
Valdeltagande (2018)	79 %	81 %	84 %



Fritid och föreningsliv

Ungas upplevelse

76 procent av pojkarna i Kyrkbyn-Rambergstaden är nöjda med sin fritid och 68 procent av flickorna. För både pojkar och flickor är siffrorna klart under Göteborgssnittet. 64 procent av pojkarna är medlemmar i en förening, grupp eller särskild grupp. För flickorna är motsvarande siffra 58 procent. Det är lite över Göteborgssnittet för både pojkar och flickor. Däremot upplever varken flickor eller pojkar särskilt många fler hinder att delta i fritidsaktiviteter än Göteborgssnittet.

Föreningsliv

Det lokala föreningslivet i området är varierande. Här finns ett flertal föreningar och organisationer; idrottsföreningar, kulturföreningar, föreningar som arbetar med sociala frågor och religiösa samfund. I de bidragsgodkända föreningarna som finns i området är det dubbelt så många pojkar som flickor bland medlemmarna i åldern 7–25 år. I de bidrags godkända seniorföreningar finns det fler kvinnor än män.

I den gamla Kyrkbyskolan finns numera Lundby hembygdsförening. Lokalerna kan hyras för möten och sammankomster och de används regelbundet av olika föreningar runt om på Hisingen. På Kvilletorget bedriver en förening socialt arbete och ungdomsverksamhet och i Bravida Arena finns ett antal föreningar.

Platser och aktiviteter

På Kyrkbytorget ligger ett bibliotek. I anslutning finns den kommunala mötesplatsen Träffpunkt Kyrkbytorget för seniorer. Ovanför deras lokaler finns en danssal med tillhörande scen. Lokalen kan hyras av företag, myndigheter och organisationer, dock inte av privatpersoner.

I närheten av Kyrkbytorget ligger Sälöfjordsvallen med två fotbollsplaner, en fullskalig konstgräsplan och en fullskalig gräsplan, som kan bokas av föreningar, organisationer och skolor. I anslutning till Sälöfjordsvallen finns också Wartagården som är en mötesplats för ett flertal seniorföreningar i området och kan hyras av privatpersoner, föreningar och organisationer.

Kvilletorget ligger centralt på Hisingen, med ett flertal olika affärer och verksamheter. Mitt på torget finns en populär lekplats som används av många familjer i området. Här finns också en inhägnad basket- och fotbollsplan som besöks främst sommartid av barn och ungdomar.

På Myntgatan är den kommunala mötesplatsen Mötesplats Myntet belägen. Här bedrivs både gruppverksamhet och öppen verksamhet, där ungdomar kan engagera sig i olika projekt och aktiviteter.

Verksamheten har en procentuell könsfördelning på 36 procent tjejer och 64 procent killar. I samma lokaler ligger Ungdomssatsningen Hisingen. Den finns till för ungdomar mellan 16–20 år boende på Hisingen. Verksamheten är utspridd över hela Hisingen och har en stor variation av aktiviteter och projekt att delta i. Besökarna består till största del av pojkar, 66 procent, därefter flickor, 31 procent, och tre procent icke binära.

I den gamla folkskolan på Herkulesgatan har Hisingens Kulturskola delar av sin verksamhet. Keillers Park är en naturpark med promenadvägar, öppna ytor och damm. Från utsiktsplatsen på Ramberget öppnar sig en vacker utsikt över hela Göteborg och skärgården.

Bravida Arena drivs av Got event, som är Göteborgs Stads evenemang- och arenabolag. Det är en relativt nybyggd fotbollsarena, invigd 2015 och med en publikkapacitet på 6 300 personer. Bredvid Bravida arena finns ishallen Rambergsrinken. Där kan du testa att åka skridskor under allmänhetens åkning. Det finns även möjlighet att hyra skridskor på plats. I nära anslutning till Bravida Arena och Rambergsrinken ligger också Lundbybadet. Där kan du simma både inomhus och i en utomhusbassäng på sommaren. I samma byggnad finns ett gym.

Trygghet

I Kyrkbyn-Rambergstaden uppger 85 procent att de är trygga i sitt bostadsområde. 31 procent uppger att de upplever otrygghet utomhus.

Dock finns det platser som ibland kan upplevas otrygga. I vilken utsträckning otryggheten upplevs kan skilja sig åt beroende på var personen bor, befinner sig, tidpunkt eller händelser som inträffar på platsen. Den fysiska utformningen av platsen kan också påverka den upplevda otryggheten, så som exempelvis bristande belysning, nedskräpning, skymsikt eller klotter. Kyrkbytorget är en plats som till och från kan upplevas otrygg av de boende.

Utmaningar

Bostäder, service, mobilitet

- » För att öka möjligheten för fler att kunna bo kvar i området eller flytta till området behövs en större blandning av upplåtelseformer och bostadsstorlekar, samt mellanboendeformer och tillgängliga bostäder för äldre.
- » Platser för samspel, natur och grönytor behöver tillskapas och tillgängliggöras i hela området. Det gäller exempelvis bostadsnära parker i Kyrkbyn och tillgängligheten till Ramberget/Keillers park.
- » Säkra och trygga gång- och cykelkopplingar, med särskilt fokus på barn och unga, behöver stärkas för att binda samman områdets olika delar med varandra och med närliggande områden. Detta för att skapa en bättre tillgänglighet till service, skola/förskola och fritidsverksamhet.

Livsvillkor och hälsa

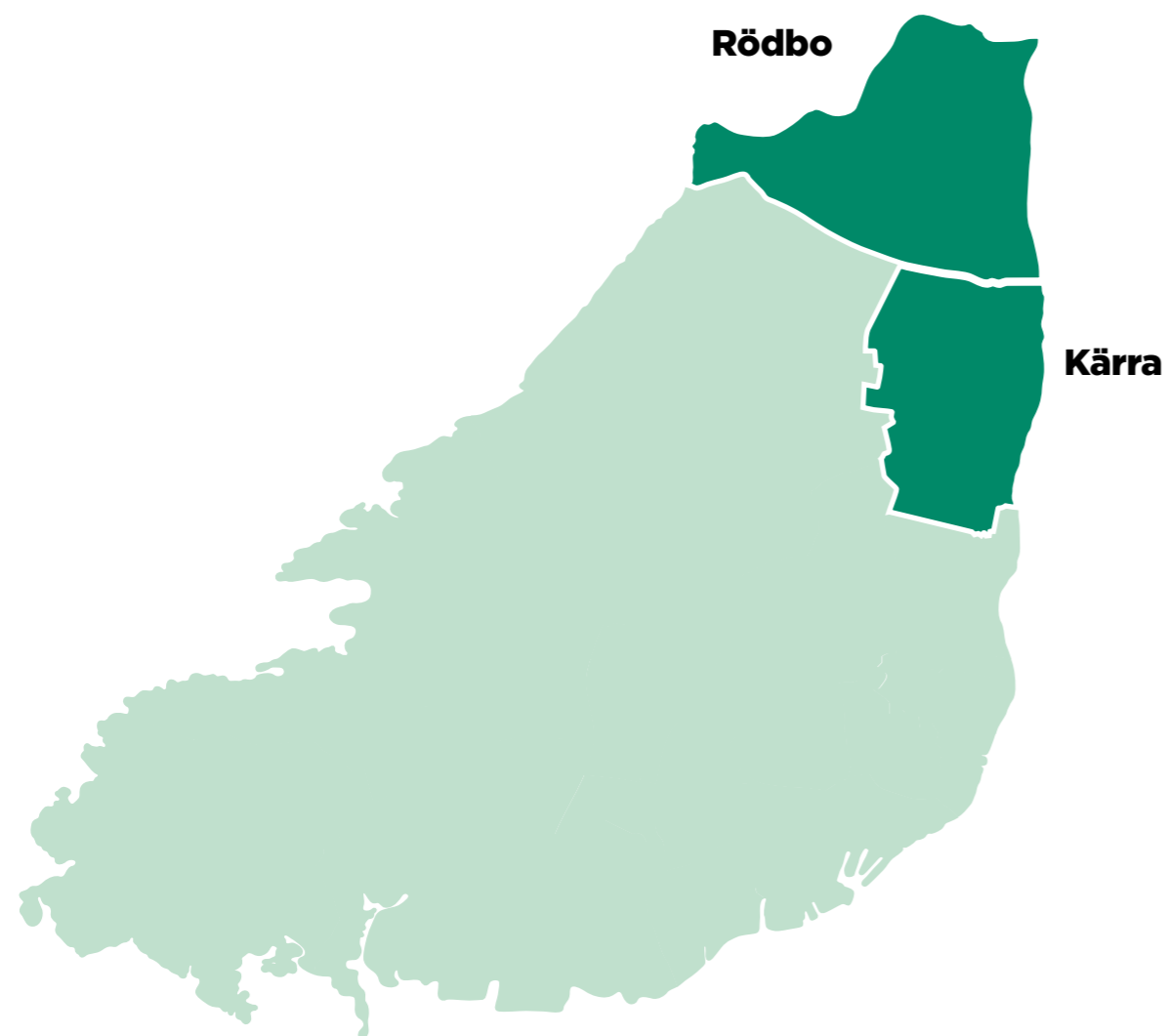
- » I Kyrkbyn-Rambergssstaden finns flera utmaningar utifrån livsvillkor och hälsa. Det är en högre barnfattigdom än snittet i Göteborg, framför allt i Rambergssstaden, och en relativt låg medelinkomst. Andelen elever i åk 9 som är behöriga till gymnasiet är låg. Den självskattade hälsan i området är relativt låg och det finns även utmaningar kring valdeltagande i vissa distrikt.

Fritid och föreningsliv

- » Pojkar och flickor är mindre nöjda med sin fritid. Förvaltningen behöver stärka och utöka samarbetet mellan förvaltning, civilsamhälle, egna verksamheter för att kunna erbjuda ett större och varierat utbud av aktiviteter.

Trygghet

- » Utveckla informationsinhämtningen för att få en mer heltäckande lägesbild och en bättre förståelse för den upplevda tryggheten. Detta gäller inte minst minoritetsgrupper. Mer information innebär ett bättre underlag för analys och insatser i trygghetsarbetet framåt.
- » Aktivt arbeta med goda förebilder och positivt bemötande gentemot barn och unga i våra verksamheter och föräldrastödjande insatser för att skapa goda sammanhang för barn och unga att växa upp i.
- » Tidig identifiering, samt tidiga och samordnade insatser för barn och unga i behov av stöd.
- » Utveckla platssamverkan med andra aktörer utifrån aktuell lägesbild, för att öka den upplevda tryggheten och minska brottslighet.
- » Utveckla samverkan med andra förvaltningar vilka har ansvar för den fysiska miljön, för att åtgärda brister i den fysiska miljön som kan påverka boendes upplevda trygghet.



Mellanområdet Kärra-Rödbo

- » Här är utbildningsnivån låg men medelinkomsten hög, jämfört med Göteborgsnittet.
- » Andelen av befolkningen 80+ förväntas öka med 30 % innan 2030.
- » Kärra-Rödbo är ett av få områden där fler flickor än pojkar är medlemmar i en förening, grupp eller särskild grupp.

Här saknas helt hyresrätter och det finns ett underskott av små bostäder

Kärra-Rödbo

Kärra-Rödbo består av centralorten Kärra med Kärra Centrum och landsbygdsområdet Rödbo. Här är hälsan relativt god, men det finns socioekonomiska skillnader mellan de två primärområdena.

Bostäder, service, mobilitet och grönområden

Det här mellanområdet ligger avskilt från E6 och transportlederna. Samtidigt är läget invid transportlederna strategiskt, då det är eftertraktat för många verksamheter, som till exempel stormarknader och logistikverksamhet. Åren 1952–73 tillhörde Rödbo Kungälv kommun, men fördes 1974 över till Göteborgs Stad. Mellanområdet har under längre tid haft ett vikande befolkningsunderlag, men prognosen till 2028 är en ökning från 11 700 till 12 000 invånare, på grund av kommande nybyggnation i centrala Kärra.

Bostäder

Med undantag för Kärra är mellanområdet relativt obebyggt och har stor potential för utbyggnad, framför allt på lång sikt. Detaljplan för 500 nya bostäder och ombyggnad av centrum är uppstartad. Ett stort utbyggnadsområde som kan rymma 10 000 bostäder mellan Skogome och Kärra finns med i den nya översiktsplanen. Hyresrätter saknas i Kärra och det finns ett omfattande underskott av små lägenheter. Det påverkar unga som vill bo kvar men inte har möjlighet att köpa en bostadsrätt. Bebyggelsen i Rödbo består till över 90 procent av småhus. Den är gles och utspridd över stora delar, med undantag av det samlade småhusområdet Rödbo Villastad. Drygt hälften av lägenheterna i Kärras flerbostadshus har hiss. I medborgardialoger efterfrågar Kärraborna nya bostäder i anslutning till torget, inte minst senior- och trygghetsboenden med hiss. Andelen äldre över 80 år förväntas öka med drygt 30 procent till 2029.

Lokal och social service

I Kärra-Rödbo är dagligvaruhandeln koncentrerad till Kärra Centrum. Servicen är god, både den kommersiella och den allmänna. Här finns bland annat en större livsmedelsaffär, småskaliga butiker, café och restaurang. Centrumanläggningen är placerad mitt i Kärra, där den är lätt att nå för de boende. I Kärra tilläts ingen genomfartstrafik och de som kommer med bil måste in och ut samma väg. Det skapar samtidigt begränsningar. Exempelvis kan de boende i Gerrebacka inte köra genom Kärra och handla där. De 3400 boende i Gerrebacka är utan privat service och livsmedelsbutik. Trots att Kärra Centrum är ett väl fungerande centrum i stadsdelen, sker mycket av Kärrabornas inköp utanför stadsdelen, till exempel i Bäckebo. Rödbo saknar helt livsmedelsbutik. Där är många orienterade mot Kungälv, dels på grund av tradition och identitet, dels på grund av närheten.

Kärra Centrum är ett viktigt område för Kärras och Gerrebackas vardagsliv. Det nyttjas av många stadsdelsbor varje dag, varav en stor andel är barn och ungdomar. Här finns flera skolor och förskolor som ligger precis vid torget. Även tandvård, vårdcentral, mötesplats för unga, bibliotek, simhall och vård- och omsorgsboende finns här. I Gerrebacka finns den sociala servicen i form av två större förskolor. I Rödbo finns det en kommunal fotbollsplan, men ingen övrig allmän service.

Mobilitet

Jämmerberget, E6 och industriområdet längs Tagenevägen skärmar av Kärra från omgivningen. Göta älv är nära, men upplevs som otillgänglig. Kärra har ett väl utbyggt gång- och cykelnät i centrum och mot norr och öster. Trafiksepareringen med bilfria gårdar och flera korta tunnlar under huvudgatan gör det tryggt för barn och unga att röra sig mellan målpunkter i centrum. Däremot saknas det bra gång- och cykelvägar till Backa och Skogome.

I Rödbo saknas ett utbyggt gång- och cykelnät, till exempel längs den hårt trafikerade Kongahällavägen. Längs Ellesbovägen finns en relativt ny gång- och cykelbana, vilket bidrar till att binda ihop området med Kungälv och Kärra.

Många kärrabor önskar förbättrad kollektivtrafik, särskilt ungdomar. Framför allt efterfrågas en snabb busslinje till stan. De önskar också bättre förbindelse till Kungälv och Selma Lagerlöfs torg, utan att behöva byta vid Körkarlens gata.

Mot Gerrebacka verkar Norrleden som en barriär. Busshållplatserna ligger tätt i Kärra centrum och längsta avståndet till en hållplats är cirka 500 meter. Trots detta är det få som åker kollektivt och området har ett högt bilinnehav. Klarebergs busstation är en bytespunkt med linjer mot bland annat centrum, Gerrebacka och Eriksdal. I medborgardialoger har moped- och bilkörande på gång- och cykelvägar lyfts som ett problem i Kärra centrum.

Grönområden

För Kärra-Rödbo är det endast Kärra och Gerrebacka som ingår i bristanalysen då ytterområden utan närhet till bostäder eller med mycket spridd bebyggelse, inte ingår. Kärra centrum och bostadsområdena däromkring har god tillgång med undantag för de östra bostadsområdena väster om Kärravägen, delar av Ingebäck, Larsered och Lillekärr norra. Hela Tagene industriområde samt verksamhetsområdena vid Göta älv har dålig tillgång. Gerrebacka har god tillgång med undantag av Mysterna som har över 500 m till bostadsnära park.

När det gäller tillgången till stadsdels- och stadspark saknar hela norra Kärra (Gerrebacka och Mysterna) denna parktyp. Med Centrumparken i Kärra centrum har dock i princip hela södra Kärra (söder om Norrleden) god tillgång med undantag för bebyggelsen allra längst öster ut längs Kärravägen, Tagene industriområde och Larsered.

mer om begreppet relativ fattigdom och jämför med övriga områden på Hisingen i avsnittet Hela Hisingen.

Utbildning och arbete

I Kärra-Rödbo hade 25 procent av befolkningen hög utbildningsnivå 2020, vilket är lägre än snittet för Göteborg. Det är små skillnader mellan primär-områdena. Däremot ser vi stora skillnader mellan män och kvinnor, där en betydligt högre andel kvinnor har hög utbildning. Bland män boende i Rödbo finns lägst andel högtutbildade i mellanområdet, cirka 16 procent.

85 procent av eleverna i årskurs nio i Kärra-Rödbo var behöriga till minst yrkesprogram på gymnasiet 2020. Det är ungefär snittet jämfört med övriga Göteborg. Kärra har en högre andel behöriga än Rödbo. Det skiljer även i andel behöriga elever mellan de två högstadieskolorna, som båda ligger i Kärra Centrum.

Även förvärvsfrekvensen bland unga och vuxna i området är högre än snittet för Göteborg. I åldern 65–74 år i Rödbo är andelen som fortfarande förvärvsarbetar högst på hela Hisingen.

Barnens livsvillkor och hälsa

Barn som bor i Kärra-Rödbo läser i väldigt låg utsträckning. Siffrorna är bland de lägsta i staden både när det gäller att läsa varje dag och minst en gång i månaden.

Språkscreeningen vid 2,5 års ålder, som gjorts på barnavårdscentralen i Kärra, visar dock att språkutvecklingen hos barn i Kärra-Rödbo är mycket god. Barns tandhälsa en viktig indikator för familjens levnadsvanor. Antalet tänder med manifesterad karies bland tre-sexåringar är här lägre än snittet, jämfört med övriga kliniker på Hisingen. Som nämnts tidigare är vissa i Rödbo mer orienterade mot Kungälv och därför kan dessa siffror vara osäkra.

Boendesituation

Andelen av invånarna här som bor trångt, utifrån antal personer per bostadsyta, är låg.

Delaktighet och tillit

I riksdagsvalet 2018 röstade cirka 86 procent av väljarna i Kärra-Rödbo, vilket är något högre än snittet i Göteborg. När det gäller att känna tillit till andra människor ligger området lite högre än snittet för Hisingen.

Livsvillkor och hälsa

De boende i Kärra-Rödbo har på generell nivå en relativ god hälsa, de ligger relativt högt i statistik kring hälsa. Även kring livsvillkor ligger Kärra-Rödbo relativt högt, med undantag från vuxnas utbildningsnivå och läsning hos barn som ligger lågt.

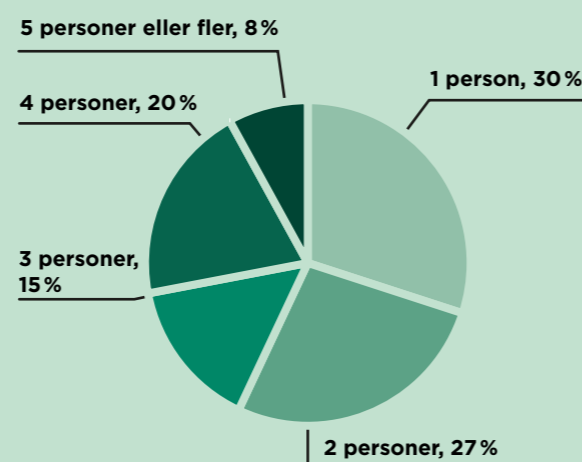
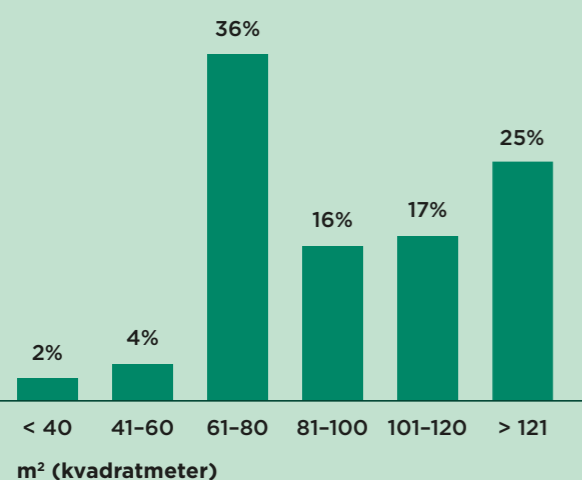
Mellan de två primärområdena Kärra och Rödbo finns vissa skillnader i livsvillkor och hälsa. Hela mellanområdet har en hög andel barnhushåll och antalet barn inskrivna i förskolan är högt. Området saknar nästan helt hyresrätter, vilket påverkar vilka grupper som kan flytta hit och majoriteten av ensamhushållen återfinns i Kärra. Även bedömd trångboddhet är lägre än snittet för Göteborg.

71 procent av den vuxna befolkningen i området upplever att de har en god hälsa, vilket är lite lägre än snittet på Hisingen. Att hälsan inte skattas högre i området, med tanke på andra positiva faktorer, skulle kunna bero på den lägre graden av utbildning. Läs mer om studier som visar på ett sådant samband i avsnittet Hela Hisingen.

Ekonomi

Medelinkomsten för vuxna i åldern 20–64 är högre jämfört med snittet i Göteborg och det finns ingen skillnad mellan primärområdena. Andelen hushåll i Kärra-Rödbo med barn under 18 år som lever i relativ fattigdom är mycket lägre än snittet för Göteborg och skiljer sig där Kärra har högre andel än Rödbo. Läs

Stapeldiagrammet nedan visar fördelningen mellan olika bostadsstorlekar inom mellanområdet (2021)



Cirkeldiagrammet ovan visar fördelningen av hushållssammansättningen i området (2021).

	Kärra-Rödbo	Hisingen	Göteborg
Antal invånare (2021)	11 700	166 400	587 500
Antal barnhushåll (2021)	1 600	19 900	65 200
Medelinkomst, 20-64 år (2020)	392 000 kr	333 400 kr	342 700 kr
Gymnasiebehörighet (2021)	92 %	83 %	83 %
Eftergymnasial utbildning, 3 år eller mer (2021)	25 %	31 %	35 %
Valdeltagande (2018)	86 %	81 %	84 %



Fritid och föreningsliv

Ungas upplevelse

En hög andel, 78 procent av flickorna och 86 procent av pojkarna, i Kärrens-Rödbo, är nöjda med sin fritid. Det är bland de högsta siffrorna i Göteborg. Ändå sticker Kärrens-Rödbo ut på Hisingen, där få flickor tycker att det finns tillräckligt med aktiviteter som är gratis eller lagom dyra. Pojkar tycker, tvärtom oftare än Göteborgssnittet att det finns lagom dyra aktiviteter.

Kärrens-Rödbo är också ett av få områden, också jämfört med staden i stort, där fler flickor än pojkar anger att de är medlemmar i en förening, grupp eller särskild grupp. Fördelningen är här 73 procent för flickor och 61 procent för pojkar. Även i områdets lokala föreningar är fler flickor än pojkar medlemmar. Den höga andelen flickor beror troligen på att området har flera ridklubbar och en större handbollsklubb, som fångar upp fler flickor.

Föreningsliv

Kärrens-Rödbo är föreningstätt, med många bidragsgodkända barn- och ungdomsföreningar med många medlemmar sett till antal boende. Här finns dock i princip bara idrottsföreningar som sysslar med allt från fotboll, handboll och innebandy till ridsport och kampsport. Mycket är centrerat i och kring Kärrens Centrum. Förutom idrottsföreningarna finns ett par

seniorföreningar. I Kärrens är det stor efterfrågan på lokaler. Sport och idrottshallar är tätt bokade och det finns i princip inga mötes- eller samlingslokaler.

Platser och aktiviteter

Kärrens-Rödbo har en kommunal mötesplats i Kärrenskolan. Mötesplatsen riktar sig i första hand till högstadiet och har en drop-in-tid, en kväll för planerad verksamhet och dessutom öppet var tredje helg. Nästan 40 procent av besökarna är flickor, vilket är högt sett till hela Hisingen. I anslutning till Kärrenhus vård- och omsorgsboende finns också Kärrens träffpunkt, som bedriver verksamhet för seniorer ofta i samarbete med föreningar i närområdet.

I Kärrens Centrum finns en näridrottsplats med skejt-ramp, bollbinge, basket- och beachvolleybollplan, gräsplan för fotboll, löparbana och längdhoppsgrop. Kärrens centrum har också lekplats med gungor och klätternät, Klarebergsvallen med två elvamannaplaner i gräs och konstgräs och Rödbovallen med elvamanna-plan i gräs. I Kärrens Centrum finns dessutom Kärrens simhall, som ligger i anslutning till Kärrens sporthall och bibliotek. I utkanten av Kärrens ligger också en av två lantgårdar på Hisingen.

seniorföreningar. I Kärrens är tillgängliga lokaler en stor fråga. Sport och idrottshallar är tätt bokade och det finns i princip inga mötes- eller samlingslokaler.

Platser och aktiviteter

Kärrens-Rödbo har en kommunal mötesplats i Kärrenskolan. Mötesplatsen riktar sig i första hand till högstadiet och har en drop-in tid, en kväll för planerad verksamhet och dessutom öppet var tredje helg. Nästan 40 procent av besökarna är flickor, vilket är högt sett till hela Hisingen. I anslutning till Kärrenhus vård- och omsorgsboende finns också Kärrens träffpunkt, som bedriver verksamhet för seniorer ofta i samarbete med föreningar i närområdet.

I Kärrens Centrum finns en näridrottsplats med skejt-ramp, bollbinge, basket- och beachvolleybollplan, gräsplan för fotboll, löparbana och längdhoppsgrop. Kärrens centrum har också lekplats med gungor och klätternät, Klarebergsvallen med två elvamannaplaner i gräs och konstgräs och Rödbovallen med elvamanna-plan i gräs. I Kärrens Centrum finns dessutom Kärrens simhall, som ligger i anslutning till Kärrens sporthall och bibliotek. I utkanten av Kärrens ligger också en av två lantgårdar på Hisingen.

Trygghet

I Kärrens-Rödbo uppger 90 procent att de är trygga i sitt bostadsområde. 34 procent uppger att de upplever otrygghet utomhus, vilket är en av de högre andelarna på Hisingen.

Dock finns det platser som ibland kan upplevas otrygga. Det gäller vissa offentliga platser, framför allt torg och hållplatser i kollektivtrafiken. I vilken utsträckning otryggheten upplevs kan skilja sig åt beroende på var personen bor, befinner sig, tidpunkt eller händelser som inträffar på platsen. Förekomsten av narkotikahandling, samlingar av ungdomar med störande beteende och mopedtrafik uppges som anledning till känslan av otrygghet på dessa platser.

Utmaningar

Bostäder, service, mobilitet

- » För att öka möjligheten för fler att kunna bo kvar i området eller flytta till området behövs en större blandning av upplåtelseformer och bostadsstorlekar, samt mellanboendeformer för äldre.
- » Tvärkopplingar i kollektivtrafiken samt gång- och cykelkopplingar behöver stärkas för att binda samman Kärra med närliggande områden. Detta för att skapa en bättre tillgänglighet till service och fritidsverksamhet.
- » Kärra centrum behöver utvecklas och samla strategiska målpunkter för att bibehålla dagens serviceutbud och platser för samspel.
- » I Gerrebacka behöver lokal service tillkomma för att underlätta i vardagen och minska behovet av resor till andra områden för mindre inköp/ärenden.

» Livsvillkor och hälsa

- » I Kärra-Rödbo handlar utmaningarna inom livsvillkor och hälsa framför allt om läsning och utbildning. Det är en låg andel barn som läser varje dag och en låg utbildningsgrad hos vuxna, vilka är livsvillkor som påverkar hälsan.

Fritid och föreningsliv

- » Det är ett högt tryck på idrottshallar och brist på lokala mötesplatser för utbildningar och annan form av verksamhet vilket är en förutsättning för att bedriva verksamhet.
- » Möjliggöra samverkan med lokala aktörer och förvaltningar med särskilt fokus på kultur och läsning.

Trygghet

- » Utveckla informationsinhämtningen för att få en mer heltäckande lägesbild och en bättre förståelse för den upplevda tryggheten. Detta gäller inte minst minoritetsgrupper. Mer information innebär ett bättre underlag för analys och insatser i trygghetsarbetet framåt.
- » Aktivt arbeta med goda förebilder och positivt bemötande gentemot barn och unga i våra verksamheter och föräldrastödjande insatser för att skapa goda sammanhang för barn och unga att växa upp i.
- » Tidig identifiering, samt tidiga och samordnade insatser för barn och unga i behov av stöd.
- » Utveckla platssamverkan med andra aktörer utifrån aktuell lägesbild, för att öka den upplevda tryggheten och minska brottslighet.



Mellanområdet Kärredalen-Slättadamm

- » Kärredalen-Slättadamm är ett område som ligger i mitten när det gäller hälsoutfall och socioekonomisk statistik.
- » Här finns framför allt småhus och området förtäts delvis öster ifrån.
- » Från Bjurslätts torg finns en av de större entréerna till populära Hisingsparken.

Här är flest flickor i hela Göteborg nöjda med sin fritid

Kärredalen-Slättadamm

Kärredalen-Slättadamm sträcker sig från lågskalig flerfamiljsbebyggelse kring Bjurslätts torg till småhusområden i Kärredalen och Helgered. Här är hälsa och livsvillkor som snittet i Göteborg.

Bostäder, service, mobilitet och grönområden

Bostäder

Mellanområdet består av primärområdena Kärredalen och Slättadamm.

Bebyggelsen kring Bjurslätts torg har en jämn fördelning av hyresrätter och bostadsrätter i flerfamiljshus. Husen är främst byggda före 50-talet och saknar i de flesta fall hiss. Majoriteten av lägenheterna är 50–70 kvadratmeter.

Kärredalen är ett större område som ligger på båda sidor om Björlandavägen. Det karakteriseras av höjdskillnader och småhusbebyggelse. Längre västerut längs Björlandavägen finns Helgered, ett mindre småhusområde med cirka 200 bostäder som angränsar till Länsmsgården. Mot Länsmsgården är det stora höjdskillnader och avståndet är i praktiken längre än vad det ser ut som på karta.

Lokal och social service

Vid Bjurslätts torg finns viss lokal service med närbutik, vårdcentral och några restauranger. I Kärredalen finns ingen lokal service och i Helgered saknas service över huvud taget. I mellanområdet finns åtta förskolor och tre grundskolor: Lerlyckeskolan med förskoleklass upp till årskurs sex, Toleredsskolan med förskoleklass upp till årskurs nio och Kärredalsskolan med förskoleklass upp till årskurs fem.

Mobilitet

Vid Bjurslätts torg finns närhet till kollektivtrafik mot både Länsmsgården och centrala staden.

Mellanområdet delas på mitten av den tvärgående Björlandavägen. Det är en bred gata med få övergångar för gående och cyklister. 2020–2022 byggs pendelcykelstråk och bullerplank längs med vägen. Detta ökar genheten och tryggheten för cyklister längs med vägen. Samtidigt blir upplevelsen av Björlandavägen som en barriär starkare för dem som behöver korsa den.

Bostadsområdena i Kärredalen trafikeras inte av kollektivtrafik, vilket kan försvåra tillgängligheten för boende och besökare, särskilt äldre och personer med fysiska funktionsnedsättningar.

Helgered binds genom gång- och cykelnätet samman med både Länsmsgården och mot Kvillebäcken österut, men bättre kollektivtrafikkopplingar skulle öka tillgängligheten till och från området.

Grönområden

Kärredalen-Slättadamm har totalt sett stor brist på bostadsnära park på områdesnivå. Undantag är bostadsområdet Hildedal och områdena runt Bjurslätts torg. Hela villabebyggelsen i Kärredalen och Helgered har stor brist och har mer än 500 meter till bostadsnära park. Däremot har hela området god tillgång till stadsdels- och stadspark med bakgrund av dess närhet till Hisingsparken som sträcker sig längs med hela den norra sidan av Björlandavägen.

Livsvillkor och hälsa

Kärrdalen-Slättadamm är ett område som ligger i mitten när det gäller hälsoutfall och socioekonomisk statistik. Det är vissa skillnader mellan de två primärområdena, även om de inte är särskilt omfattande. Den självskattade hälsan i området är något högre än snittet i Göteborg.

Ekonomi

Medelinkomsten i Kärrdalen-Slättadamm ligger över snittet i Göteborg. I Slättadamm är medelinkomsten strax under snittet, medan den i Kärrdalen ligger över. Åldersgruppen 75–84 år i hela mellanområdet har i medel en inkomst som ligger nära snittet.

Medelinkomsten i hela mellanområdet är både för kvinnor och män över snittet i Göteborg, men det är relativt stor skillnad mellan de två primärområdena.

Enligt de senaste siffrorna lever en låg andel av barnhushållen i området i relativ fattigdom. Läs mer om begreppet och jämför med övriga områden på Hisingen i avsnittet Hela Hisingen.

Utbildning och arbete

90 procent av eleverna i årskurs nio i Kärrdalen-Slättadamm är behöriga till yrkesprogram på gymnasiet, vilket är en högre siffra än snittet i Göteborg.

Det är stora skillnader mellan de två primärområdena, med 94 procent i Kärrdalen och endast 76 procent i Slättadamm. Utbildningsnivån i området ligger nära medel i Göteborg och andelen med hög utbildning är något högre i Kärrdalen.

Förvärvsfrekvensen bland vuxna i området är mycket hög, även här ligger Kärrdalen högre än Slättadamm. Mellan Kärrdalen och Slättadamm är det mycket stora skillnader när det kommer till förvärvsfrekvens bland unga i åldern 18–24 år med 70 procent i Slättadamm och 50 procent i Kärrdalen. Av alla primärområden på Hisingen ligger endast Arendal högre än Slättadamm.

Barnens livsvillkor och hälsa

Andelen barn i Kärrdalen-Slättadamm som inte är inskrivna på förskolan är något lägre än snittet i Göteborg. Det är en mycket låg andel av barnen

i årskurs fem i mellanområdet som läser varje dag. Andelen elever som läser minst en gång i månaden i årskurs fem är däremot relativt hög.

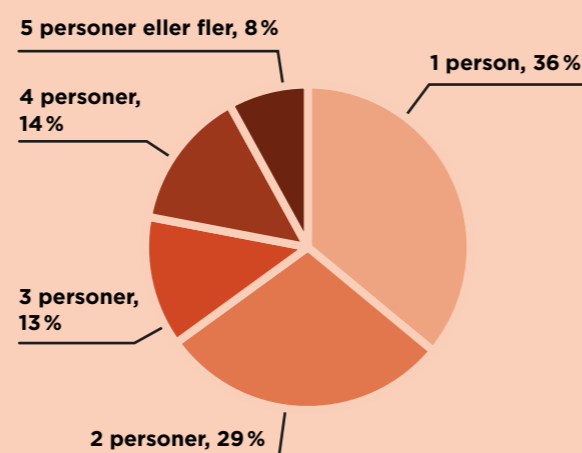
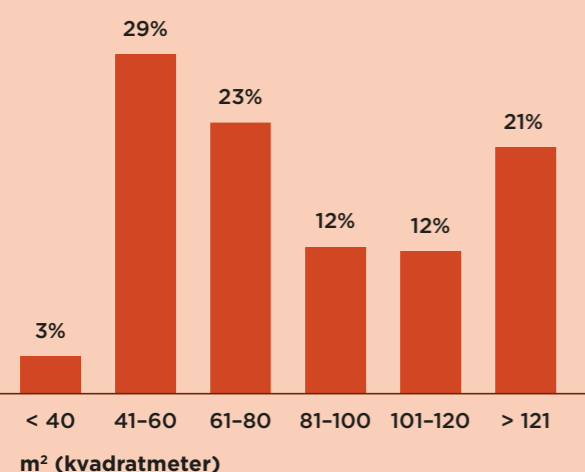
Boendesituation

I området bor det relativt många barnfamiljer och de flesta av dessa bor i hus. Det är en låg andel ensamhushåll och en låg andel av befolkningen som bor trångt.

Delaktighet och tillit

I riksdagsvalet 2018 röstade en hög andel, 85 procent, av väljarna i Kärrdalen-Slättadamm. Tittar vi bara på primärområdet Kärrdalen är siffran så hög som 88 procent. Bland de vuxna i området är andelen som bedöms vara socialt isolerade lägre än medel i Göteborg. Tilliten till andra människor är högre än snittet för Göteborg.

Stapeldiagrammet nedan visar fördelningen mellan olika bostadsstorlekar inom mellanområdet (2021).



Cirkeldiagrammet ovan visar fördelningen av hushållssammansättningen i området (2021).

	Kärrdalen-Slättadamm	Hisingen	Göteborg
Antal invånare (2021)	9 500	164 400	587 500
Antal barnhushåll (2021)	1 200	19 900	65 200
Medelinkomst, 20-64 år (2020)	377 300 kr	333 400 kr	342 700 kr
Gymnasiebehörighet (2021)	88 %	83 %	83 %
Eftergymnasial utbildning, 3 år eller mer (2021)	36 %	31 %	35 %
Valdeltagande (2018)	85 %	81 %	84 %



Foto: Joanna Fehler



Fritid och föreningsliv

Ungas upplevelse

Cirka 82 procent av både flickor och pojkar i Kärrdalen-Slättadamm nöjda med sin fritid. För pojkarna ligger siffran på Göteborgssnittet och för flickorna är siffran bland de högsta i staden, långt över snittet. Av pojkarna är 73 procent medlemmar i någon förening, grupp eller särskild grupp. För flickorna är motsvarande andel 71 procent, vilket även det ligger över snittet. Det finns inget som sticker ut vad gäller hinder för att kunna delta i fritidsaktiviteter. Vi kan däremot se att barn och unga, i högre utsträckning än i hela Göteborg, svarar att de har tid att delta i de fritidsaktiviteter de har lust med.

Föreningsliv

Föreningslivet i Kärrdalen-Slättadamm består till största delen av idrottsföreningar. I områdets bidragsgodkända barn- och ungdomsföreningar är det fler pojkar än flickor som är medlemmar i åldrarna 7–25 år. Tittar vi på bidragsgodkända seniorföreningar, är mer än dubbelt så många kvinnor som män medlemmar.

Aktiviteter och lokaler

Ett populärt naturområde att besöka är Hisingsparken mitt på Hisingen. Den är Göteborgs största park, innehåller många naturtyper och går att nå från flera håll. Här finns populära vandringsstråk, våtmarksområden, joggingspår i olika längder och grillplatser för den som vill grilla. I parken hittar du också utflyktslekplatsen Frukträdgården. Här kan du klättra och åka rutschkana i det fyra meter höga trääpplet, besöka det gamla torpet och ta ett äpple eller päron i frukträdgården. När du vill vila finns det hängmattor och hammockar att slå sig ned i. Har du matsäck med dig finns det många sittplatser.

Klare Mosse är en liten tjärn och ett annat populärt område att besöka. Runt om i Kärrdalen finns ridvägar, som används av närliggande föreningar. Slätta Damms idrottsplats ligger vid Bjurslätts torg. Här finns fotbollsplaner som kan bokas av föreningar, organisationer och skolor.

Trygghet

I Kärrdalen-Slättadamm uppger 94 procent att de är trygga i sitt bostadsområde. 29 procent uppger att de upplever otrygghet utomhus, vilket är bland de lägsta på Hisingen.

Dock finns det platser som ibland kan upplevas otrygga. I vilken utsträckning otryggheten upplevs kan skilja sig åt beroende på var personen bor, befinner sig, tidpunkt eller händelser som inträffar på platsen.

Slättadamm är ett område som upplevs otryggt från och till, där förekommer det en viss narkotikahandling. Likaså finns det en upplevd otrygghet kopplad till förekomsten av alkohol- och narkotikapåverkade personer och brott i offentlig miljö såsom stöld och inbrott.

Utmaningar

Bostäder, service, mobilitet

» För att öka möjligheten för fler att kunna bo kvar i området eller flytta till området behövs en större blandning av upplåtelseformer och bostadsstorlekar, samt mellanboendeformer för äldre.

Livsvillkor och hälsa

» I Kärrdalen-Slättadamm är en utmaning inom livsvillkor och hälsa att det är en relativt låg andel av eleverna som går ut åk 9 som är behöriga till gymnasiet.

Fritid och föreningsliv

» Stötta föreningsliv och civilsamhälle att bibehålla och utveckla sin verksamhet i området samt ta lärdom av välfungerande verksamhet.

Trygghet

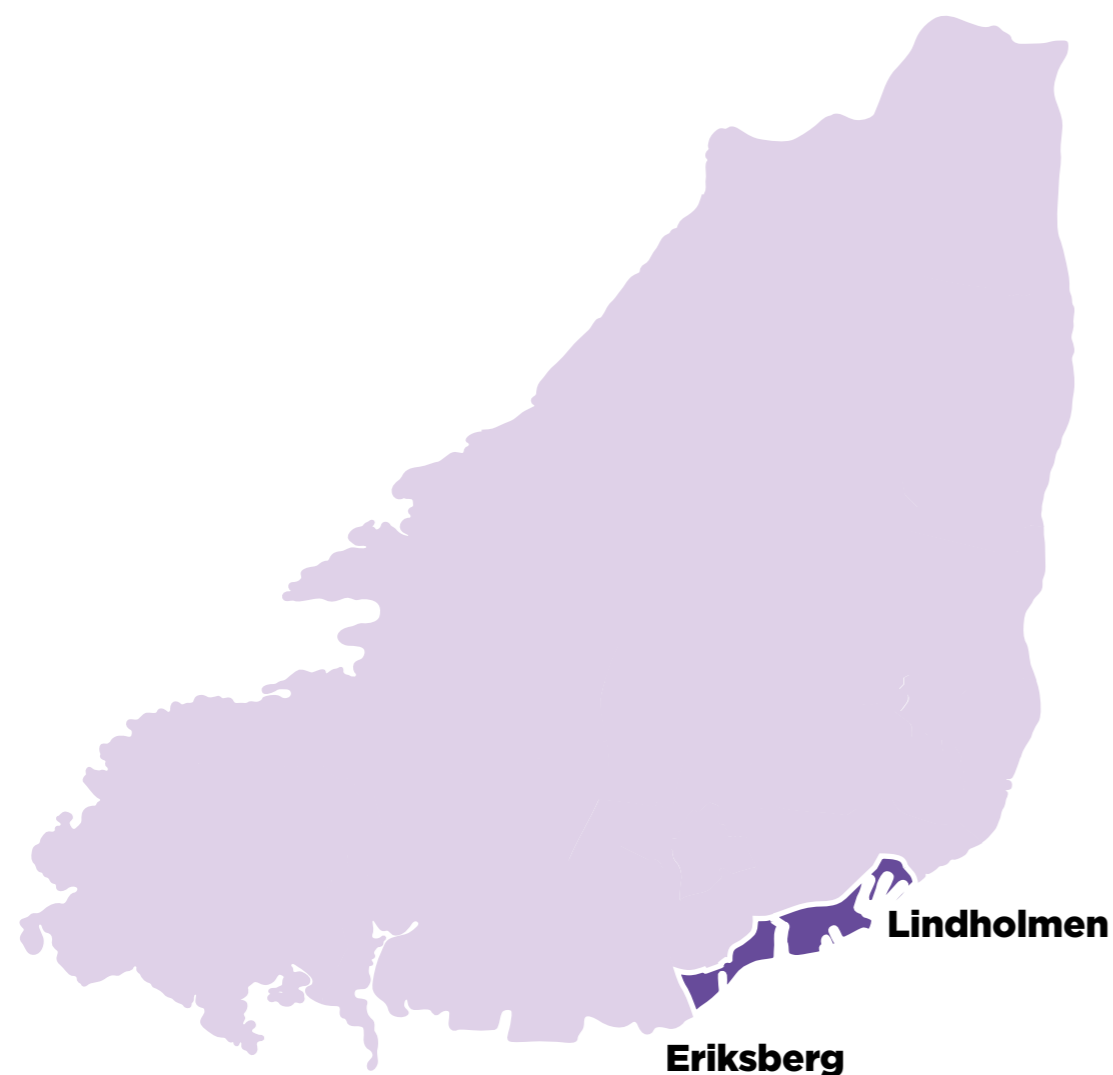
» Utveckla informationsinhämtningen för att få en mer heltäckande lägesbild och en bättre förståelse för den upplevda tryggheten. Detta gäller inte minst minoritetsgrupper. Mer information innebär ett bättre underlag för analys och insatser i trygghetsarbetet framåt.

» Aktivt arbeta med goda förebilder och positivt bemötande gentemot barn och unga i våra verksamheter och föräldrastödjande insatser för att skapa goda sammanhang för barn och unga att växa upp i.

» Tidig identifiering, samt tidiga och samordnade insatser för barn och unga i behov av stöd.

» Utveckla platssamverkan med andra aktörer utifrån aktuell lägesbild, för att öka den upplevda tryggheten och minska brottslighet.

» Utveckla samverkan med andra förvaltningar vilka har ansvar för den fysiska miljön, för att åtgärda brister i den fysiska miljön som kan påverka boendes upplevda trygghet.



Mellanområdet Norra Älvstranden

- » Det är stora skillnader i dag- och nattbefolkning på Lindholmen, på grund av den stora andelen arbetsplatser och skolor i förhållande till bostäder.
- » Den självskattade hälsan är mycket god i området.
- » Här finns en variation av mötesplatser med föreningsliv, teater och kulturliv.

Här finns kulturhistoriska identitetsmarkörer från varvstiden

Norra Älvstranden

Det historiska varvsområdet omgärdas av Göta Älv, Lundbyleden och Hamnbanan. Här ligger invånarnas hälsa och socioekonomisk statistik högt jämfört med övriga Hisingen och staden.

Bostäder, service, mobilitet och grönområden

Bostäder

Norra Älvstranden ligger på sydöstra Hisingen och består av primärområdena Eriksberg och Lindholmen. Här finns viktiga kulturhistoriska identitetsmarkörer från varvstiden, en av dem är Eriksbergs bockkran.

På Norra Älvstranden finns idag både bostadsbebyggelse och verksamheter. Ett flertal mindre områden har kulturhistoriskt värdefull bebyggelse, bland annat Götaverken, Sannegården och Slottsberget. Slottsberget är även utpekad riksintresse för kulturmiljövård.

På Lindholmen finns en stor andel verksamheter, skolor och arbetsplatser. Det har gett en obalanserad fördelning mellan dag- och nattbefolkning. Lindholmens bostadsbebyggelse består främst av flerbostadshus, varav 48 procent är bostadsrätter. Då stora delar av bostadsbebyggelsen är nybyggd, är bostäderna till stor del tillgänglighetsanpassade och har hiss. Cirka 33 procent av bostäderna består av studentbostäder. Lindholmen står inför en fortsatt utveckling och utbyggnad. Fler bostäder ska tillkomma, men främst verksamheter och kontor. Även Frihamnen, som ligger inom Lindholmens primärområde, står inför en betydande stadsutveckling de kommande åren.

Hela primärområdet Eriksberg och det mindre området Sannegården är relativt nybyggda och består till största delen av bostäder. De utgörs framförallt av flerbostadshus och majoriteten av dessa, 76

procent, är bostadsrätter. På Slottsberget, med utsikt över älven och kringliggande områden, finns delar av Norra Älvstrandens villabebyggelse. Den härrör från slutet av 1800-talet då Lindholmens varv lät anställda bygga hus på berget. Flera av husen här har ett byggnadshistoriskt värde.

Frihamnen saknar idag permanenta bostäder, men är ett område under utveckling. Här ska bland annat bostäder och arbetsplatser byggas under kommande år.

Lokal och social service

På Norra Älvstranden finns två större handelsområden, Eriksbergs köpcentrum och Sannegårdens köpcentrum med större matbutiker, vilket annars saknas på Norra Älvstranden. I området finns också restauranger, bagerier och caféer, ofta i närheten av Göta älv.

Mellanområdet har sju gymnasieskolor, varav två är fristående. Här ligger också fyra förskolor och en öppen förskola i anslutning till mötesplats Vintergatan. Områdets fyra grundskolor är: Herrgårdsskolan med 300 elever och Taubeskolan med 340 elever från förskoleklass upp till årskurs sex, Santoskolan med 450 elever från årskurs sju till nio och den fristående skolan Centrina med 312 elever från årskurs sex till nio.

På Norra Älvstranden finns två vårdcentraler, båda har även barnvårdscentral. Här finns inga vård- och omsorgsboenden. När Eriksberg planlades bedömdes

att befolkningen skulle utgöras till större del av äldre personer. Idag befolkas området även av barnfamiljer, vilket lett till att utbudet av social service, i form av exempelvis förskolor, är eftersatt.

Lindholmen Science park är en internationell företagspark med fokus på samverkan mellan näringsliv, högskola och samhälle. På Lindholmen finns flera kulturella verksamheter, bland annat Teater Aftonstjärnan, Backateatern och Lindholmen Streetfood Market, vilken fungerar både som restaurang och plats för evenemang. Sex av Norra Älvstrandens sju gymnasieskolor är lokaliserade på Lindholmen. Dessa ligger klustrade väster om Lindholmospiren. Lindholmen saknar dock större matvarubutiker och vårdcentraler.

Frihamnen är ett område under utveckling. Här saknas idag lokal och social service, vilket ska byggas under kommande år. Idag är området mest känt för sina pirar. Den yttersta, bananpiren, har varit plats för flera evenemang. Frihamnens kajskjul och magasin har fått ge plats åt ungdomsverksamhet, klubbar och restauranger.

Mobilitet

Det finns tre färjelägen på Norra Älvstranden, med Lindholmospiren och Eriksbergs färjeläge som de största. En utredning pågår där fler färjelägen och färjeförbindelser undersöks. Bland annat planeras en upprustning av det gamla färjeläget i Färjenäs och ett nytt färjeläge i närheten av Hugo Hammars kaj i anslutning till Pumpgatan. Bussarna, som bland

annat trafikerar Lindholmsallén, upplevs som tränga och fullsatta i rusningstrafik. Som en del av en ny innerstadsring planeras det för spårväg på Lindholmen, från Frihamnen och nya Hisingsbron. Den nya spårvägen ska koppla samman staden under älven via Lindholmsförbindelsen, som föreslås byggas i tunnel.

Norr om Eriksberg pågår ett arbete där Hamnbanan ska bli dubbelspårig och gå i tunnel mellan Brat-teråsberget och Pölsebo. Kajpromenaden längs med Eriksberg och Sannegården är ett viktigt gång- och cykelstråk i området, som kopplar an till färjeläget i Eriksberg och kringliggande områden, som Lindholmen, Bräcke och Kyrkbyn.

Grönområden

Norra Älvstranden har generellt hög brist på bostadsnära park. Undantaget är bostadsområden kloss an befintliga parkmiljöer såsom Färjenäs, Krokängsparken och Slottsberget, som har god tillgång. Eriksberg, de inre delarna av Sannegårdshamnen och stora delar av Lindholmen har dock mer än 500 meter till bostadsnära park. På centrala Lindholmen tillkommer under 2022 en skyfallspark som förbättrar tillgången till bostadsnära park för de närmast boende. Även Frihamnen har brist på bostadsnära park idag, men parkdelarna är under utveckling vilket kan förbättra tillgången till bostadsnära park.

Ett liknande mönster finns för området när det gäller tillgång till stads- och stadsdelspark men där har Eriksberg god tillgång med dess närhet till Färjenäs- och Krokängsparken. Samtidigt har i princip hela Sannegårdshamnen samt de södra delarna av Lindholmen brist. De norra delarna av Lindholmen anses ha god tillgång på grund av sin närhet till Keillers park. I Frihamnen finns den nyss invigda stadsparken Jubileumsparken med sina tio hektar, som även ökar tillgången till stadspark för boende på östra och centrala Lindholmen.

Livsvillkor och hälsa

Norra Älvstranden ligger högt i socioekonomi och hälsa. Den självs kattade hälsan i området är mycket god och tillsammans med Södra Torslanda ligger området högst på Hisingen. Lindholmen har en mycket hög dagbefolkning av både arbetande och studenter. Därför är det i sammanhanget viktigt att förtydliga att statistiken inom det här temat för mellanområdet gäller nattbefolkningen. Studenters livsvillkor och hälsa, exempelvis den psykiska hälsan,

är en viktig fråga att arbeta med. Men för att göra det behöver vi utgå ifrån annan statistik.

Ekonomi

Medelinkomsten i mellanområdet Norra Älvstranden är mycket hög hos både kvinnor och män. Endast Södra Torslanda och Björlanda ligger högre på Hisingen. Eriksberg har en högre medelinkomst, detta beror till stor del på den höga andelen studenter på Lindholmen. Norra Älvstranden är det område där boende i åldern 75-84 år har högst inkomst på Hisingen, jämfört med samma åldersgrupp i andra områden. Det gäller både män och kvinnor.

Enligt de senaste siffrorna är det en låg andel av barnhushållen i området som lever i relativ fattigdom. Majoriteten av dem bor i Eriksberg. Läs mer om begreppet och jämför med övriga områden på Hisingen i avsnittet Hela Hisingen.

Utbildning och arbete

93 procent av eleverna i årskurs nio på Norra Älvstranden är behöriga till yrkesprogram på gymnasiet, vilket är en av de högsta siffrorna i Göteborg. Det är ingen skillnad mellan de två primärområdena. Den vuxna befolkningen har en mycket hög utbildningsnivå. Nästan hälften av de vuxna invånarna har eftergymnasial utbildning på tre år eller längre. Det är den högsta siffran på Hisingen. Andelen med endast förgymnasial utbildning är mycket låg. Utbildningsnivån för den vuxna befolkningen på Lindholmen är något högre än i Eriksberg, men skillnaderna är inte stora.

Även förvärvsfrekvensen är mycket hög bland vuxna på Norra Älvstranden. Bland unga i åldern 18-24 år är den ungefär som snittet i Göteborg och högre i Eriksberg än på Lindholmen.

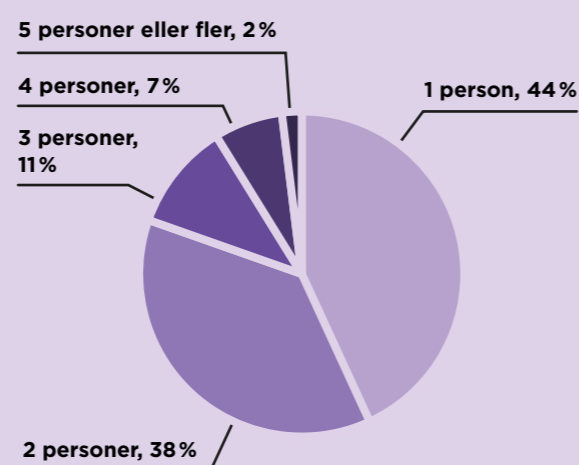
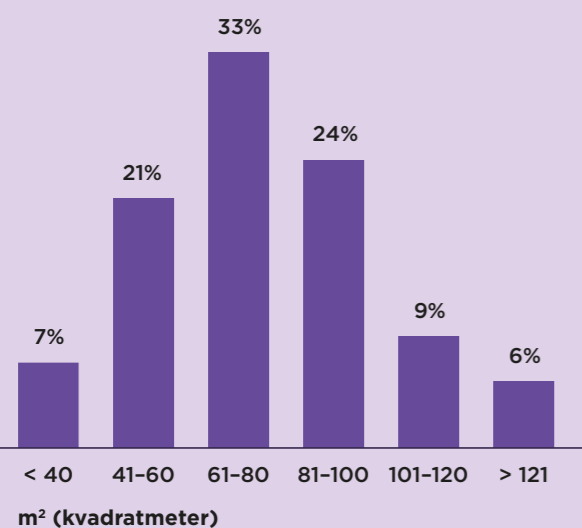
Barnens livsvillkor och hälsa

Andelen barn på Norra Älvstranden som inte är inskrivna på förskolan är något högre än snittet för Göteborg. Siffran beror på att just andelen ettåringar som inte är inskrivna är högre än medel. Bland de äldre barnen är det endast ett fåtal som inte är inskrivna. 15 procent av barnen i årskurs fem på Norra Älvstranden läser varje dag. 76 procent läser minst en gång i månaden, vilket är högre än snittet i Göteborg.

Boendesituation

Mellan Norra Älvstrandens två primärområden finns vissa skillnader när det gäller livsvillkor och hälsa. I Eriksberg består många hushåll av två vuxna. På

Stapeldiagrammet nedan visar fördelningen mellan olika bostadsstorlekar inom mellanområdet (2021).



Cirkeldiagrammet ovan visar fördelningen av hushållssammansättningen i området (2021).

	Norra Älvstranden	Hisingen	Göteborg
Antal invånare (2021)	14 500	166 400	587 500
Antal barnhushåll (2021)	1 300	19 900	65 200
Medelinkomst, 20-64 år (2020)	409 700 kr	333 400 kr	342 700 kr
Gymnasiebehörighet (2021)	92 %	83 %	83 %
Eftergymnasial utbildning, 3 år eller mer (2021)	44 %	31 %	35 %
Valdeltagande (2018)	89 %	81 %	84 %



Foto: Asbjörn Hansen

Lindholmen däremot finns många studentlägenheter, vilket gör andelen unga vuxna hög och andelen barn få. En mycket låg andel av befolkningen i hela mellanområdet bor trångt.

Delaktighet och tillit

I riksdagsvalet 2018 röstade en mycket hög andel av väljarna på Norra Älvstranden och siffran är väldigt lik i båda primärområdena Eriksberg och Lindholmen. Även tilliten i området ligger, tillsammans med mellanområdena Björlanda och Södra Torslanda, högst på ön. Bland vuxna på Norra Älvstranden bedöms en mycket liten andel vara socialt isolerade. I hela Göteborg ligger endast Älvsborg lägre.

Fritid och föreningsliv

Ungas upplevelse

86 procent av pojkarna och 71% av flickorna är nöjda med sin fritid på Norra Älvstranden. Pojkarnas andel ligger en bit över Göteborgssnittet och flickornas något under. 63 procent av pojkarna och 46 procent av flickorna är medlemmar i en förening, grupp eller särskild grupp. Det placerar pojkarna över Göteborgssnittet och flickorna under.

Bland de största hindren för barn och unga att delta i olika fritidsaktiviteter är enligt dem själva att det är för få fritidsaktiviteter att välja på. Tydligast märks detta hos pojkar. På Norra Älvstranden är det också

lägst andel flickor i hela Göteborg, som uppger sig ha tid att delta i fritidsaktiviteter de har lust till. Få av flickorna tycker också att det är enkelt att ta sig till och från fritidsaktiviteter.

Föreningsliv

Föreningslivet på Norra Älvstranden är varierat med en mångfald av föreningar: idrottsföreningar, föreningar som driver museum, kulturföreningar, seniorföreningar och samverkansföreningar. Exempelvis har Varvshistoriska föreningen i Göteborg sin verksamhet på Lindholmen. Föreningen har bland annat som målsättning att sprida kunskap om skeppsvarvens historia i Göteborg.

I de bidragsgodkända barn- och ungdomsföreningarna är det fler pojkar än flickor i åldersgruppen 7–25 år som är medlemmar. Mellanområdet har förhållandevis många bidragsgodkända seniorföreningar. I dem är det mer än dubbelt så många män än kvinnor som är medlemmar.

Platser och aktiviteter

På Norra Älvstranden finns en kommunal mötesplats, mötesplats Vintergatan, för barn och unga i alla åldrar. Här samsas kommunal verksamhet, föreningar och organisationer i samma lokaler.

Färjenäsparken är en välbesökt park med promenadstråk och flera olika lek- och aktivitetsytor. I parken finns till exempel en av Hisingens största lekplatser, ett uteklassrum, en motions slinga, utomhusgym,

fotbollsplan, skejtpark, plan för streetbasket och utsikts- och picknickplatser med anlagda grillkär. Det pågår en också utveckling av Färjenäsparken till stadspark för evenemang och rekreation. Parken ska bli en mötesplats för alla åldrar med lekområden, grönområden, samvaroytor och evenemangsytor.

På Lindholmen finns Teater Aftonstjärnan och Backa Teater, som båda är populära mötesplatser och välkända teatrar. På Aftonstjärnan bedriver även ett antal föreningar verksamhet. Backa teater har en bred repertoar och där bjuds många ungdomar på teater under skoltid. I nära anslutning till Varvshistoriska föreningen ligger även Radiomuseet.

Lundbystrandshallen är en kommunal idrottsanläggning, som finns på Lindholmen i en tidigare varvs-lokal. Den består av fem innebandy- och handbollsplaner med fullmått. Platsen är mycket populär och ett flertal föreningar på Hisingen och övriga Göteborg bedriver sin verksamhet där. På Lindholmen finns även en av få curlinghallar i Sverige.

I Jubileumsparken kan du bada, basta, simträna, prova på segling, odla, leka och lära i uteklassrummet eller strosa längs vattnet. Där anordnas också tillfälliga aktiviteter under hela året, men i huvudsak under sommarsäsongen.

Magasinet i Frihamnen är en mötesplats för actionsport som drivs av en förening. Aktiviteterna är bland annat skateboard och kickbike.

Trygghet

På Norra Älvstranden uppger 95 procent att de är trygga i sitt bostadsområde. Det är näst högst på Hisingen, efter Södra Torslanda. 27 procent uppger att de upplever otrygghet utomhus, vilket är den lägsta andelen på Hisingen.

Dock finns det platser som ibland kan upplevas otrygga. Det gäller framför allt platser som blir folktomma kvällstid. I vilken utsträckning otryggheten upplevs kan skilja sig åt beroende på var personen bor, befinner sig, tidpunkt eller händelser som inträffar på platsen. Förekomsten av narkotika, samlingar av ungdomar och unga vuxna eller buskörning kan vara anledning till känslan av upplevd otrygghet.

Lindholmen är ett område med stora skillnader mellan dag- och nattbefolkning. Här är det cirka 5 000 personer som rör sig dagligen genom arbetspendling och gymnasie studenter. När verksamheterna och skolorna stänger för dagen minskar också rörelsen kvällstid, vilket skapar både plats och tillfälle för samlingar av ungdomar och unga vuxna, narkotikahandtering och annan typ av brottslighet. Detta bidrar till den upplevda otryggheten i området bland boende och personer som befinner sig i området framför allt kvällstid. Här finns en ökad risk för att exponeras för kriminalitet utifrån de brott som sker i området, det gäller framför allt ungdomar.

Monsungatan är en plats som boende ibland upplever som otrygg, då i samband med att det förekommer buskörning och en viss narkotikahandtering.

Utmaningar

Bostäder, service, mobilitet

- » Säkra och trygga gång- och cykel-kopplingar, med särskilt fokus på barn och unga, behöver stärkas för att binda samman områdets olika delar med varandra och med närliggande områden. Detta för att skapa en bättre tillgänglighet till service, skola/förskola och fritidsverksamhet. Lundbyleden och Göta älv är exempel på fysiska barriärer som försvårar för rörelse och samspel mellan områden.
- » För att minska risken för en ökad känsla av odslighet och otrygghet på Lindholmen behöver en bättre blandning mellan bostäder och verksamheter tillskapas i samband med utvecklingen av området.
- » Under kommande utbyggnadstid av både Frihamnen och Lindholmen behöver trygghets- och vardagslivsperspektivet särskilt beaktas för att minimera påverkan för de som bor, verkar och vistas i områdena redan idag.

Livsvillkor och hälsa

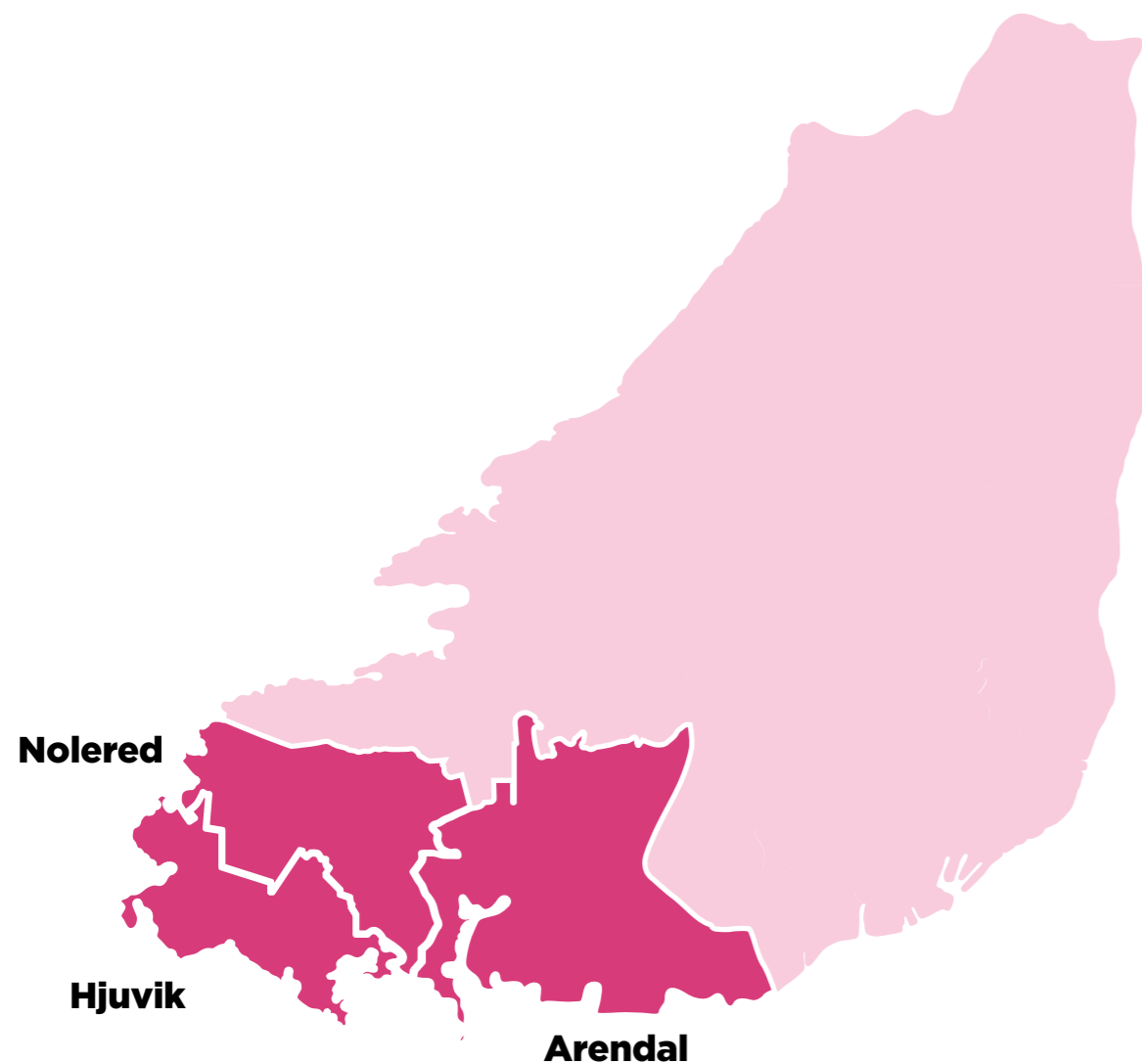
- » Det finns utmaningar kopplat till livsvillkor och hälsa i Norra Älvstranden men de är mer av generell karaktär, se därför utmaningarna i avsnittet *Hela Hisingen*.

Fritid och föreningsliv

- » Flickor är mindre nöjda med sin fritid. Förvaltningen behöver öka kunskapen om de hinder som flickor upplever och hur de kan överbyggas.

Trygghet

- » Utveckla informationsinhämtningen för att få en mer heltäckande lägesbild och en bättre förståelse för den upplevda tryggheten. Detta gäller inte minst minoritetsgrupper. Mer information innebär ett bättre underlag för analys och insatser i trygghetsarbetet framåt.
- » Aktivt arbeta med goda förebilder och positivt bemötande gentemot barn och unga i våra verksamheter och föräldrastödjande insatser för att skapa goda sammanhang för barn och unga att växa upp i.
- » Tidig identifiering, samt tidiga och samordnade insatser för barn och unga i behov av stöd.
- » Utveckla platssamverkan med andra aktörer utifrån aktuell lägesbild, för att öka den upplevda tryggheten och minska brottslighet.
- » Utveckla samverkan med andra förvaltningar vilka har ansvar för den fysiska miljön, för att åtgärda brister i den fysiska miljön som kan påverka boendes upplevda trygghet.



Mellanområdet Södra Torslanda

- » Den självskattade hälsan är mycket god i Torslanda.
- » Här finns de populära baden Tumlehedsbadet och Hästeviksbadet.
- » Det finns ett starkt föreningsliv med mycket idrottsföreningar, liksom kulturhuset Vingen där flera verksamheter samsas.

I Arendal finns Skandinavien största hamn

Södra Torslanda

Södra Torslanda är ett stort område med havskust, industriområden, landsbygd, naturområden och lite stadsbebyggelse. Mellanområdet ligger högst vad gäller hälsoutfall på hela Hisingen.

Bostäder, service, mobilitet och grönområden

Mellanområdet har tre primärområden: Arendal, Hjuvik och Nolered. Torslanda var tidigare en egen kommun, men införlivades 1968 med Göteborgs Stad. Det är anledningen till att många invånare här har en Torslandaidentitet, snarare än en Göteborgsidentitet.

Bostäder

Nästan 78 procent av bostadsbebyggelsen i Södra Torslanda består av småhus. Arendal är ett stort industri- och verksamhetsområde med endast ett 80-tal boende. Där arbetar drygt 30 000 personer på raffinaderier, logistikcenter, industrier som Volvo och i Göteborgs Hamn. Hjuvik präglas av en lång kuststräcka, vilket de boende i området ser som en positiv kvalitet. Här består bostadsbebyggelsen till största del av småhus med äganderätt. Det saknas mindre och billiga lägenheter, vilket efterfrågas av områdets unga.

Amhult har till stor del relativt ny bebyggelse och majoriteten av Södra Torslandas flerbostadshus, med både hyresrätter och bostadsrätter. Här låg tidigare Torslanda flygplats, som var i drift 1923–1977. Därefter kom mindre industrier och logistikverksamhet att etablera sig i området. Runt år 2001 byggdes de första bostäderna. De har sedan följts av fler bostäder, verksamheter och service. Amhults flygtorn finns bevarat från tiden då området var flygplats.

I primärområdet Nolered ingår centrala Torslanda, som byggdes ut under 1960–70-talet med främst

bostadsrätter, radhus och villor. Torslandas centrumbebyggelse är lokaliserad kring Torslanda torg, där finns även ett antal flerbostadshus med bostadsrätter. I övrigt dominerar bebyggelsen av småhus. För centrala Torslanda och Amhult finns Program för centrala Torslanda, som antogs i juni 2019. Där anges att Torslanda ska utvecklas med småstads-kvaliteter. Här planeras 150–220 nya bostäder i blandade upplåtelseformer.

Lokal och social service

I mellanområdet finns tre grundskolor och flertalet förskolor, varav de flesta är lokaliserade i den västra delen. Dock saknar mellanområdet gymnasieskola.

I Hjuvik finns ett begränsat utbud av lokal service, som handel och vård. Här saknas också skola för årskurs sju till nio samt vård- och omsorgsboende. I Amhults Centrum och vid Torslanda torg finns lokal service med bland annat matbutiker, vårdcentraler och apotek, som även försörjer Hjuviksborna. Här finns också mellanrådets två skolor för årskurs sju till nio. I centrala Torslanda planeras dessutom ny skola, idrottshall och simhall.

Arendal saknar social och lokal service bortsett från några restauranger i hamnområdet.

Mobilitet

I Södra Torslanda är bilnehavet stort, med 405 bilar per tusen personer år 2021. Göteborgsnittet var samma år 285 bilar per tusen personer. Behovet av att bygga ut kollektivtrafiken är stort, bland annat mellan Arendal och Biskopsgården. I Hjuvik önskar de boende mer lokala linjer in i bostadsområdena. I centrala Torslanda och Amhult består kollektivtrafiken av både lokalbussar och expressbussar, men direktkopplingar till exempelvis Biskopsgården saknas.

Genom mellanområdet löper Väg 155 och blir en barriär särskilt under morgnarnas och eftermiddagarnas rusningstrafik. Då uppstår vanligen köbildning från och till färjeläget vid Lilla Varholmen i Hjuvik, varifrån färjorna går över till öarna i Öckerö

kommun. Köbildningen påverkar även kollektivtrafiken, som bitvis saknar eget körfält. Trafikverket tog i juni 2021 fram en åtgärdsvalsstudie för vägen, där särskilt kopplingen till öarna i Öckerö kommun undersökts.

I Amhult och Torslanda är Kongahällavägen en barriär då den skär rakt genom områdena. Här finns önskemål om att förbättra trafiksituationen och att bygga ut gång- och cykelkopplingar i och mellan områden. I Arendal utgör industriområdet en barriär mellan Södra Torslanda och Biskopsgården. Göteborgs hamn i Arendal är Skandinavien största och hanterar mer gods per år än Sveriges andra hamnar tillsammans. Även i Sörred finns ett stort logistikområde.

Grönområden

Södra Torslanda har stor brist på bostadsnära park. Primärområdena Arendal och Hjuvik har stor brist och saknar tillgängliga grönområden. I Nolered råder också stor brist med undantag av bostadsområden längs Kongahällavägen samt i Amhult. När det gäller tillgång till stadsdels- och stadspark saknar Södra Torslanda detta helt.

Livsvillkor och hälsa

I Södra Torslanda upplever 82 procent av den vuxna befolkningen i området att de har en god hälsa. Det är bland de högsta siffrorna på Hisingen.

Ekonomi

Den disponibla medelinkomsten ligger på 440 500 kronor, vilket är högt jämfört med snittet i Göteborg. Boende i Södra Torslanda i åldern 65 år och äldre har i snitt 300 000 kronor i disponibel inkomst. Kvinnor har betydligt lägre medelinkomst i förhållande till män. Skillnaderna är mindre i lägre åldrar, 20–30 år. I åldern 45 år har männen 180 000 kronor mer än kvinnorna. Skillnaderna består genom livet och vid 75 års ålder är skillnaden över 100 000 kronor.

Enligt de senaste siffrorna lever 3,4 procent av hushåll i Södra Torslanda med barn under 18 år i relativ fattigdom. Läs mer om begreppet och jämför med övriga områden på Hisingen i avsnittet *Hela Hisingen*.

Utbildning och arbete

Av elever boende i Södra Torslanda är det 96 procent av eleverna i årskurs nio behöriga till yrkesprogram på gymnasiet. Det är en hög andel, jämfört med andra områden på Hisingen och sett till hela Göteborg. I Södra Torslanda har cirka en tredjedel, ca 37 procent, av de vuxna hög utbildningsnivå. Det är exakt snittet för Göteborg. Kvinnor har en högre utbildningsnivå i förhållande till män, 43 procent i förhållande till 32 procent.

Förvärvsfrekvensen i området är hög, hela 91 procent i åldern 25–64 år. Antalet förvärvsarbetande kvinnor är något högre jämfört med männen. I Södra Torslandas tre primärområden ligger förvärvsfrekvensen bland unga i ålder 18–24 år på mellan 60 och 75 procent, där primärområde Arendal står för den högsta andelen.

Barnens livsvillkor och hälsa

Andelen barn i Södra Torslanda som är inskrivna på förskolan är hög, med enbart cirka 10 procent av alla barn ett till fem år som inte var inskrivna 2020. Vid fem års ålder är nästan samtliga barn inskrivna. 16 procent av barn i årskurs fem läser böcker varje dag. 80 procent läser böcker någon gång i månaden och 20 procent läser aldrig böcker. Barnavårdscentralens språkscreening visar att språkutvecklingen hos barn i Södra Torslanda är god, utifrån att över 90 procent på BVC blev godkända

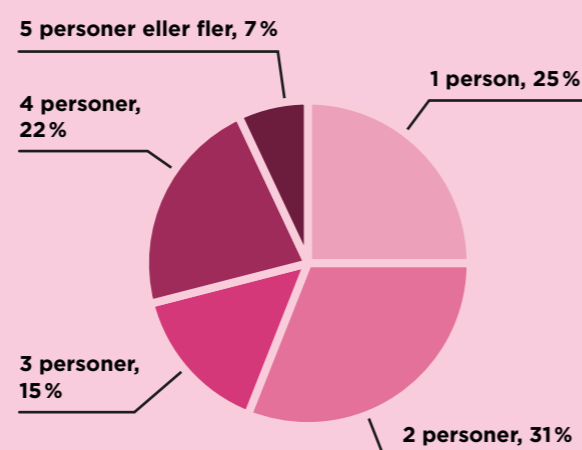
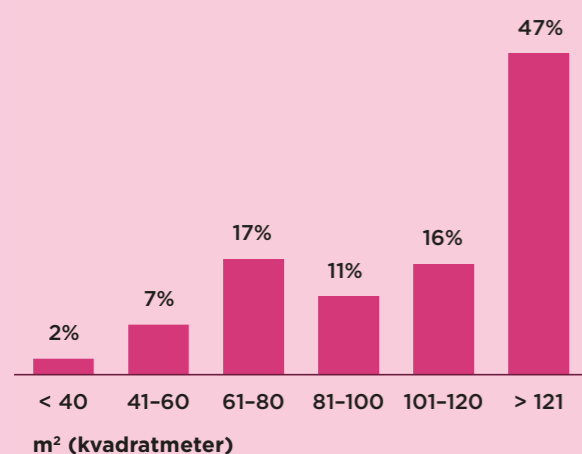
Boendesituation

Enbart 24 procent av hushållen i Södra Torslanda är ensamhushåll och två procent av befolkningen bor trångt. Det är bland den lägsta andelen på Hisingen.

Delaktighet och tillit

I riksdagsvalet 2018 röstade 91 procent av väljarna i mellanområdet. 80 procent uppger att de känner tillit till andra människor. Det är också en mycket liten andel som uppger att dom är socialt isolerade i Södra Torslanda.

Stapeldiagrammet nedan visar fördelningen mellan olika bostadsstorlekar inom mellanområdet (2021)



Cirkeldiagrammet ovan visar fördelningen av hushållssammansättningen i området (2021).

	Södra Torslanda	Hisingen	Göteborg
Antal invånare (2021)	18 200	166 400	587 500
Antal barnhushåll (2021)	2 700	19 900	65 200
Medelinkomst, 20-64 år (2020)	498 500 kr	333 400 kr	342 700 kr
Gymnasiebehörighet (2021)	93 %	83 %	83 %
Eftergymnasial utbildning, 3 år eller mer (2021)	36 %	31 %	35 %
Valdeltagande (2018)	91 %	81 %	84 %



Foto: Åsa Henskog

Fritid och föreningsliv

Ungas upplevelse

Många är nöjda med sin fritid i Södra Torslanda, 78 procent av flickorna och 86 procent av pojkarna. Det är en av de högsta siffrorna i Göteborg. 73 procent av både flickor och pojkar är medlemmar i en förening, vilket också är högt sett till hela Göteborg särskilt vad gäller flickor. Flickor och pojkar upplever färre hinder att delta i fritidsaktiviteter än Göteborgs-snittet, förutom när det gäller ekonomi. Där upplever färre pojkar än snittet att det finns många aktiviteter som är gratis eller lagom dyra.

Föreningsliv

I mellanområdet finns ett starkt föreningsliv och många barn och unga här är medlemmar i en förening. Här finns nästan dubbelt så många bidragsgodkända barn- och ungdomsföreningar, som i exempelvis Backa och Biskopsgården. Det är ett fåtal fler flickor än pojkar som är medlemmar. I området finns i princip bara idrottsföreningar, med allt från fotboll, handboll och innebandy till ridsport och kampsport. Det finns också ett fåtal bidragsgodkända seniorföreningar. Här är lokaler en viktig fråga. Sport- och idrottshallarna är tätt bokade och flera föreningar har underlag för att utöka sin verksamhet, men inte möjlighet på grund av för bristen på hallar.

Platser och aktiviteter

I kulturhuset Vingen vid Amhults torg finns den kommunala mötesplatsen Runt hörnet för ungdomar.

Här ryms också kulturaktiviteter, konferenslokaler, bio, teater, sång, musikkvällar, föredrag, dans, bio, café och restaurang. Kulturhuset drivs av en förening. I huset finns också bibliotek, kulturskola och andra föreningar.

Den kommunala mötesplatsen Runt hörnet riktar sig till barn och unga i åldern 3–16 år och har öppet fem dagar i veckan. Verksamheten når 40 procent flickor och 60 procent pojkar. Vilket är liknande siffror som de mötesplatser på Hisingen som når flest flickor. I dialoger önskar unga fler mötesplatser i området.

Torslandavallen ligger i södra delen av mellanområdet. Här finns en elvamannaplan med konstgräs och en elvamannaplan med naturgräs. I anslutning till dessa ligger också Torslandahallen, där Torslanda handbollsklubb har driftansvar och erbjuder det mesta av sin verksamhet. I anslutning till Torslandaskolan ligger också Nya Torshallen.

Södra Torslanda angränsar till havet och här finns både Tumlehedsbadet och Hästeviksbadet. I Sörred finns simhallen Sörredsbadet, som drivs av en förening, och Torsviken, som är ett fågellandskap som vallats in av muddermassor och dagvatten från närliggande industrier. Torsviken är ett Natura 2000-område för bevarandet av vilda fåglar.

Trygghet

I Södra Torslanda uppger 98 procent att de är trygga i sitt bostadsområde, det är högst andel på Hisingen. 33 procent uppger att de upplever otrygghet utomhus vilket är bland de högre andelarna på Hisingen.

Dock finns det platser som ibland kan upplevas otrygga. I vilken utsträckning otryggheten upplevs kan skilja sig åt beroende på var personen bor,

befinner sig, tidpunkt eller händelser som inträffar på platsen. Förekomsten av narkotikahandling, samlingar av ungdomar och störande motorburen ungdom samt viss brottslighet uppges vara anledning till upplevd otrygghet.

Utmaningar

Bostäder, service, mobilitet

- » För att underlätta vardagslivet och minska behovet av att resa till andra områden behöver det lokala serviceutbudet stärkas i de västra delarna av Södra Torslanda.
- » För att öka möjligheten för fler att kunna bo kvar i området eller flytta till området behövs en större blandning av upplåtelseformer och bostadsstorlekar.

- » För att öka tillgängligheten till mötesplatser och skola/förskola, särskilt för barn och unga, behöver det kollektivtrafiken och gång- och cykelnätet utvecklas och utformas säkert. Kollektivtrafikkopplingar mellan Torslanda och Biskopsgården behöver stärkas för att öka tillgängligheten mellan bostadsområden och arbetsplats-områden.

- » Kongahällavägens och väg 155:s fysiska barriäreffekter behöver minska för att öka trafiksäkerheten samt stärka kopplingar till grönska- och rekreationsområden samt arbetsplatsområden.

Livsvillkor och hälsa

- » Det finns utmaningar kopplat till livsvillkor och hälsa i Södra Torslanda men de är mer av generell karaktär, se därför utmaningarna i avsnittet *Hela Hisingen*.

Fritid och föreningsliv

- » Stötta föreningsliv och civilsamhälle att bibehålla och utveckla sin verksamhet i området samt ta lärdom av väl fungerande verksamhet.
- » Det är ett högt tryck på idrottshallar och brist på lokaler vilket är en förutsättning för att bedriva verksamhet.

Trygghet

- » Utveckla informationsinhämtningen för att få en mer heltäckande lägesbild och en bättre förståelse för den upplevda tryggheten. Detta gäller inte minst minoritetsgrupper. Mer information innebär ett bättre underlag för analys och insatser i trygghetsarbetet framåt.
- » Aktivt arbeta med goda förebilder och positivt bemötande gentemot barn och unga i våra verksamheter och föräldrastödjande insatser för att skapa goda sammanhang för barn och unga att växa upp i.
- » Tidig identifiering, samt tidiga och samordnade insatser för barn och unga i behov av stöd.
- » Utveckla platssamverkan med andra aktörer utifrån aktuell lägesbild, för att öka den upplevda tryggheten och minska brottslighet.



Mellanområdet Tuve-Säve

- » I Tuve växer befolkningen och det varierade boendeformerna möjliggör för en blandad befolkning att bo här.
- » Det finns många stora föreningar och flest seniorföreningar på hela Hisingen.
- » Området ligger ungefär på Göteborgssnittet i hälsoutfall och socioekonomisk statistik med det skiljer sig åt mellan Tuve och Säve.

Här finns stora delar av Hisingen-parken med sin varierade natur

Tuve-Säve

Det här är ett vidsträckt område med alltifrån nybyggnationer, förortskaraktär och stadsdelstorg till ren landsbygd och naturområden. Här varierar även livsvillkor och hälsa, även om de över lag ligger på stadens snitt.

Bostäder, service, mobilitet och grönområden

Bostäder

Tuve-Säve har en varierad prägel och de två primär-områdena Tuve och Säve. Tuve står för förortskaraktären och stadsdelstorget, medan landsbygden finns i Säve. Där är avstånden långa och service saknas till stor del. I mellanområdet pågår flera stadsutvecklingsprojekt och befolkningen växer kontinuerligt.

Tuve Centrum ligger på cykelavstånd, cirka fyra kilometer, till Backaplan. Variationen av boende- och ägandeformer är relativt stor i området, vilket leder till en blandad befolkning. Samtidigt finns en segregation mellan bostadsområdena med hyresrätter och de med bostadsrätter eller äganderätter. Andelen barn, ungdomar och pensionärer är något högre i Tuve än i Göteborg som helhet. För unga vuxna och äldre finns brist på mindre bostäder. Exempelvis finns en hög andel ensamstående äldre i småhus, jämfört med genomsnittet för Göteborg, vilket kan skapa en inlåsningseffekt och öka efterfrågan på exempelvis trygghetsbostäder. Andelen äldre över 80 år kommer att öka med 17 procent i området fram till 2029. I centrala Tuve finns samtidigt viss nyproduktion av lägenheter, liksom komplettering med cirka 200 nya småhus kring det gamla rasområdet där ett jordskred inträffade i november 1977.

Säve samhälle är beläget nio kilometer från både Kungälv och Backaplan. I jämförelse med andra områden har Säve inte förändrats nämnvärt sedan införlivningen med Göteborg 1967. Den fysiska

strukturen är densamma. Primärområdet har ett ensidigt bostadsbestånd, där drygt 90 procent är eget ägande. Området har mycket få hyreslägenheter och bostadsrätter. Här finns en högre andel äldre i småhus jämfört med Tuve och i princip ingen nyproduktion av lägenheter.

Vissa boende i Säve upplever ett missnöje och har en känsla av bortglömdhet; att de inte är en del av staden och får del av dess satsningar och utvecklingsprojekt. Detta kan samtidigt vara en delförklaring till att det på orten finns en känsla av sammanhållning och hög social kontroll. Invånarna känner varandra, hjälps åt och går samman för att värna bygden.

Lokal och social service

I mellersta Tuve finns en väl utbyggd lokal service kring Tuve torg, som renoverades för drygt tio år sedan. Här finns bland annat två livsmedelsaffärer, posthantering, restaurang, kiosk, bageri och frisör. Tidigare kundundersökningar från Göteborgslokaler har visat att Tuveborna är bland de som är mest nöjda med sitt lokala torg. Längs den pågående nybyggnationen vid Gunnestorpsvägen möjliggörs för lokaler i bottenvåningarna vilket kan bidra till att sprida ut och öka den privata servicen och samtidigt skapa fler stråk för möjligheter till samspel.

Runt torget finns också social service med flertalet nybyggda förskolor, öppen förskola, vård- och omsorgsboende, bibliotek, mötesplats för äldre, mötesplats för unga, vårdcentral och tandvård. En ny

grundskola för årskurs fyra till nio, Glöstorpskolan. Planering pågår också för nybyggnad och tillbyggnad av Gunnestopskolan och Tängenskolan, som behöver ta emot fler elever allteftersom Tuve växer. Norra och södra Tuve saknar lokal service.

I Säve finns viss kommersiell service samlad runt Säve station och Bärby Korsväg, men den är som helhet bristfällig. Därmed finns inte samma givna samlingsplatser som i Tuve. Livsmedelsbutik saknas och Säveborna är på grund av sitt läge delvis orienterade mot Kungälv för vardagshandel och inköp, vilket också bidrar till områdets identitet. Primärområdets offentliga service finns i form av samlingslokalen Bärby bygdegård, Bärbyskolan och tre förskolor. En

del av barnen går i skolor i Kungälv-Kärna och i Björlanda.

Mobilitet

Tuve ligger som en enklav, avskild från närliggande områden, med Tuvevägen i öster, stora grönområden i väster och söder och åkerlandskapet i norr. Större delen av primärområdet är så gott som helt matat från en gata, Finlandsvägen. Med bil kan Tuve anses svårtillgängligt. Det trafikseparerade systemet med återvändsgränder skapar stora omvägar, samtidigt som det ger trygga bostadsgårdar. Här finns dock ett väl utbyggt gång- och cykelnät, något som till stora delar saknas i Säve. Tuve har också god kollektivtrafik och en stombusslinje som kopplar ihop området med centrala Hisingen.

Säve är Kongahällavägen ortens ryggrad och kopplar ihop området mot Tuve, Kungälv och Torslanda. Samtidigt är vägen en stor trafikbarriär, då bebyggelsen återfinns på båda sidor av vägen. Detta gäller inte minst i Säve samhälle, som är relativt tätbebyggt. Kollektivtrafiken i Säve är bristfällig med anropsstyrd trafik på vissa linjer och utan snabba linjer mot centrala Göteborg.

Grönområden

I Tuve har Grinne-kullen, Östra Gunnesgårde samt Tängenområdet god tillgång till bostadsnära park medan Arvesgårde, Håkansdal, Västra Gunnesgårde, Norumshöjd, Norumsgårde, Petters hage och Almhöjdsvägen har dålig tillgång. Även norra Tuve norr om Holmvägen mot Säve har dålig tillgång. Därtill har hela södra Tuve med bostadsbebyggelsen i Bäckedalen samt verksamhetsområdena vid Tuvevägen brist. När det kommer till stads- och stadsdelspark är bilden av brist respektive tillgång mer entydig då hela Norra Tuve från Norumsgårde och Tängenområdet har brist på denna parktyp medan södra Tuve, med dess närhet till Hisingsparken, har god tillgång.

Utbildning och arbete

84 procent av eleverna i årskurs nio i Tuve-Säve är behöriga till yrkesprogram på gymnasiet, vilket är ungefär som snittet för Göteborg. Det finns skillnader mellan primärområdena, där andelen gymnasiebehöriga är högre i Säve än i Tuve.

I hela mellanområdet har cirka 26 procent av befolkningen minst treårig eftergymnasial utbildning, vilket är lägre än medel för Göteborg. Det skiljer inte nämnvärt mellan primärområdena, utan störst skillnader finns mellan män och kvinnor. Inom gruppen kvinnor finns en betydlig högre andel högutbildade.

Förvärvsfrekvensen bland vuxna 25-64 år i Tuve-Säve är lite högre än snittet för Göteborg och Hisingen. Vi kan också se att andelen förvärvsarbete är lite högre i Säve än i Tuve, men bland unga i åldern 20-24 år gäller det omvända.

Barnens livsvillkor och hälsa

Andelen ett- till femåringar i Tuve-Säve som inte är inskrivna på förskolan är lite lägre än snittet för Göteborg. Andelen femåringar som inte är inskrivna på förskolan är dock något högre än snittet. En god språkutveckling bidrar till att barns chanser att lyckas i skolan ökar. Barnavårdscentralens språkscreening visar att språkutvecklingen verkar vara god hos 2,5- åringar. Drygt 80 procent klarade testet utan anmärkning 2020. Siffrorna bör dock ses i ljuset av att en del boende i Säve orienterar sig mot andra områden, och därför också väljer andra barnavårdscentraler. I Tuve ligger antalet tänder hos tre till sexåringar med manifesterad karies lite under snittet i jämförelse med övriga områden på Hisingen.

Barn i årskurs fem, som bor i Tuve-Säve, läser i hög grad. Cirka 90 procent läser minst en gång i månaden och cirka 27 procent läser varje dag, vilket är bland de högsta siffrorna på Hisingen.

Boendesituation

Tuve-Säve har en relativt låg andel trångbodda, men skillnader finns mellan primärområdena. Majoriteten av mellanområdets trångbodda personer finns i Tuve, vilket är en konsekvens av skillnaden i boendetyperna mellan områdena.

Delaktighet och tillit

I riksdagsvalet 2018 röstade cirka 83 procent av väljarna i Tuve-Säve, vilket ungefär är snittet för Göteborg. Andelen röstande är högre i Säve än i Tuve. Om vi går ner på valdistriktsnivå är skillna-

Livsvillkor och hälsa

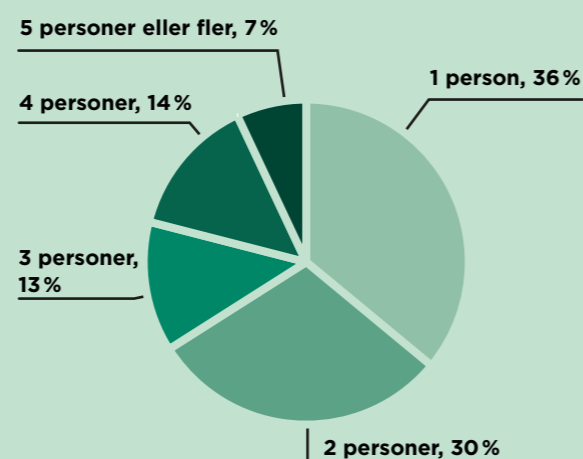
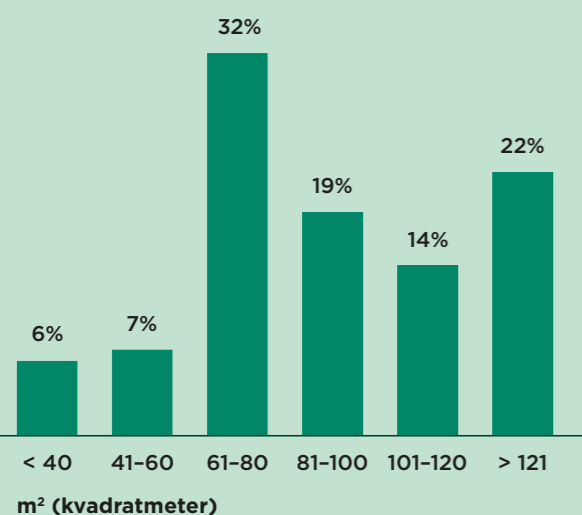
Tuve-Säve är ett stort geografiskt mellanområde som ligger ungefär på snittet i hälsoutfall och socioekonomisk statistik. Men det finns variationer. Till exempel ligger läsning högt jämfört med andra områden, medan den självskattade hälsan ligger lite lägre än snittet för Göteborg. Det finns skillnader mellan områdena Tuve och Säve, där Tuve har fler socioekonomiska riskfaktorer. Skillnaderna kan delvis förklaras med att primärområdenas olika karaktärer påverkar vilka grupper som flyttar hit.

Ekonomi

Kvinnor har en lägre medelinkomst än män och att skillnaderna stiger med åldern. I gruppen 30-44 år i Tuve har skillnaden exempelvis blivit drygt 100 000 kronor mellan kvinnors och mäns medelinkomst. Medelinkomsten för både män och kvinnor i Tuve-Säve är ungefär som snittet i Göteborg, cirka 329 000 kronor. Här kan vi även se skillnader mellan primärområdena, där Säve ligger över snittet i medelinkomst och Tuve under.

Enligt de senaste siffrorna var andelen barnhushåll i Tuve-Säve som lever i relativ fattigdom lägre än snittet i Göteborg. Majoriteten av dessa hushåll finns i Tuve. Läs mer om begreppet och jämför med övriga områden på Hisingen i avsnittet *Hela Hisingen*.

Stapeldiagrammet nedan visar fördelningen mellan olika bostadsstorlekar inom mellanområdet (2021).



Cirkeldiagrammet ovan visar fördelningen av hushållssammansättningen i området (2021).

	Tuve-Säve	Hisingen	Göteborg
Antal invånare (2021)	13 000	166 400	587 500
Antal barnhushåll (2021)	1 600	19 900	65 200
Medelinkomst, 20-64 år (2020)	355 300 kr	333 400 kr	342 700 kr
Gymnasiebehörighet (2021)	84 %	83 %	83 %
Eftergymnasial utbildning, 3 år eller mer (2021)	25 %	31 %	35 %
Valdeltagande (2018)	83 %	81 %	84 %

derna ännu större. Cirka 69 procent i valdistriktet Norumshöjd i Tuve röstade i riksdagsvalet 2018.

När det gäller tillit till andra människor ligger mellanområdet högre än snittet för Hisingen. Cirka sju procent av invånarna bedöms vara socialt isolerade, vilket är lite lägre än snittet och på samma nivå som Kvillebäcken och Södra Torslanda.



Foto: Bengt Nilsen

Fritid och föreningsliv

Ungas upplevelse

Cirka 80 procent pojkar och flickor i Tuve-Säve är nöjda med sin fritid, pojkar ligger strax under snittet för Göteborg och flickor en bit över. 61 procent av pojkarna och 53 procent av flickorna är medlemmar i en förening, grupp eller särskild grupp. Det är nära snittet i Göteborg. Flickor och pojkar upplever färre hinder att delta i fritidsaktiviteter

än Göteborgssnittet. Något färre, både flickor och pojkar, tycker sig ha mycket att välja på i området. Detta trots att Tuve-Säve är bland det områden med flest bidragsgodkända barn- och ungdomsföreningar på ön. Det är troligt att det skiljer sig åt mellan Tuve och Säve. Men eftersom rapporten *Barn och ungas fritid i Göteborg* inte redovisar statistik lägre än på mellan-områdesnivå vet vi lite om detta.

Föreningsliv

I Tuve-Säve finns flest bidragsgodkända seniorföreningar på hela Hisingen. De bedriver allt från stödverksamhet till sport och kulturbevarande aktiviteter. Tillsammans med Södra Torslanda ligger mellanområdet också på topp på ön när det gäller antalet bidragsgodkända barn- och ungdomsföreningar. Det finns dessutom fler medlemmar i föreningarna i området, än det finns barn och unga boende i åldrarna 7–25. I primärområdet finns många säregna idrottsanläggningar, som ishall, racketsportshall och golfbanor. Detta förklarar troligen delvis varför många reser till området för att utöva fritidsaktiviteter.

I Tuve finns idrottsföreningar med allt från racket-sport, minigolf, orientering och brottning till scouter och odlarföreningar. Det mesta är geografiskt centrerat kring Tuve.

Föreningslivet i Säve består till stor del av en idrottsförening och ett par ridsportsföreningar. Det finns också en träffpunkt för äldre, som bedrivs med volontärsatser från föreningslivet.

Platser och aktiviteter

I Tuve-Säve finns Hökälla, Skändlaberget och Hisingenparken. Naturområdet Hökälla sträcker sig längs Kvillebäcken mellan Backa och Tuve. På det cirka 65 hektar stora området finns våtmark betesmark, ängar och sumpskog. Artrikedomen av växter, fåglar och groddjur är stor. Norr om Hökälla, på gränsen mellan Tuve och Säve, ligger Skändlaberget. I det kuperade landskapet finns lämningar efter stenåldersjägare, gravfält från vikingatiden, 1800-talstorp och gårdsgårdar som löper kors och tvärs. I området finns också Hisingenparken. Den är Göteborgs största park och sträcker sig från Slättadamm upp till Kärrdalen och västra delarna av Tuve. Här huserar en av Hisingens två lantgårdar, liksom lekplatser och utegym.

Vid Tuve torg finns en sporthall, Tuvevallen och två gymnastikhallar i anslutning till Gunnestorpsskolan och Tängensskolan.

I hjärtat av Tuve ligger Kulturpunkten. Där samsas mötesplats för ungdomar, träffpunkt för äldre, bibli-

otek och kulturskolans verksamhet under samma tak. Här finns en större samlingsal och en del mindre mötesrum som används av det lokala föreningslivet. Mötesplatsen riktar sig i huvudsak till högstadiet och har två drop-in-tider, en kväll för planerad verksamhet och öppet var tredje helg. Mer än 85 procent av besökarna är pojkar.

Säve är ett glesbebyggt område med dåliga kollektivtrafikförbindelser och cykelbanor, vilket troligtvis ger begränsad tillgänglighet till fritidsaktiviteter för barn och unga. I närheten av Bärbysskolan i Säve ligger Bärby bygdegård. Bygdegården kan användas av både föreningar och boende för aktiviteter. I Säve finns ingen fast kommunal mötesplats, men en del verksamhet planeras i området terminsvis.

Trygghet

I Tuve-Säve uppger 94 procent att de är trygga i sitt bostadsområde. 30 procent uppger att de upplever otrygghet utomhus.

Dock finns det platser som ibland kan upplevas otrygga. I vilken utsträckning otryggheten upplevs kan skilja sig åt beroende på var personen bor, befinner sig, tidpunkt eller händelser som inträffar på platsen. Förekomsten av narkotikahandling, samlingar av ungdomar och unga vuxna eller buskörning kan vara anledning till känslan av upplevd otrygghet.

Norumshöjd är ett område som till och från upplevs som otryggt av boende, där förekommer det en viss narkotikahandling. Likaså finns det en upplevd otrygghet kopplad till samlingar av ungdomar med störande beteende och störande mopedtrafik.

Utmaningar

Bostäder, service, mobilitet

- » För att öka möjligheten för fler att kunna bo kvar i området eller flytta till området behövs en större blandning av upplåtelseformer och bostadsstorlekar, samt mellanboendeformer för äldre.
- » Ökad finmaskigheten i trafiknätet i centrala Tuve minskar biltrafikens barriäreffekter och ökar rörelsefriheten och trafiksäkerheten för gående och cyklister, särskilt för barn och unga.
- » För att underlätta vardagslivet i Säve behöver tillgången/tillgängligheten till såväl lokal service och fritidsverksamhet förbättras.
- » Minska barriäreffekten av Tuvevägen och Kongahällavägen för att öka tillgängligheten till bland annat Hökälla naturområde.

Livsvillkor och hälsa

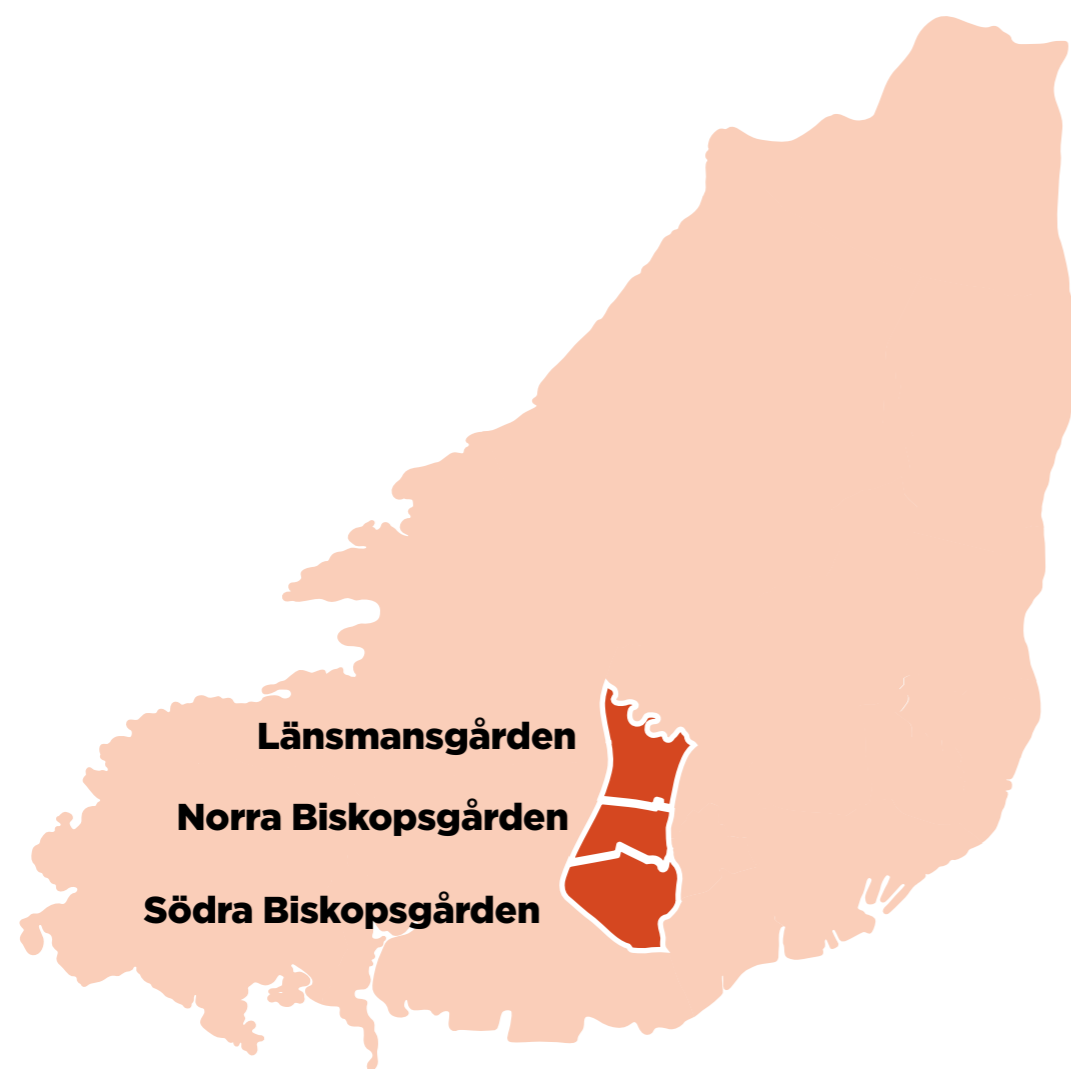
- » Inom Tuve-Säve finns områden där flera socioekonomiska riskfaktorer sammanfaller. Detta är en utmaning i sig och även en utmaning att det inte syns i statistiken på mellanområdesnivå. Hela mellanområdet har också låg självskattad hälsa.

Fritid och föreningsliv

- » Öka andelen flickor i den kommunala fritidsverksamheten.
- » Kunskapen behöver öka kring skillnader mellan Tuve och Säven och inom områdena för att göra relevanta insatser när det gäller fritid.

Trygghet

- » Utveckla informationsinhämtningen för att få en mer heltäckande lägesbild och en bättre förståelse för den upplevda tryggheten. Detta gäller inte minst minoritetsgrupper. Mer information innebär ett bättre underlag för analys och insatser i trygghetsarbetet framåt.
- » Aktivt arbeta med goda förebilder och positivt bemötande gentemot barn och unga i våra verksamheter och föräldrastödjande insatser för att skapa goda sammanhang för barn och unga att växa upp i.
- » Tidig identifiering, samt tidiga och samordnade insatser för barn och unga i behov av stöd.
- » Utveckla platssamverkan med andra aktörer utifrån aktuell lägesbild, för att öka den upplevda tryggheten och minska brottslighet.



Mellanområdet Västra Biskopsgården

- » Svarte Mosse är en populär mötesplats bland boende med sin lekplats, motionsspår och natur.
- » Här är trångbodheten hög och befolkningen ung.
- » Västra Biskopsgården är ett av två prioriterade områden utifrån socialförvaltningen Hisingens trygghetsarbete, som sker i samverkan med bostadsbolag och polis.

Här finns ett varierat föreningsliv med socialt engagemang för området

Västra Biskopsgården

Västra Biskopsgården består av tre primärområden med olika karaktär. Området har en majoritet flerbostadshus och service är främst lokaliserad till de lokala torgen. Den självskattade hälsan är den lägsta på hela Hisingen.

Bostäder, service, mobilitet och grönområden

Bostäder

Västra Biskopsgården rymmer primärområdena Södra och Norra Biskopsgården och Länsmansgården. Södra Biskopsgården byggdes under det senare 1950-talet. Exploateringen fortsatte sedan norrut med Norra Biskopsgården och Länsmansgården.

Norra Biskopsgårdens bostadsbestånd består idag till 90 procent av hyresrätter. Området har på senare år kompletterats med 150 blandade bostäder, i form av radhus, kedjehus, fyrbohus och en gruppbostad. Södra Biskopsgården har en stor andel invånare i gruppen 19–29 år jämfört med andra områden. Upplåtelseformernas fördelning i Södra Biskopsgården är likartad med den i Norra Biskopsgården, med drygt 75 procent hyresrätter och en större andel bostadsrätter. I Länsmansgården består bostadsbeståndet av drygt 20 procent bostadsrätter och 75 procent hyresrätter. I området har 90 bostadsrätter färdigställts vid Varmfrontgatan under senare år. Ett nytt utbyggnadsprogram föreslår cirka 4000 tillkommande bostäder inom Biskopsgården, varav cirka 1100 småhus och en omdaning av de större gatorna till stadsgator, för att minska dess barriäreffekter och öka folklivet.

Lokal och social service

I mellanområdet finns tre större torg: Värväderstorget i Södra Biskopsgården, Friskväderstorget i Norra Biskopsgården och Länsmanstorget i Länsmansgården. De har alla ett större utbud än

bara livsmedelsbutiker. De är också viktiga mötesplatser och servicepunkter för alla invånare och har därför stor betydelse för upplevelsen av trygghet och trivsel.

Värväderstorget är utpekad som tyngdpunkt i utbyggnadsplaneringen av staden. Förutom stadsdelens egna invånare besöker människor från Lundby och andra delar av Hisingen torget. Här finns utöver en god social service även livsmedelsbutiker, några restauranger och flera närbutiker. Den sociala servicen utgörs av apotek, folktandvård, vårdcentral, skola, träffpunkt för äldre, öppen förskola och medborgarkontor. I området finns Ryaskolan med förskoleklass upp till årskurs nio och sex förskolor. Under hösten 2022 kommer Statens servicecenter öppna ett nytt servicekontor på Värväderstorget. Här kan medborgarna få stöd i sina ärenden till Arbetsförmedlingen, Försäkringskassan, Pensionsmyndigheten och Skatteverket.

Även vid Friskväderstorget finns en relativt god lokal och social service med mataffär, restaurang och övrig handel, som även kompletteras av viss handel vid Väderbodarna på östra sidan av Sommarvädersgatan. Vid torget finns en vårdcentral och barnavårdscentral, men inte tandvård. I området finns också fyra förskolor och Sjumilaskolan med förskoleklass upp till årskurs nio.

Länsmanstorget är ett mindre torg med viss vardaglig service, såsom mataffär, restaurang, frisör och gym, men utan den breda sociala servicen. I Länsmans-

gården finns två grundskolor: Nya Skolan med förskoleklass upp till årskurs tre och Landmäreskolan med förskoleklass till och med årskurs tre. Här finns också gymnasiesärskolan Hökegården, med upptagnings-område för hela Göteborg.

Programförslaget för Biskopsgården föreslår även ett tiotal bostadsnära parker, gröna kopplingar och en ny stadspark. Vad gäller kommunal service föreslås cirka 70–78 avdelningar förskolor, en ny grundskola och en ny arena för idrott och kultur men dess lokalisering behöver utredas.

Mobilitet

Trots sitt centrala geografiska läge och med flera spårvagnslinjer mot centrala Hisingen, kan Västra Biskopsgården upplevas mentalt isolerat i förhållande till övriga Hisingen. Södra Biskopsgårdens koppling till Lundby är större än till Norra Biskopsgården. Invånare från detta primärområde använder sig av den service och det utbud som finns inom områdena Bräcke, Färjenäs och Eriksberg i Lundby. För att stärka kopplingarna mellan Södra Biskopsgården och Bräcke behöver fler barriäröverbryggande åtgärder komma till, framför allt över Yrvädersgatan och Sommarvädersgatan.

Det finns kommunikationsstråk mellan Läns-mansgården och Lundby. Då flera bostadsområden i Lundby vid stadsdelsgränsen saknar närbutiker söker sig boende till livsmedelsaffärerna vid Läns-mantorget. Behov som framkommer i bland annat medborgardialoger, är att kollektivtrafiken i norra delen av Biskopsgården behöver utvecklas för att flera ska få möjlighet att nå kusten för rekreation. För det behöver också gång- och cykelnät byggas ihop och utveckling av stadens hyrcykelsystem.

Grönområden

I princip hela primärområdet södra Biskopsgården har brist på bostadsnära park med undantag för bostadsområdet söder om Värväderstorget. Norra Biskopsgården har bättre tillgång men delar av mellersta området har sämre tillgång. Länsmansgården har god tillgång. När det gäller tillgången till stads- och stadsdelspark gäller dock det motsatta för södra Biskopsgården, eftersom det är bostadsområdena söder om Värväderstorget som har brist men inte de övriga delarna. Resterande delar av hela mellanområdet, Norra Biskopsgården och Länsmansgården, har god tillgänglighet.

och jämför med övriga områden på Hisingen i avsnittet Hela Hisingen.

Utbildning och arbete

65 procent av eleverna i årskurs nio i Västra Biskopsgårdens är behöriga till yrkesprogram på gymnasiet. Det är mycket lågt jämfört med andra områden på Hisingen och i jämförelse med Göteborg. I Västra Biskopsgården har cirka en femtedel av de vuxna hög utbildningsnivå, vilket ligger långt under snittet för Göteborg. En något större andel av kvinnorna har en högre utbildningsnivå i jämfört med männen, 20 procent i förhållande till 18 procent.

Även förvärvsfrekvensen i området är låg, endast 69 procent i åldern 25–64 år. Antalet förvärvsarbetande män är betydligt högre än motsvarande siffra för kvinnor. I Västra Biskopsgårdens tre primärområden är förvärvsfrekvensen bland ungdomar i ålder 18–24 år 50–57 procent, där primärområde Södra Biskopsgården har den högsta andelen förvärvsarbetande.

Barnens livsvillkor och hälsa

Andelen barn i Västra Biskopsgården som inte är inskrivna på förskolan är hög. Sammanlagt är det 16 procent av alla ett- till femåringar i området som inte deltar i förskoleverksamhet. Vidare visar barnavårdscentralens språkscreening att språkutvecklingen hos barn i Västra Biskopsgården på den ena BVC-kliniken ligger på 64 procent och på den andra på 74 procent. Det är lågt i förhållande till andra BVC på Hisingen.

25 procent av barn i årskurs fem, som bor i Västra Biskopsgården läser böcker varje dag. 91 procent läser böcker minst någon gång i månaden och enbart 9 procent läser aldrig böcker.

I Västra Biskopsgården var 2019 antalet tre- till sexåringar med manifesterad karies vilket är högt. Området har även en större andel barn med övervikt och fetma, i förhållande till andra områden på Hisingen.

Livsvillkor och hälsa

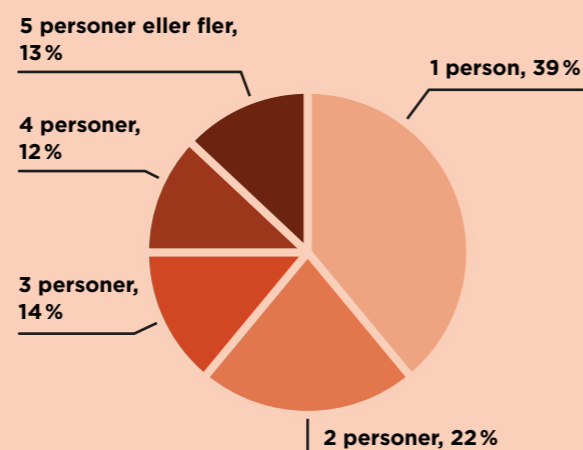
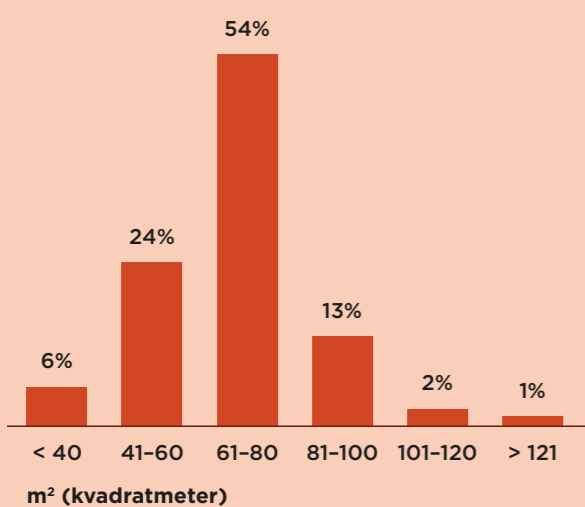
Västra Biskopsgården har en bred representation av olika nationaliteter och språk. 73 procent av den vuxna befolkningen i området upplever sig ha en god hälsa, vilket är bland den lägsta andelen på Hisingen.

Ekonomi

Den disponibla medelinkomsten för vuxna i detta mellanområde är 227 000 kronor (2019), vilket är lågt jämfört med snittet i Göteborg. Boende i Västra Biskopsgården som är 65 år och äldre har i snitt 179 000 kronor i disponibel inkomst. Kvinnor har lägre medelinkomst jämfört med män. Skillnaderna är inte lika stora som i de socioekonomiskt starkare områdena på Hisingen. Men i åldern 30–44 år har männen över 100 000 kronor mer än kvinnorna. Denna skillnad är lägre efter det åldersspannet och i åldern 75–84 år skiljer det cirka 30 000 kronor. Kvinnorna i denna ålder ligger dock mycket lågt generellt, med en medelinkomst på enbart 150 000 kronor.

Ungefär 40 procent av barnhushållen i Västra Biskopsgården lever i relativ fattigdom. Detta är den högsta andelen på Hisingen. Läs mer om begreppet

Stapeldiagrammet nedan visar fördelningen mellan olika bostadsstorlekar inom mellanområdet (2021).



Cirkeldiagrammet ovan visar fördelningen av hushållssammansättningen i området (2021).

	V. Biskopsgården	Hisingen	Göteborg
Antal invånare (2021)	19 600	166 400	587 500
Antal barnhushåll (2021)	2 600	19 900	65 200
Medelinkomst, 20-64 år (2020)	236 500 kr	333 400 kr	342 700 kr
Gymnasiebehörighet (2021)	63 %	83 %	83 %
Eftergymnasial utbildning, 3 år eller mer (2021)	18 %	31 %	35 %
Valdeltagande (2018)	65 %	81 %	84 %

Boendesituation

I Västra Biskopsgården är det cirka 22 procent av befolkningen som bor trångt. Det är den överlägset högsta andelen på Hisingen. Dock finns det säkerligen även ett stort mörkertal att ta hänsyn till. När vi ser till andelen ensamhushåll ligger Västra Biskopsgården i höjd med Göteborg, med cirka 40 procent enpersonshushåll.

Delaktighet och tillit

I riksdagsvalet 2018 röstade 65 procent av väljarna i Västra Biskopsgården. 56 procent av invånarna uppger att de känner tillit till andra människor. 15 procent beräknas vara relativt socialt isolerade i Västra Biskopsgården. Det är den högsta andelen på Hisingen.

Fritid och föreningsliv

Ungas upplevelse

I Västra Biskopsgården är 70 procent av flickorna och 82 procent av pojkarna nöjda med sin fritid. De siffrorna ligger nära Göteborgssnittet, men för flickorna är bland de lägsta på Hisingen. Däremot är enbart 29 procent av flickorna och 46 procent av pojkarna medlem i en förening, grupp eller särskild grupp på fritiden. Det är den lägsta siffran för flickor och bland de lägsta hos pojkar i Göteborg. Flickor och pojkar upplever fler hinder att delta i fritidsaktiviteter än Göteborgssnittet. Västra Biskopsgården är det enda mellanområdet i Göteborg där fler pojkar än flickor upplever vägen till och från den aktivitet de vill delta i som otrygg.

Föreningsliv

I Västra Biskopsgården finns ett varierat föreningsliv med allt från kultur till idrott och odlingsföreningar. Det finns ett fåtal seniorföreningar med relativt få medlemmar jämfört med exempelvis Tuve-Säve, som har mer än 20 gånger fler medlemmar i sina seniorföreningar.

Det finns ett starkt socialt engagemang i området hos flera föreningar. Genom dialoger vet vi däremot att förutsättningarna att bedriva verksamhet inte alltid är enkla. Det handlar ofta om brist på ändamålsenliga lokaler och ledarbrist eller om svårigheter att få ekonomin att gå runt eftersom betalkraften hos medlemmar ofta är låg. Flera föreningar är inte heller tillräckligt föreningstekniskt starka för att söka föreningsbidrag från Göteborgs Stad.

I hela Biskopsgården, både Västra och Östra, finns drygt tio barn- och ungdomsföreningar som är bidragsgodkända jämfört med exempelvis Södra Torslanda med sina sjutton stycken. Det finns dock betydligt fler föreningar med verksamhet för barn och unga utan bidrag från staden. Ett flertal föreningar är också verksamma i Västra Biskopsgården, men har sitt fäste i andra områden. Det gör statistiken svår att följa. I mellanområdet har föreningar länge uttryckt en önskan om mer plats för kultur, där frågan om ett allaktivitetshus har drivits lokalt av föreningslivet.



Foto: Föreningen Meeting Plays

av besökarna är tjejer, vilket är en av de högre siffrorna på Hisingen. I anslutning till mötesplatsen ligger Värvindens sporthall, bibliotek, lekplats och mötesplatsen Monsunen för seniorer. I Länsmansgården finns Länsmansgårdens motionscenter med utegym, aktivitetsyta och naturstigar. Närmare Friskvæderstorget i anslutning till Sjumilaskolan, finns sporthallen Sjumilahallen. Den är en viktig samlingsplats och används på kvällen och helger av föreningar för aktiviteter och träningar. I södra delen av mellanområdet finns Ryaskolans sporthall med närhet till aktivitetsytor och elvamannaplan vid Blidvädersplan. Blidväders aktivitetsyta är en plats för alla oavsett ålder och träningsvana. På området finns hinderbana för unga och vuxna över 140 centimeter, hinderbana för barn från tre år, klätterställning för barn från sex år, volträcke, löparbanor, stretchyta, scen och fotbollsplan.

Mitt emellan Länsmansgården och Sjumilahallen breder Svarte Mosse naturområde ut sig med hållmarker, kärr och tjärnar. Här finns också löpspår, naturstigar och en större naturlekplats.

Bland invånarna i Västra Biskopsgården efterfrågas mer kostnadsfria aktiviteter för barn, unga och äldre, liksom fler mötesplatser för unga. Många, både föreningar och personal på de kommunala mötesplatserna, ser och nämner också den mentala barriären mellan Södra och Norra biskopsgården där barn och unga inte rör sig mellan områdena.



Trygghet

Västra I mellanområdet Västra Biskopsgården uppger 61 procent att de känner sig trygga i sitt bostadsområde. Det är lägst andel på Hisingen. 33 procent uppger att de upplever otrygghet utomhus. Västra Biskopsgården klassas enligt polisens bedömning som ett särskilt utsatt område, här påverkar de kriminella nätverken i hög grad de boendes upplevda trygghet i området.

I Västra Biskopsgården finns platser som upplevs som otrygga. I vilken utsträckning otryggheten upplevs kan skilja sig åt beroende på var personen bor, befinner sig, tidpunkt eller händelser som inträffar på platsen. Det finns framför allt en personlig otrygghet i områdena på kvällar och nätter, där människor gärna inte rör sig utomhus när det är mörkt.

Värväderstorget, Friskväderstorget och Länsmanstorget är platser som framför allt upplevs som otrygga av de boende i området. Otrygghet kopplad till de grova våldsbrott som förekommit på platserna men också på grund av öppen narkotikahandel och otrygghetsskapande samlingar av ungdomar och unga vuxna. Flera av torgen har tomma lokaler eller lokaler där verksamheten är stängd kvällstid, vilket också påverkar tryggheten.

Det finns även en problematik kring otrygghetsskapande samlingar av unga på gårdarna i bostadsområdena, där det också kan förekomma narkotikahandling. I området hittas också rester av lustgasbruk genom tomma gaspatroner.

De platser och samlingar där det förekommer kriminalitet är också där unga riskerar att exponeras för detta vilket kan öka risken att unga rekryteras in i kriminaliteten.

Det finns flera kriminella nätverk som verkar i Biskopsgården med stort våldskapital, dessa har olika territorium som är uppdelat efter de norra och södra delarna av området. Det finns en pågående konflikt mellan de olika kriminella nätverken som har stor inverkan på människors trygghet i området. Konfliktmiljön har inneburit flera grova våldsbrott i den offentliga miljön. Detta påverkar människors vilja att gå ut och även att låta sina barn röra sig fritt i området. Konsekvenserna av detta blir många, bland annat att det är en låg grad av vuxennärvaro och social kontroll ute, framför allt efter mörkrets inbrott och kvällstid.

En del ungdomar upplever stor oro och otrygghet när de rör sig mellan de olika områdena i Biskopsgården och Länsmansgården på grund av den pågående konflikten mellan de kriminella nätverken. Det medför att människor undviker att röra sig i området och deras rörelsefrihet blir begränsad. De vittnar om att de blir hotade och kontrollerade när de rör sig mellan områdena, det kan ske i kollektivtrafik eller utomhus. Att unga är rädda och upplever sig begränsade att röra sig fritt, påverkar deras möjlighet att delta i fritidsverksamhet och annan sysselsättning i området.

Den fysiska utformningen av miljön påverkar också tryggheten i området. I mellanområdet finns flera gångtunnlar som upplevs otrygga av boende och verksamma i området, dessa tunnlar har bristfällig belysning, mycket klotter och skräp. Vissa hållplatser i kollektivtrafiken uppges vara otrygga, framför allt är de hållplatserna vid Friskväderstorget och Mildvädersgatan.

Utmaningar

Bostäder, service, mobilitet

- » För att öka möjligheten för fler att kunna bo kvar i området eller flytta till området behövs en större blandning av upplåtelseformer och bostadsstorlekar.
- » Säkra och trygga gång- och cykelkopplingar, med särskilt fokus på barn och unga, behöver stärkas för att binda samman områdets olika delar med varandra och med närliggande områden. Detta för att skapa en bättre tillgänglighet till service, skola/förskola och fritidsverksamhet. Sommarvädersgatan, spårvagnsspåren genom området och Yrvädersgatan är exempel på fysiska barriärer som försvårar för rörelse och samspel mellan områden.
- » Tvärkopplingar i kollektivtrafiken behöver stärkas för att binda samman Västra Biskopsgården med närliggande områden och arbetsplatsområden. Detta för att skapa en bättre tillgänglighet till bland annat service, arbetsplatser och fritidsverksamhet.

Livsvillkor och hälsa

- » Västra Biskopsgården är ett område där flera socioekonomiska riskfaktorer sammanfaller. Det är en mycket hög barnfattigdom i området och låg medelinkomst bland vuxna. Det finns ett behov av meningsfull sysselsättning i alla åldrar. Andelen elever i åk 9 som har gymnasiebehörighet är låg. Den självskattade hälsan i området är låg och det finns även utmaningar kopplat till delaktighet och inflytande.

Fritid och föreningsliv

- » Både flickor och pojkar är mindre nöjda med sin fritid och upplever fler hinder att delta. Socialförvaltningen behöver ökad kunskapen om hur vi överbygger hinder för att göra relevanta insatser som träffar rätt. En ytterligare utmaning är att tillgodose invånarnas behov av mötesplatser.

- » Det är brist på tillgängliga och attraktiva aktivitetsytor vilket är en förutsättning för att bedriva verksamhet. Samarbeten med föreningsliv och förvaltningar vilka är ansvariga för hallar och lokaler som är tillgängliga för föreningslivet kan stärkas.
- » Lokala initiativ behöver omhändertas och den ekonomiska bärigheten hos föreningar stärkas.

Trygghet

- » Utveckla informationsinhämtningen för att få en mer heltäckande lägesbild och en bättre förståelse för den upplevda tryggheten. Detta gäller inte minst minoritetsgrupper. Mer information innebär ett bättre underlag för analys och insatser i trygghetsarbetet framåt.
- » Aktivt arbeta med goda förebilder och positivt bemötande gentemot barn och unga i våra verksamheter och föräldrastödjande insatser för att skapa goda sammanhang för barn och unga att växa upp i.
- » Tidig identifiering, samt tidiga och samordnade insatser för barn och unga i behov av stöd, för att förebygga och förhindra att barn och unga rekryteras eller socialiseras in i kriminalitet.
- » Utveckla samverkan med andra förvaltningar vilka har ansvar för den fysiska miljön, för att åtgärda brister i den fysiska miljön som kan påverka boendes upplevda trygghet.





Mellanområdet Östra Biskopsgården

- » I Östra Biskopsgården finns ett högt kvarboende, alltså många bor kvar i området länge.
- » Här byggs nästan 500 nya bostäder längs med Långströmsgatan.
- » Området ligger ungefär på Göteborgssnittet i hälsoutfall och socioekonomisk statistik.

**I Långströms-
parken finns
bygglekplatsen
med sin kreativa
verksamhet**

Östra Biskopsgården

Här finns villor och flerbostadshus med gemensamma grönytor. De boende rör sig mer åt Lundby-hållet än väster ut för att få tillgång till service. Den självskattade hälsan är låg jämfört med resten av Hisingen.

Bostäder, service, mobilitet och grönområden

Bostäder

Östra Biskopsgården består av primärområdena Svartedalen och Jättesten. Jättesten har en blandad bebyggelse, med stora delar äldre villor och egnahem. På 1940-talet fick arbetarfamiljerna här tomter, byggmaterial, förmånliga lån och byggde själva egnahem. Här bor cirka en tredjedel av befolkningen i småhus, en fjärdedel i bostadsrätt och resten i hyresrätt. I området finns också en relativt jämn spridning av bostadsstorlekar. Befolkningen i Jättesten har en befolkningsstruktur som i princip är identisk med Göteborg som helhet.

Bostadsbeståndet i Svartedalen består nästan fullt ut av lägenheter i flerbostadshus, endast fem procent av bostäderna är småhus. Majoriteten, 85 procent, av lägenheterna är 41–100 kvadratmeter till ytan. Det innebär samtidigt att området har brist på stora bostäder. Ett trygghetsboende med tillhörande gemensamhetslokal finns på Stackmolnsgatan.

I båda primärområdena finns ett högt kvarboende med boende som trivs och bott där länge. Blandningen av villor och flerbostadshus och därmed variationen i invånarnas ålder, bakgrund och ekonomi lyfts fram som positivt i de medborgardialoger som genomförts med boende. Ett projekt med 50 nya småhus i Långströmsparken är uppstartat. 480 bostadsrätter med möjlighet till lokaler i bottenvåningarna och en ny torgbildning byggs nu vid Långströmsgatan.

Lokal och social service

De tre större torgen, Värväderstorget, Friskväderstorget och Länsmanstorget ligger alla i det angränsande mellanområdet Västra Biskopsgården. Där finns bland annat livsmedelsbutiker, gym och restauranger. Från Jättesten finns även närhet till Kyrkbytorget och utbudet av service och handel där. Vid Sommarvädersgatan finns också en större livsmedelsbutik. Den ligger geografiskt i Jättesten, men höjdskillnader gör det svårt att nå den från det hållet. Däremot finns Jättestenstorget, som är ett litet lokalt torg från 1950-talet med enklare lokal service. De boende har dock i medborgardialoger framfört önskemål om bättre närhandel inom det egna området. Också Svartedalen saknar livsmedelsbutik och till skillnad från Jättesten saknas här även enklare lokal service. Boende är därför i större utsträckning beroende av bil eller kollektivtrafik för att nå handel och service.

I båda områdena finns en relativt väl utbyggd kommunal service, med bland annat den nybyggda Svartedalsskolan för årskurs fyra till nio och Jättestensskolan för förskoleklass till årskurs nio. En ny skola för 300 elever från förskoleklass upp till årskurs tre planeras vid Almquistgatan. Det finns även flera familjedaghem, förskolor, dagliga verksamheter för personer med funktionsnedsättning, ett vård- och omsorgsboende och dagverksamhet för äldre.

Mobilitet

Hela Biskopsgården kan upplevs som en serie parallella områden, ovetande om varandra, där topografin delar upp stadsdelen med bebyggelse på åsryggar och trafik i dalgångar. Svartedalen-Jättesten utgör en sådan dalgång. Detta gör att orienterbarheten i nord-sydlig riktning är tydlig, medan den i öst-västlig är komplicerad och ibland obefintlig.

I invånardialogerna blir det tydligt att Svartedalens och Jättestens befolkning i större utsträckning befinner sig mer åt Lundbyhället än åt Västra Biskopsgården – både vad gäller identitet och rörelsemönster. Möjligheterna att åka vidare till andra områden på Hisingen, exempelvis Norra Älvstranden, Torslanda,

Tuve och havet är begränsade. Detta gör området till något av en återvändsgränd.

Under varvsepoken var Norra Älvstranden en stor arbetsplats för biskopsgårdsbor och kontakten till älven var naturlig. Idag bor sällan de som jobbar vid älven i stadsdelen, vilket skapar mentala avstånd söderut.

Svartedalen har en naturlig koppling till stadsdelen Lundby genom områdena Kärrdalen, Klare Mosse och Krabbeliderna. Vid stadsdelsgränsen finns ett skogsområde som gör det svårt att ta sig mellan dessa områden. En busslinje går genom området och knyter ihop området med centrala Hisingen och Björlandavägen. I övrigt är invånarna hänvisade till

spårvagnslinjerna i Västra Biskopsgården och vid kollektivtrafikknutpunkten vid Ekestrådet.

Grönområden

I Östra Biskopsgården har enstaka delar av Jättesten brist på bostadsnära park vid de sydöstra områdena (öster om Sommarvädersgatan) samt ett bostadsområde öster om Långströmsgatan på gränsen mot Lundby. Hela primärområdet Svartedalen har brist på bostadsnära park. Även när det gäller tillgång till stads- och stadsdelspark är det östra Jättesten med gräns mot Lundby som har brist. I övriga mellanområdet finns god tillgång.

Livsvillkor och hälsa

Området ligger i mitten när det gäller den sociala gradienten, där medelinkomsten och den självupplevda hälsan är högre än i Västra Biskopsgården, men lägre än i exempelvis Björlanda. 68 procent av den vuxna befolkningen upplever här en god hälsa. Det är bland de lägsta siffrorna på Hisingen.

Ekonomi

Den disponibla medelinkomsten var 2019 270 000 kronor, vilket är lågt jämfört med snittet i Göteborg. Boende i Östra Biskopsgården som är 65 år och äldre har 218 000 kronor i disponibel inkomst i snitt. Kvinnor har 50 000 – 70 000 kronor mindre i disponibel medelinkomst jämfört med män 20–65 år. Dessa inkomstskillnader håller i sig upp till 75–84 år. I den åldersgruppen har kvinnor en medelinkomst på enbart cirka 170 000 kronor.

Enligt de senaste siffrorna lever 23 procent av barnhushåll i Östra Biskopsgården i relativ fattigdom. Det är den näst högsta andelen på Hisingen. Läs mer om begreppet och jämför med övriga områden på Hisingen i avsnittet Hela Hisingen.

Utbildning och arbete

2020 var 76 procent av eleverna i årskurs nio i Östra Biskopsgården behöriga till yrkesprogram på gymnasiet. Det är lågt jämfört med andra områden på Hisingen. I Östra Biskopsgården har en fjärdedel av vuxna i åldern 25–64 år en hög utbildningsnivå, vilket ligger under snittet för Göteborg. En något större andel kvinnor har hög utbildningsnivå i förhållande till män, 28 procent jämfört med 24 procent.

Förvärvsfrekvensen i området är låg, endast 73 procent i åldern 25–64 år och antalet förvärvsarbetande män är högre jämfört med kvinnor. I Östra Biskops-

gårdens två primärområden ligger förvärvsfrekvensen bland ungdomar i ålder 18–24 år på 58 procent.

Boendesituation

Andelen enpersonshushåll i detta mellanområde ligger i snitt med Göteborg, cirka 45 procent. I Östra Biskopsgården är det ungefär nio procent av befolkningen som bor trångt.

Barnens livsvillkor och hälsa

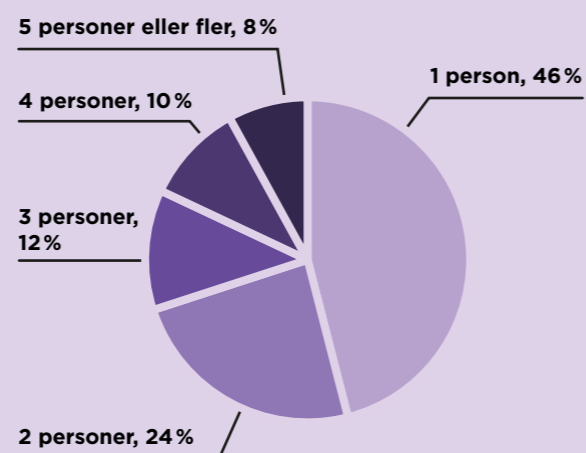
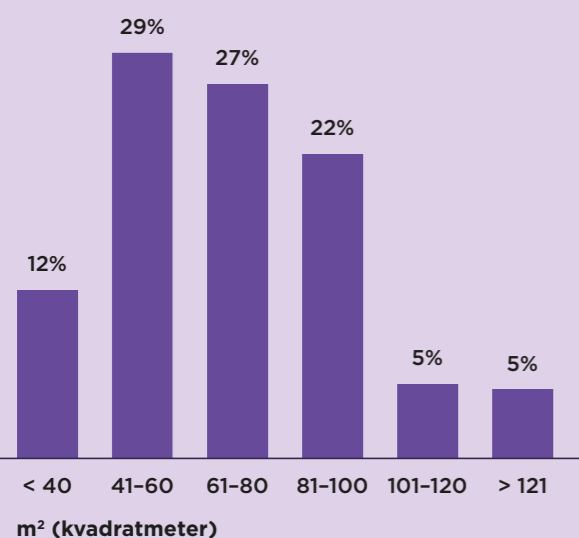
Andelen barn i Östra Biskopsgården som inte är inskrivna på förskola är hög. Sammanlagt är det 16 procent av alla ett- till femåringar i området som inte deltar i förskoleverksamhet. I Östra Biskopsgården visar barnavårdscentralens språkscreening att språkutvecklingen hos barn på områdets två BVC ligger på 64 procent respektive 74 procent. Det är lågt i förhållande till andra BVC på Hisingen. Dock ska dessa siffror tolkas med försiktighet, då familjer i Östra Biskopsgården även har nära till de BVC som ligger i riktning mot Kyrkbyn och Sannegården, vilka har en högre andel som klarar språkscreeningen.

20 procent av barn i årskurs fem som bor i Östra Biskopsgården läser böcker varje dag. 70 procent läser böcker minst någon gång i månaden och 30 procent läser aldrig böcker.

Delaktighet och tillit

I riksdagsvalet 2018 röstade 68 procent av väljarna i Östra Biskopsgården och 57 procent känner tillit till andra människor. 12 procent beräknas vara relativt socialt isolerade i mellanområdet

Stapeldiagrammet nedan visar fördelningen mellan olika bostadsstorlekar inom mellanområdet (2021).



Cirkeldiagrammet ovan visar fördelningen av hushållssammansättningen i området (2021).

	Ö. Biskopsgården	Hisingen	Göteborg
Antal invånare (2021)	11 200	166 400	587 500
Antal barnhushåll (2021)	1 300	19 900	65 200
Medelinkomst, 20-64 år (2020)	292 100 kr	333 400 kr	342 700 kr
Gymnasiebehörighet (2021)	75 %	83 %	83 %
Eftergymnasial utbildning, 3 år eller mer (2021)	25 %	31 %	35 %
Valdeltagande (2018)	68 %	81 %	84 %



Fritid och föreningsliv

Ungas upplevelse

I Östra Biskopsgården är 72 procent av flickorna och 77 procent av pojkarna nöjda med sin fritid vilket är på Göteborgssnittet för flickor och något under för pojkar. Det är färre, både flickor med 46 procent och pojkar med 54 procent, än snittet för Göteborg som är medlemmar i en förening, grupp eller särskild grupp. Både flickor och pojkar upplever fler hinder att delta i fritidsaktiviteter än Göteborgssnittet. Däremot är det fler flickor än snittet som tycker det finns mycket att välja på i området.

Föreningsliv

I Östra Biskopsgården finns ett par bidragsgodkända barn- och ungdomsföreningar men annars finns lite, nästan ingen, statistik från föreningarna. Delvis för att de oftare har sitt fäste i andra områden, men bedriver verksamhet även här. Men också för att flera verksamma föreningar inte är bidragsgodkända hos Idrotts- och föreningsförvaltningen och därför inte syns i statistiken. Närheten till Lundby påverkar troligen också, eftersom fler föreningar är verksamma där och det är relativt enkelt att ta sig dit.

I hela Biskopsgården, både Västra och Östra, finns det cirka tio barn- och ungdomsföreningar som är bidragsgodkända.

Platser och aktiviteter

Det finns ingen sporthall i Östra Biskopsgården. I anslutning till Svartedalsskolan finns dock en idrotts-hall som föreningar kan använda, liksom närhet till flera andra idrottshallar, exempelvis Sjumilahallen. Uppåt Långströmsgatan finns också Bygglekplatsen som är en öppen kreativ verksamhet med utbildad personal för barn och unga.

Rörelsemönstret mellan olika mindre områden skiljer sig åt beroende på var i Östra Biskopsgården invånarna bor. Det påverkar troligen också till vilka mötesplatser och föreningar de söker sig. Närmaste kommunala mötesplats för unga är Myntet i Kvillebäcken och Vårvindens mötesplats vid Länsmanstorget.

Trygghet

I Östra Biskopsgården uppger 76 procent att de är trygga i sitt bostadsområde, det är näst lägst på Hisingen. 38 procent uppger att de upplever otrygghet utomhus, vilket är den högsta andelen på Hisingen.

Det finns platser och områden som kan upplevas otrygga. I vilken utsträckning otryggheten upplevs kan skilja sig åt beroende på var personen bor, befinner sig, tidpunkt eller händelser som inträffar på platsen. Förekomsten av narkotikahandling och samlingar av ungdomar uppges vara anledning till den upplevda otryggheten.

Det finns flera skolor belägna i området, det förekommer en viss problematik kring otrygghetsskapande grupper av ungdomar som rör sig till och från skolorna.

Området kring Långströmsgatan upplevs till och från som otryggt, när det förekommer samlingar av ungdomar och unga vuxna samt narkotikahandling och försäljning.

Den fysiska utformningen av miljön påverkar också tryggheten i området. I mellanområdet finns en gångtunnel vid Stackmolnsgatan som upplevs otrygg av boende och verksamma i området. Likaså den ombyggnation som pågår längs med Långströmsgatan, detta på grund av bristfällig belysning.

Utmaningar

Bostäder, service, mobilitet

- » För att öka möjligheten för fler att kunna bo kvar i området eller flytta till området behövs en större blandning av upplåtelseformer och bostadsstorlekar.
- » Befintliga och informella kopplingar behöver stärkas inom området för att skapa en bättre orienterbarhet.
- » Den befintliga kollektivtrafiken behöver stärkas och tvärkopplingen som binder samman området med både Eketrägatan och Slättadamm behöver värnas.
- » Lokal service behöver tillkomma för att underlätta i vardagen och minska behovet av resor till andra områden för mindre inköp och ärenden.

Livsvillkor och hälsa

- » Östra Biskopsgården är ett område där flera socioekonomiska riskfaktorer sammanfaller. Det är en hög barnfattigdom i området och låg medelinkomst bland vuxna. Andelen elever i åk 9 som har gymnasiebehörighet är låg. Den självskattade hälsan i området är låg och det finns även utmaningar kopplat till delaktighet och inflytande.

Fritid och föreningsliv

- » Både flickor och pojkar är mindre nöjda med sin fritid och upplever fler hinder att delta. Socialförvaltningen behöver ökad kunskapen om hur vi överbygger hinder för att göra relevanta insatser som träffar rätt.

- » Lokala initiativ behöver omhändertas och den ekonomiska bärigheten hos föreningar stärkas.

Trygghet

- » Utveckla informationsinhämtningen för att få en mer heltäckande lägesbild och en bättre förståelse för den upplevda tryggheten. Detta gäller inte minst minoritetsgrupper. Mer information innebär ett bättre underlag för analys och insatser i trygghetsarbetet framåt.
- » Aktivt arbeta med goda förebilder och positivt bemötande gentemot barn och unga i våra verksamheter och föräldrastödjande insatser för att skapa goda sammanhang för barn och unga att växa upp i.
- » Tidig identifiering, samt tidiga och samordnade insatser för barn och unga i behov av stöd, för att förebygga och förhindra att barn och unga rekryteras eller socialiseras in i kriminalitet.
- » Utveckla samverkan med andra förvaltningar vilka har ansvar för den fysiska miljön, för att åtgärda brister i den fysiska miljön som kan påverka boendes upplevda trygghet.

Kontakt

Postadress:

Box 2206, 400 72 Göteborg

Besöksadress:

Vågmästaregatan 1A

Telefon:

031-365 00 00 (Göteborgs Stads kontaktcenter)

E-post:

socialhisingen@socialhisingen.goteborg.se