









Bergum

Olofstorp

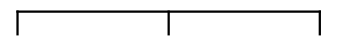
Bilaga 3E:3 Naturreservatet Lärjeåns dalgång

- | | |
|---|---|
|  Reservatsgräns |  Parkering |
|  Busshållplats |  Grillplats |
|  Friluftsanordning |  Vandringssled |
|  Informationstavla |  Cykelbana |

Tillhör byggnadsnämndens förslag till beslut
Naturreservatet Lärjeåns dalgång 2022-05-17
Dnr:1935/88

© Göteborgs Stad © Lantmäteriet

0 500 1000 m



Skala 1:25000



Göteborgs
Stad

