




2 - XXXX

St

Skala 1:1000 A1, 1:2000 A3

Cadritad av: Ami Teleskog

**BETECKNINGAR**

-  Planområdesgräns
-  Användningsgräns som utgår
-  Befintlig byggnad, takkontur resp. fasadliv

**SAMRÅDSHANDLING**

- Samrådshandlingarna består av :
- plankarta med bestämmelser
  - planbeskrivning
  - illustrationsritning
  - grundkarta (preliminär)
  - fastighetsförteckning (preliminär)
  - samrådskrets

**GRUNDKARTAN**

Grundkartan upprättad genom utdrag ur digitala primärkartans databas. Beteckningar: enligt Lantmäteriets Handbok i mät- och kartrågor (HMK-Ka) med de avvikelser som redovisats i beteckningarna.

Referenssystem i plan/ höjd:  
SWEREF99 12 00/ RH 2000  
Geodataavdelningen 20XX-XX-XX

Lars Fredén  
Avd.chef

Solveig Eliasson



**Detaljplan för  
BOSTÄDER VID  
ULFSPARREGATAN**

inom stadsdelen Lunden i Göteborg

Göteborg 2014-10-21

Gunnel Jonsson  
Planchef

Eva Sigurd  
Planarkitekt

**GRUNDKARTA**

**2 - XXXX**