
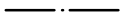
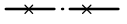






10 0 50 100m
 Skala 1 :1000 A1, Skala 1 :2000 A3

BETECKNINGAR

-  Planområdesgräns
-  Användningsgräns som behålls
-  Användningsgräns som utgår
-  Befintlig byggnad, takkontur resp. fasadliv
-  Inmätta träd

GRUNDKARTAN


Grundkartan upprättad genom utdrag ur digitala primärkartans databas.
 Referenssystem i plan/ höjd: SWEREF99 12 00/ RH 2000

Beteckningar: enligt Lantmäteriets Handbok i mät- och kartfrågor (HMK-Ka) med de avvikelser som redovisats i beteckningarna.

Geodataavdelningen 2016-04-30

Andreas Jonsson
 tf. Avd.chef

Sonja Johansson

 **Göteborgs Stad**
 Stadsbyggnadskontoret

**Detaljplan för
 Bostäder och
 verksamheter vid
 Prästgårdsängen**

inom stadsdelarna Bö och Lunden i Göteborg

Göteborg 2017-09-26

Elin Johansson
 Planchef

Eva Sigurd
 Planarkitekt

**GRUNDKARTA
 Utställningshandling**

- TILL PLANEN HÖR:
- Plankarta med bestämmelser
 - Planbeskrivning
 - Genomförandebeskrivning
 - Illustrationsritning
 - Grundkarta
 - Fastighetsförteckning
 - Samrådsredogörelse