


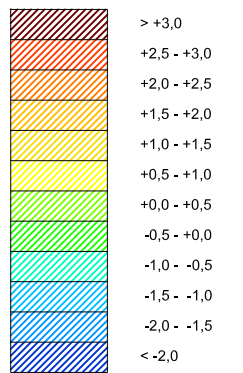


FÖRKLARINGAR

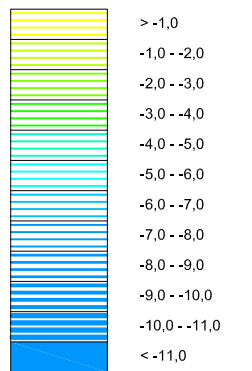
DENNA ILLUSTRATION BASERAS PÅ GRUNDKARTA, SBK 2015-06-05  
 OMRÅDES- OCH ETAPPGRÄNSER BASERAS PÅ UPPGIFT FRÅN SBK 2015-11-13 OCH PLANKARTA SAMRÅD, SBK 2015-12-15 (ETAPP 1)  
 BOTTENDJUP BASERAS PÅ BATYMETRI, UPPGIFTER FRÅN NORCONSULT 2015-09-02  
 MED RESERVATION FÖR AVVIKELSER

-  OMRÅDESGRÄNS
-  ETAPPGRÄNSER FÖR KOMMANDE DETALJPLANER
-  BEFINTLIG BYGGNAD INOM PLANOMRÅDET

PLUSHÖJDER LAND



BOTTENDJUP



B	UPPDATERADE ETAPPGRÄNSER, TEXT	2016-02-12	EP	
A	UPPDATERADE GRÄNSER, ETAPPER INLAGDA	2015-12-18	EP	
BET	ANT	ÄNDRINGEN AVSER	DATUM	SIGN

**ÄLVSTRANDEN UTVECKLING**  
 ETT BOLAG I GÖTEBORGS STAD  
 Box 8003, Lindholmsallén 10 Tel. 031-368 96 00  
 402 77 Göteborg www.alvstranden.com

**arkitekturkompaniet**  
 Pockhusplatsen 2  
 411 13 Göteborg  
 Tel 031-744 90 30  
 www.arkitekturkompaniet.se

UPPDRAG NR	HANDLÄGGARE
2015-10-13	E PERSSON / AK
DATUM	ANSVARIG
2015-10-13	T NYGREN / ÅUAB
FILNAMN	SKALA
P011HOJD	A1 1:2500 A3 1:5000

INFORMATIONSHANDLING  
 FRIHAMNEN

BEFINTLIGA FÖRHÅLLANDEN	
HÖJDPLAN, LAND OCH HAMNBOTTEN ÖVERSIKT	
RITNINGSNUMMER	BET
P-01.1-130	B

