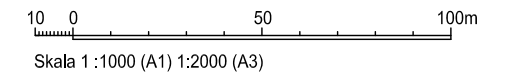
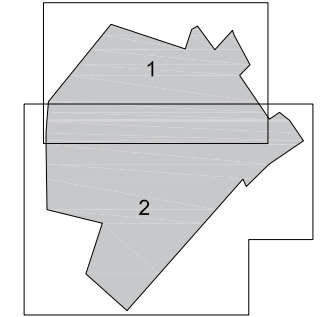




DELOMRÅDEN



BETECKNINGAR

- Planområdesgräns
- Användningsgräns som behålls
- Användningsgräns som utgår
- Befintlig byggnad, fasadliv
- Befintlig byggnad, takkontur

[ FÖRFARANDE ]

Klistra in ruta från informationsfältet.

GRUNDKARTAN

Grundkartan upprättad genom utdrag ur digitala primärkartans databas.

Referenssystem i plan/ höjd:  
SWEREF99 12 00/ RH 2000

Geodataavdelningen 20XX-XX-XX

Beteckningar: enligt Lantmäteriets Handbok i mät- och kartfrågor (HMK-Ka) med de avvikelser som redovisats i beteckningarna.

Avd.chef

Karttekniker (titel ej synlig i utskrift)



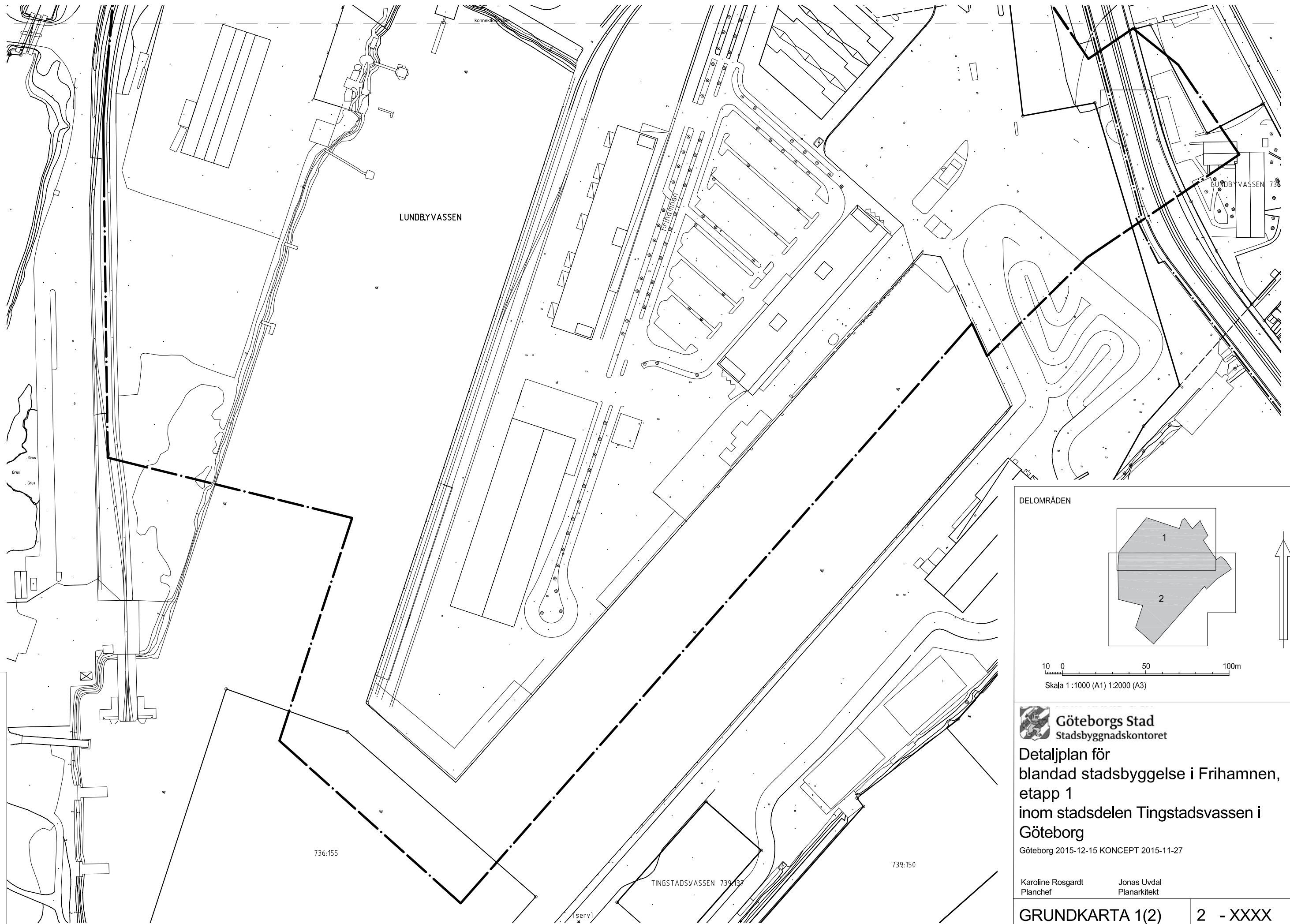
**Göteborgs Stad**  
Stadsbyggnadskontoret

Detaljplan för  
blandad stadsbyggelse i Frihamnen,  
etapp 1  
inom stadsdelen Tingstadsvassen i  
Göteborg

Göteborg 2015-12-15 KONCEPT 2015-11-27

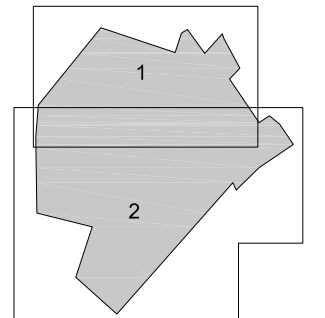
Karoline Rosgardt  
Planchef

Jonas Uvdal  
Planarkitekt



2 - XXXX  
st

DELOMRÅDEN



10 0 50 100m  
Skala 1:1000 (A1) 1:2000 (A3)



Göteborgs Stad  
Stadsbyggnadskontoret

Detaljplan för  
blandad stadsbyggelse i Frihamnen,  
etapp 1  
inom stadsdelen Tingstadsvassen i  
Göteborg

Göteborg 2015-12-15 KONCEPT 2015-11-27

Karoline Rosgardt  
Plancher

Jonas Uvdal  
Planarkitekt

GRUNDKARTA 1(2)

2 - XXXX