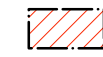

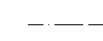


BETECKNINGAR

-  Kompletterande samråd för markerade områden
-  Plangräs samråd 2
-  Plangräs samråd 1

SYFTEN MED UTÖKAT PLANOMRÅDE

- A) Föreslagna kvarter på Kvillepiren med blandat innehåll av bostäder, kontor, och centrumändamål tas med i planområdet för att möjliggöra utbyggnad i etapp 1.
- B) Ny sträckning föreslås för spårvagnsdragnig mot Lindholmen vilket innebär en justering av gatumark och bebyggelsestruktur. Gatan mot Lindholmen och angränsande kvarter med bostäder och stadsbebyggelse tas med i planområdet.
- C) Ny sträckning föreslås för spårvagnsdragnig mot Lindholmen vilket innebär en justering av hållplatsläge och bebyggelsestruktur. Området för den södra delen av spårvagnshållplats utmed Hjalmar Brantingsgatan och angränsande kvarter med bostäder och stadsbebyggelse tas med i planområdet.
- D) Hela vattenområdet tas med för att möjliggöra ett flexibelt brolägg mellan Norra och Södra Frihamnspiren.

Samråd 3 om utökat planområde

**Detaljplan för
blandad stadsbyggelse i Frihamnen,
etapp 1
inom stadsdelen Tingstadsvassen i
Göteborg**

Göteborg 2015-12-15 Samråd 2 2016-07-06 Samråd 3 2016-12-21

Gunnel Jonsson
Planchef

Jonas Uvdal
Planarkitekt

ILLUSTRATION

2 - XXXX

