








10 0 50 100m  
Skala 1 :1000

Cadritad av: Christoffer Gissy

BETECKNINGAR

-  Linje som ligger 3 m utanför planområdets gräns
-  Föreslagen byggnad
-  Strandskyddslinje
-  Förslag till ny strandskyddslinje
-  Bullerplank

UTSTÄLLNINGSHANDLING

- Utställningshandlingarna består av :
  - plankarta med bestämmelser
  - planbeskrivning
  - genomförandebeskrivning
  - illustrationsritning
  - grundkarta
  - fastighetsförteckning
  - samrådsredogörelse



Göteborgs Stad  
Stadsbyggnadskontoret

Detaljplan för  
**BOSTÄDER OCH VERKSAMHETER PÅ  
KVIBERGS ÄNGAR**  
inom stadsdelen Kviberg i Göteborg

Göteborg 2014-12-16

Gunnel Jonsson  
Planchef

Christer Persson  
Distriktsarkitekt