

Sankt Sigfridsgatan

Grafiska Vägen

8,0 m

N(X)=6396040
E(Y)=150040

N(X)=6396080
E(Y)=150200

N(X)=6395920
E(Y)=150240

0 5 10 15 20 25 30 35 40 m
Skalstock 1400

Koordinatsystem:

PLAN: SWERREF 99 12 00
HÖJD: GH88

Generellt:





Tillåten markbelastning inom obyggt del av detalplaneområdet är 5 kPa om inte förstärkningsåtgärder utförs. Befintliga marknivåer bör följas och uppfyllnadshöjden minimeras.

Byggnader grundläggs på spetsburna pålar nedförda till friktionsjord eller fast botten.

Planområde:


Område med restriktion:

Områden:

-  Ingen last får påföras. Marknivå mot väster, (Grafiska vägen) begränsas till +12,8. Marknivå mot öster begränsas till +13,0.
-  Maxbelastning 5 kPa, befintliga marknivåer får inte förändras.
-  Marken ska avlastas med minst 20 kPa, till nivå +12,1.
-  Maxbelastning 5kPa. Marknivån ska ligga i nivå med (Grafiska vägen), ca +12,8

| BET | ANT | ÄNDRINGEN AVSER | DATUM | SIGN |
|-----|-----|-----------------|-------|------|
| | | | | |

Kv. Tändstickan
DETALJPLAN



ÅF INFRASTRUCTURE
Grafiska vägen 2
Box 1551, 401 51 Göteborg
Tel: 010-505 00 00
www.afconsult.com

| | | |
|----------------------|-------------------------|----------------------------|
| UPPDRAG NR 595620 | RITAD AV B.EDMAN | HANDLÄGGARE LENA EKMARK |
| DATUM 2015-08-20 | ANSVARIG LENA EKMARK | |

| | | | |
|------|-------------------|----------------------------|-----|
| PLAN | SKALA A1 1:400 | RITINGSNUMMER 14031-G01 | BET |
|------|-------------------|----------------------------|-----|

| | | | | |
|-------------|--------------|-------|---------------|-----|
| HANDLÄGGARE | DIARIENUMMER | SKALA | RITINGSNUMMER | BET |
|-------------|--------------|-------|---------------|-----|