




BETECKNINGAR

-  Linje som ligger 3 m utanför planområdet
-  Användningsgräns
-  Egenskapsgräns

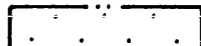
PLANBESTÄMMELSER

Följande gäller inom område med nedanstående beteckningar. Bestämmelse utan beteckning gäller för hela planområdet. Endast angiven användning och utformning är tillåten.


1. ANVÄNDNING AV KVARTERSMARK


 Gemensamhetslokaler

2. BEGRÄNSNING AV MARKENS BEBYGGANDE


 Marken får inte bebyggas

3. PLACERING, UTFORMNING, UTFÖRANDE

 Högsta byggnadshöjd i meter över nollplanet

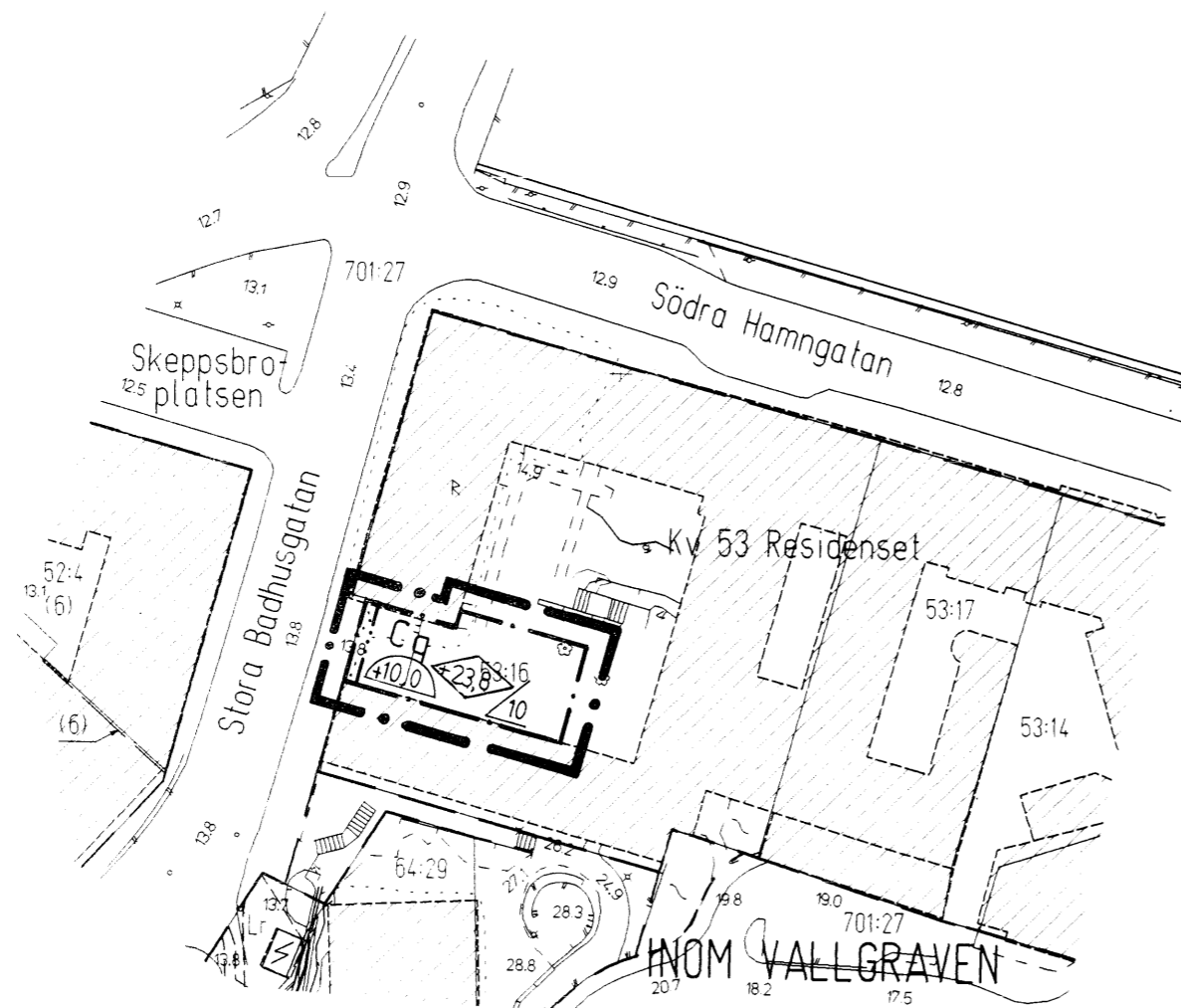
 Lägsta schaktnivå i meter över nollplanet

 Största taklutning i grader

 Nybyggnad skall avseende färg och material anpassas till angränsande befintliga kulturbyggnader

4. ADMINISTRATIVA BESTÄMMELSER

Genomförandetiden är 5 år från den dag planen vinner laga kraft.



BESLUT (Plankarta, bestämmelser)
 BN antagande 1995-02-21 s. 107
 Laga kraft 1995-03-14 *sel*

PLANHANDLINGAR
 - plankarta med bestämmelser
 - planbeskrivning
 - genomförandebeskrivning

Detaljplanen är upprättad enligt PBL 5:28, enkelt planförfarande

**Detaljplan för
 DEL AV KV 53 RESIDENSET
 inom stadsdelen Inom Vallgraven
 i Göteborg**
 just. 1995-02-21 *sel*

Göteborgs stadsbyggnadskontor, distrikt Centrum 1995-01-09

Stina Ejderoth-Linden
 Stina Ejderoth-Linden
 Distriktschef

Per Wetterlundh
 Per Wetterlundh
 Handläggare

RITAD AV M-B FALCK

PLANKARTA FIIac 4210

X 28100
 Y 38900

Y 39000

10 0 50 m
 Skala 1 : 1000

FIIac 4210