

IV	5-10%
V	5-10%
VI	55-65%
VII	5-10%
VIII	5-10%

V	20-30%
VI	40-50%
VII	5-15%
VIII	5-15%
IX	5-15%

V	50-60%
VI	10-20%
VIII	25-35%

IV	30-40%
V	25-35%
VI	10-20%
VII	5-15%
VIII	5-15%

IV	15-25%
V	35-45%
VI	20-30%
VIII	5-15%

IV	15-25%
V	35-45%
VI	20-30%
VIII	5-25%

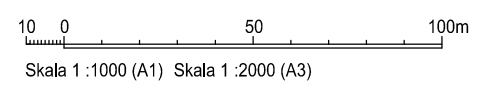
V	15-20%
VI	30-40%
VII	15-25%
VIII	15-25%

IV	15-25%
V	30-40%
VI	15-25%
VII	5-15%
VIII	5-15%

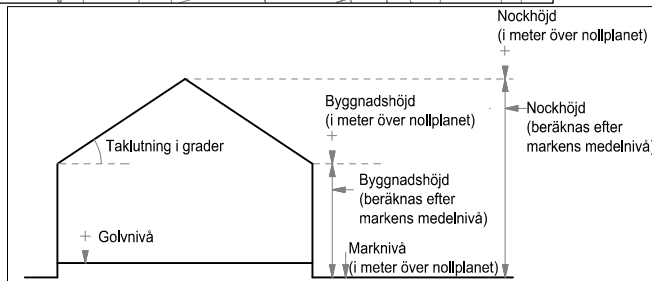
IV	5-15%
V	35-45%
VI	10-20%
VII	10-20%
IX	10-20%

2-XXXX

st




Cadritad av: Björn Karlsson



Principskiss över hur höjder och taktlutning beräknas. Med nollplan avses kommunens nollplan.

<b>SAMRÅDSHANDLING</b>	
Samrådshandlingarna består av:	
- plankarta med bestämmelser	- grundkarta (preliminär)
- planbeskrivning	- fastighetsförteckning
- illustrationsritning	- samråds-krets
<b>BESLUT (Plankarta,-bestämmelser)</b>	
BN granskning _____	PLANHANDLINGAR
BN godk./antag. _____	Plankarta med bestämmelser
KF antagande _____	Planbeskrivning
Laga kraft _____	
Detaljplanen är upprättad enligt PBL 2010:900 (SFS 2014:900), utökat planförfarande	
<b>GRUNDKARTAN</b>	
Grundkartan upprättad genom utdrag ur digitala primärkartans databas. Referenssystem i plan/ höjd: SWEREF 99 12 00/ RH 2000	Beteckningar: enligt Lantmäteriets Handbok i mät- och kartfrågor (HMK-Ka) med de avvikelser som redovisats i beteckningarna.

 **Göteborgs Stad**  
Stadsbyggnadskontoret

**Detaljplan för Stadsutveckling vid Olof Asklunds gata inom stadsdelen Högsbo i Göteborg, en del av BoStad2021**

Göteborg 2016-12-20

Karoline Rosgardt Planchef  
Jonas Hallberg Planarkitekt