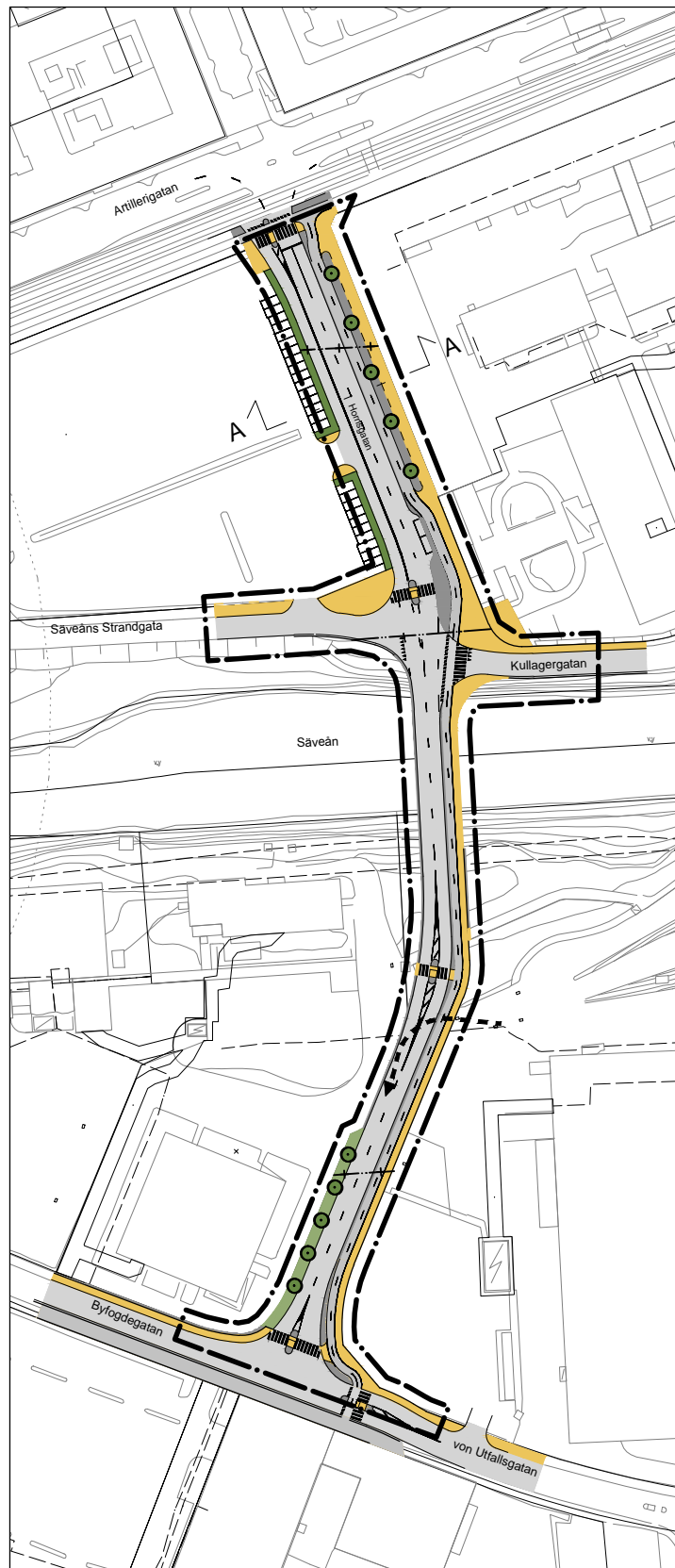


GRUNDKARTA

BETECKNINGAR PÅ GRUNDKARTA

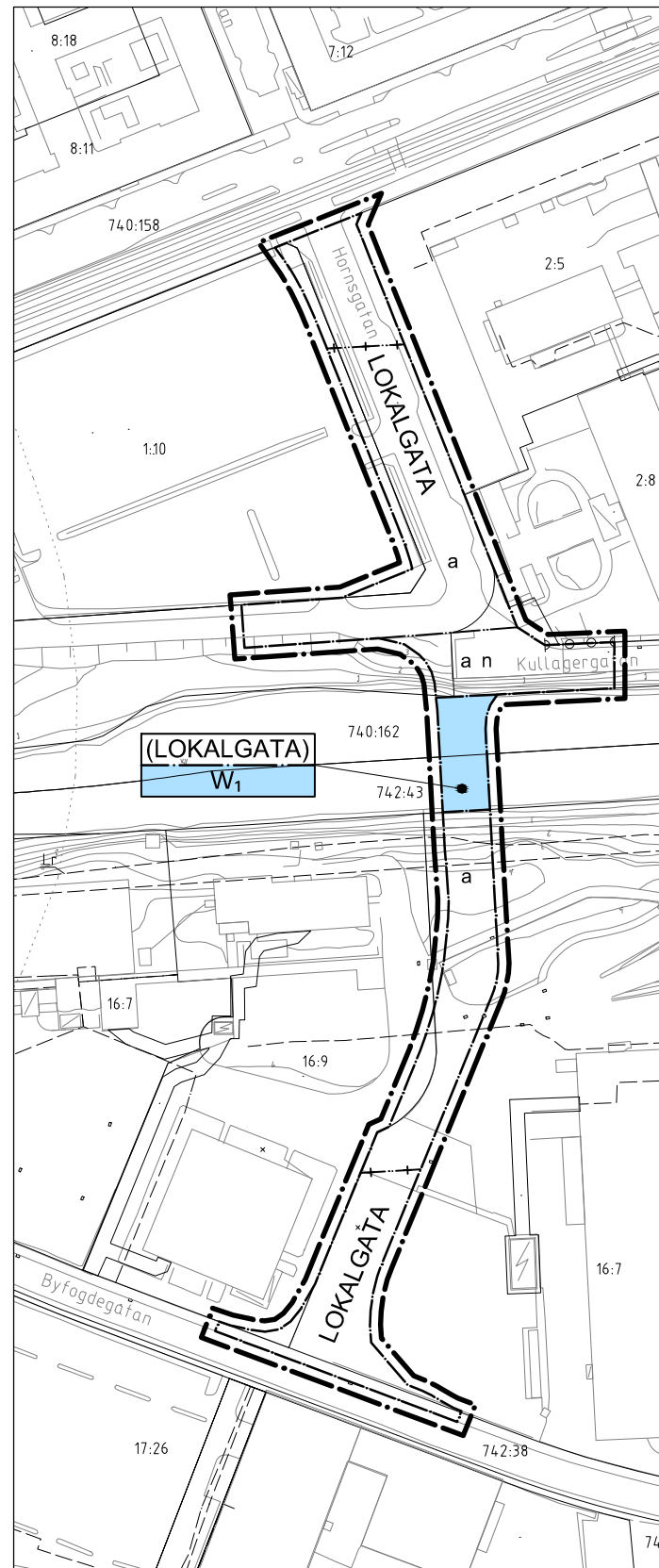
- Linje som ligger 3 m utanför planområdets gräns
- Användningsgräns som behålls
- Användningsgräns som utgår



ILLUSTRATIONS-RITNING

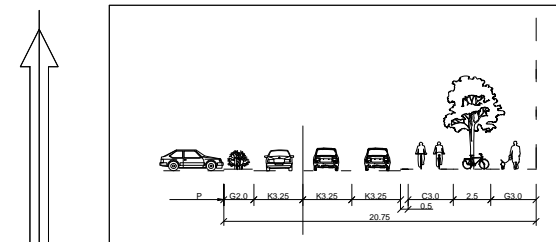
BETECKNINGAR PÅ ILLUSTRATION

- Linje som ligger 3 m utanför planområdets gräns
- Gata och cykelbana
- Gångbana
- Gräs, häck
- Träd



PLANKARTA

Skala 1:1000 (A1) Skala 1:2000 (A3)



Sektion A-A Hornsgatan norr om Saveån
Skala 1:400 (A1) Skala 1:800 (A3)

BETECKNINGAR PÅ PLANKARTAN

- Linje som ligger 3 m utanför planområdets gräns
- Användningsgräns
- Egenskapsgräns

PLANBESTÄMMELSER

Följande gäller inom områden med nedanstående beteckningar. Där beteckning saknas gäller bestämmelsen inom hela området. Endast angiven användning och utformning är tillåten.

1. ANVÄNDNING AV ALLMÄN PLATS

- Lokal trafik
- Lokal trafik får överbygga vattenändamål

2. ANVÄNDNING AV VATTENOMRÅDEN

- Öppet vattenområde där bro får uppföras med en segelfri höjd på 2,2 m över medelvattennivå, inom en farledsbredd av 6,0 m.

3. UTFORMNING AV ALLMÄN PLATS

- Erosionsskydd ska finnas

4. MARKENS ANORDNANDE

- Utfart stängsel
- Körbar utfart får inte anordnas

5. ADMINISTRATIVA BESTÄMMELSER

Genomförandetiden är 5 år från den dag planen vinner laga kraft.

strandskydd upphävs

UPPLYSNING

För att säkerställa stabilitetsförhållandena mot Saveån krävs stabilitetsförbättrande åtgärder i samband med byggnation inom och utom planområdet. Se *Geoteknik* s. 14-16 i planbeskrivningen. Åtgärder ska utföras enligt tillstånd om vattenverksamhet daterat xxxx-xx-xx

Markarbeten inom planområdet är anmälningspliktigt enligt 28§ (1998:899). Förordningen om miljöfarlig verksamhet och hälsoskydd.

UTSTÄLLNINGSHANDLING

Utställningshandlingarna består av:
- plankarta med bestämmelser
- planbeskrivning
- genomförandebeskrivning

- illustrationsritning
- grundkarta
- fastighetsförteckning
- samrådsredogörelse

BESLUT (Plankarta, bestämmelser)

BN granskning _____
BN godk./antag. _____
KF antagande _____
Laga kraft _____

PLANHANDLINGAR

Plankarta med bestämmelser
Planbeskrivning

Detaljplanen är upprättad enligt PBL 1987:900, normalt planförfarande

GRUNDKARTAN

Grundkartan upprättad genom utdrag ur digitala primärkartans databas. Referenssystem i plan/ höjd: SWEREF 99 12 00/ RH 2000
Geodataavdelningen 2016-08-12

Beteckningar: Enligt Lantmäteriets Handbok i mät- och kartrågor (HMK-Ka) med de avvikelser som redovisats i beteckningarna.

Lars Fréden
Avd.chef

Sonja Johansson

Göteborgs Stad
Stadsbyggnadskontoret

Detaljplan för förlängning av Hornsgatan inom stadsdelen Gamlestaden

Göteborg 2016-08-30

Elin Johansson
Planchef

Åsa Akesson
Planarkitekt

2-5359

st