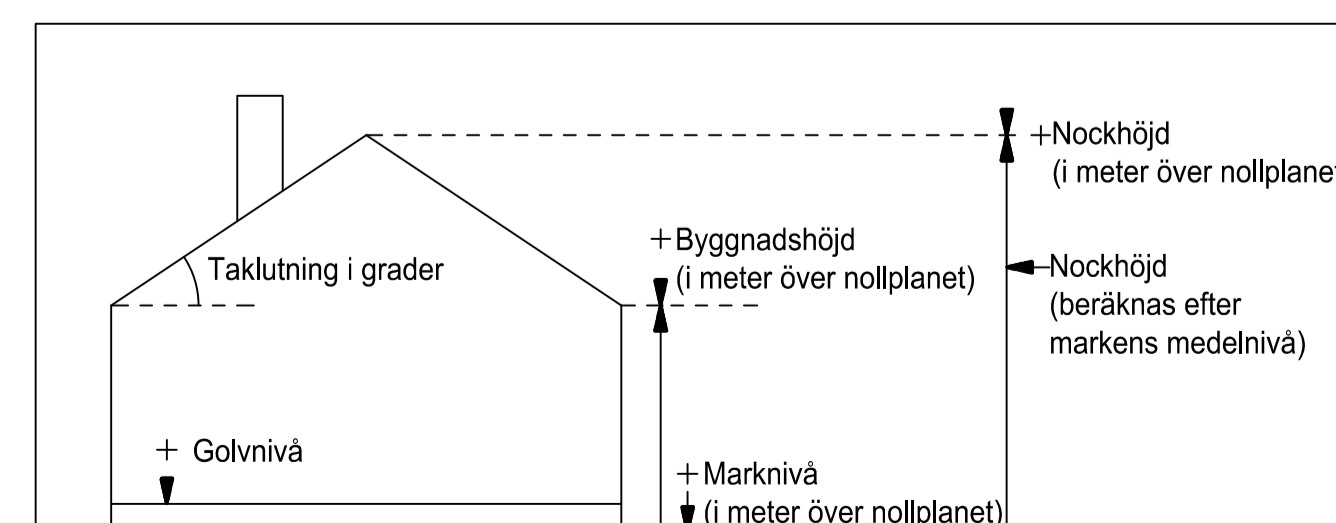
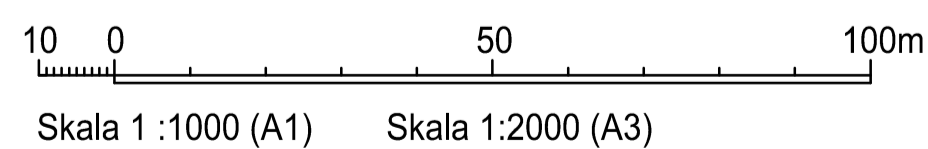


Cadritad av: Marica Johansson



Principskiss över hur höjder och taklutning beräknas

**SAMRÅDSHANDLING**

Samrådshandlingarna består av:  
 - plankarta med bestämmelser  
 - planbeskrivning  
 - illustrationsritning

- grundkarta (preliminär)  
 - fastighetsförteckning  
 - samrådsplans

**BESLUT (Plankarta,-bestämmelser)**

BN antagande  
 Laga kraft

**PLANHANDLINGAR**


Plankarta med bestämmelser  
 Planbeskrivning

Detaljplanen är upprättad enligt PBL 2010:900 (SFS 2014:900), standard planförfarande, Boverkets planbestämelsekatalog version 2018-08-01

**GRUNDKARTAN**

Grundkartan upprättad genom utdrag ur digitala primärkartans databas. Referenssystem i plan/ höjd: SWEREF 99 12 00/ RH 2000

Beteckningar: enligt Lantmäteriets Handbok i mät- och kartfrågor (HMK-Ka) med de avvikelser som redovisats i beteckningarna.

 **Göteborgs Stad**  
 Stadsbyggnadskontoret

**Detaljplan för bostäder och verksamheter vid Hälleftrundregatan inom stadsdelen Fiskebäck i Göteborg**

Göteborg 2021-02-09

Mari Tastare  
 Planchef

Matti Örjefelt  
 Planarkitekt

**PLANKARTA**

**2 -XXXX**

2 -XXXX

st