





BETECKNINGAR

-  Linje som ligger 3 m utanför planområdets gräns
-  Användningsgräns som behålls
-  Användningsgräns som utgår
-  Befintlig byggnad, takkontur resp. fasadliv

SAMRÅDSHANDLING

- Samrådshandlingarna består av
- plankarta med bestämmelser
 - planbeskrivning
 - illustrationsritning
 - grundkarta (preliminär)
 - fastighetsförteckning (preliminär)
 - samrådskreter

GRUNDKARTAN

Grundkartan upprättad genom utdrag ur digitala primärkartans databas.
 Referenssystem i plan/ höjd: SWEREF99 12 00/ RH 2000
 Geodataavdelningen 20XX-XX-XX

Beteckningar: enligt Lantmäteriets Handbok i mät- och kartfrågor (HMK-Ka) med de avvikelser som redovisats i beteckningarna.

Avd.chef Karttekniker



Detaljplan för Bostäder och verksamheter vid Celsiusgatan inom stadsdelen Sannegården i Göteborg

Göteborg 2015-12-15

Karoline Rosgardt Planchef Per Osvalds Konsultsamordnare Johan Altenius AL Studio AB

GRUNDKARTA

2 - XXXX

Cadritad av: Johan Altenius

2 - XXXX St