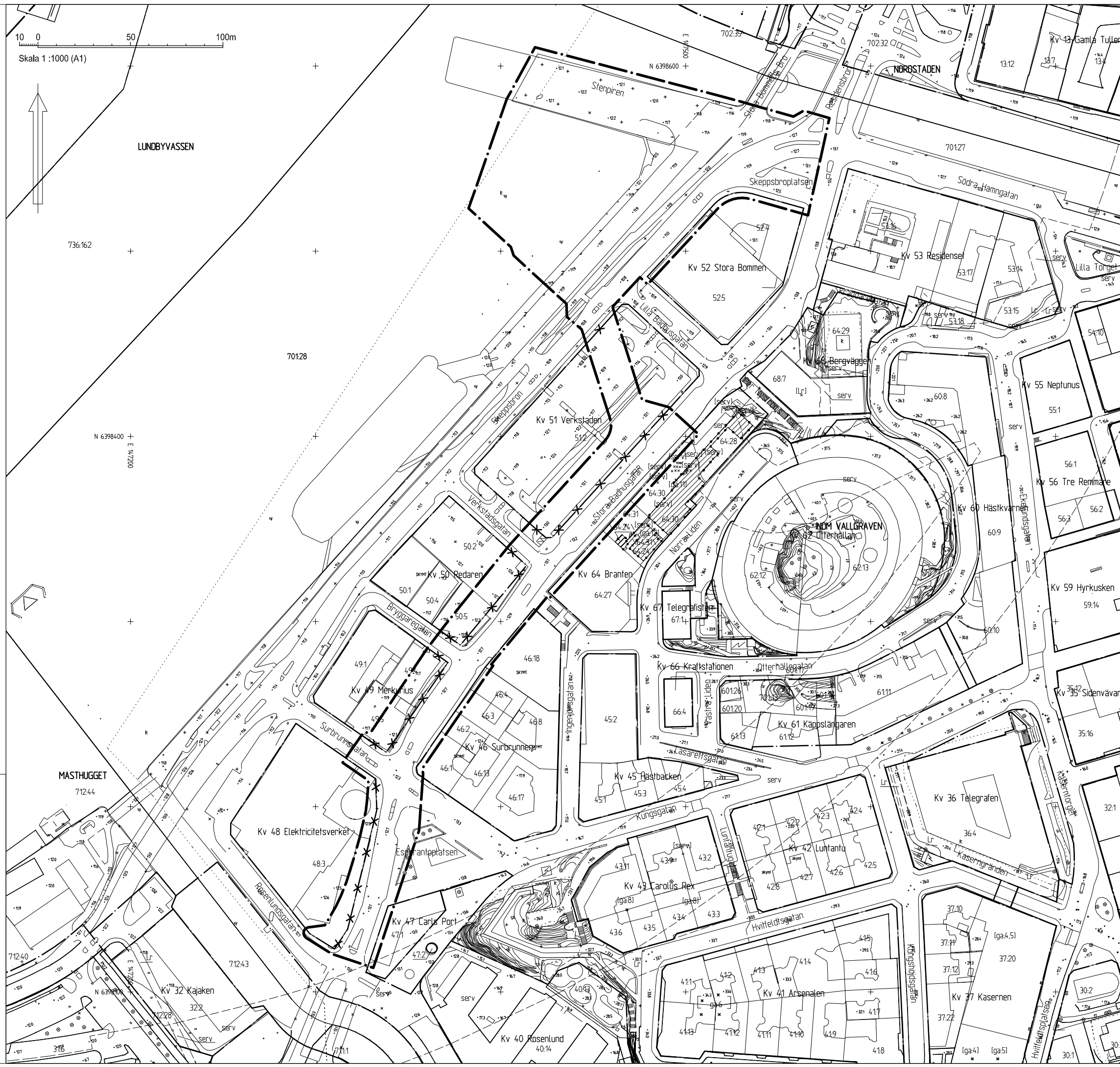
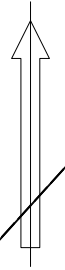


Skala 1:1000 (A1)



- BETECKNINGAR**
- — — — — Linje som ligger 3 m utanför planområdets gräns
 - — — — — Användningsgräns som behålls
 - x — x — Användningsgräns som utgår
 - Befintlig byggnad, takkontur resp. fasadliv

BESLUT (Plankarta,-bestämmelser)

BN utställning 2011-05-31 § 189

BN antagande

Laga kraft

Detailplanen är upprättad enligt PBL 1987:10

PLANHANDLINGAR

- plankarta med bestämmelser
- planbeskrivning
- genomförandebeskrivning

GRUNDKARTAN

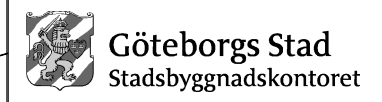
Grundkartan upprättad genom utdrag ur digitala primärkartans databas. Referenssystem i plan/ höjd: SWEREF 99 12 00/ GH 88

Beteckningar: Enligt Lantmäteriverkets Handbok till Mätningkungörelsen - Kartografi (HMK-Ka) med de avvikelser som redovisats i beteckningarna.

Geodataavdelningen 2011-05-31

Lars Fredén
Avd.chef

Solveig Eliasson



Detailplan för Spårväg, Skeppsbron inom stadsdelen Inom Vallgraven i Göteborg

Göteborg 2011-05-31, rev 2012-01-17

Birgitta Lööf
Planchef

Fredrik Söderberg
Planarkitekt

Fila 5130 st