

10 0 50 100m
Skala 1:1000

Cadritad av: Elisabet Wästlund

BETECKNINGAR PÅ PLANKARTAN

- Planområdesgräns
- Användningsgräns
- Egenskapsgräns

PLANBESTÄMMELSER

Följande gäller inom områden med nedanstående beteckningar. Där beteckning saknas gäller bestämmelsen inom hela området. Endast angiven användning och utformning är tillåten.

1. ANVÄNDNING AV ALLMÄN PLATS

- GENOMFART₁** Genomfartstrafik i sänkning. Sänkning ska utformas förberedd för överdäckning. Bullerskydd får anordnas. Ljudabsorbenter får anordnas längs stödmurar. Vid överdäckning ska ljudabsorbenter anordnas vid tunnelmynning.
- GENOMFART** Genomfartstrafik. Bullerskydd får anordnas. Ljudabsorbenter får anordnas längs stödmurar. Vid överdäckning ska ljudabsorbenter anordnas vid tunnelmynning.
- HUVUDGATA** Trafik mellan områden
- LOKALGATA** Lokaltrafik

2. ANVÄNDNING AV KVARTERSMARK

- E** Teknisk anläggning
- HK (GENOMFART₁)** Handel och kontor. Får underbyggas med genomfartstrafiksändamål.
- J (GENOMFART₁)** Industri. Får underbyggas med genomfartstrafiksändamål.

3. UTFORMNING AV ALLMÄN PLATS

- 3,6** Vägbanan får inte anordnas till en höjd högre än -3,6 möh
 - bro₁** Bro för allmän lokaltrafik får anordnas med en fri höjd av minst 5,2 meter ovan GENOMFART₁
 - bro₂** Broar för allmän lokaltrafik får anordnas med en fri höjd av minst 5,2 meter ovan GENOMFART₁
 - skydd** Skärm med en minsta höjd på 1 meter och max höjd 3 meter ska uppföras
 - gång** gångbana
 - däck** Byggbart, planterbart och körbart bjälklag får anordnas med en fri höjd av minst 5,2 meter
 - plantering** Marken ska beklädas med gräs och träd. Stenläggning eller motsvarande tillåts
 - parkering** Parkering får anordnas
- Vid överdäckning får ventilationstorn uppföras vid tunnelmynning.

4. BEGRÄNSNING AV MARKENS BEBYGGANDE

- Byggnad får inte uppföras. Mur får uppföras.

5. UTFORMNING AV KVARTERSMARK

- parkering** Parkering får anordnas
- Högsta totalhöjd i meter

6. BELASTNINGSRESTRIKTIONER

- b₁** Marken får belastas med maximalt 8 kPa
- b₂** Marken får belastas med maximalt 10 kPa

7. ÖVERSVÄMMNINGSSKYDD

Högvattenskydd ska anordnas till en höjd av minst +2,8 möh

8. ADMINISTRATIVA BESTÄMMELSER

Genomförandetiden är 5 år från den dag planen vinner laga kraft.

UPPLYSNINGAR

Vid påträffande av fornlämning ska Länsstyrelsen kontaktas.

GRANSKNINGSHANDLING

- Granskningshandlingarna består av:
- plankarta med bestämmelser
 - planbeskrivning
 - illustrationsritning

- grundkarta
- fastighetsförteckning
- samrådsredogörelse

BESLUT (Plankarta,-bestämmelser)

- BN utställning _____
 - BN godk./antag. _____
 - KF antagande _____
 - Laga kraft _____
- Detaljplanen är upprättad enligt PBL 2010:900, normalt planförfarande

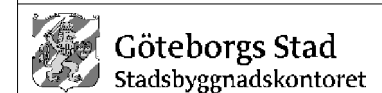
PLANHANDLINGAR

- Plankarta med bestämmelser
- Planbeskrivning

GRUNDKARTAN

Grundkartan upprättad genom utdrag ur digitala primärkartans databas. Referenssystem i plan/ höjd: SWEREF 99 12 00/ RH 2000

Beteckningar: enligt Lantmäteriets Handbok i mät- och kartfrågor (HMK-Ka) med de avvikelser som redovisats i beteckningarna.



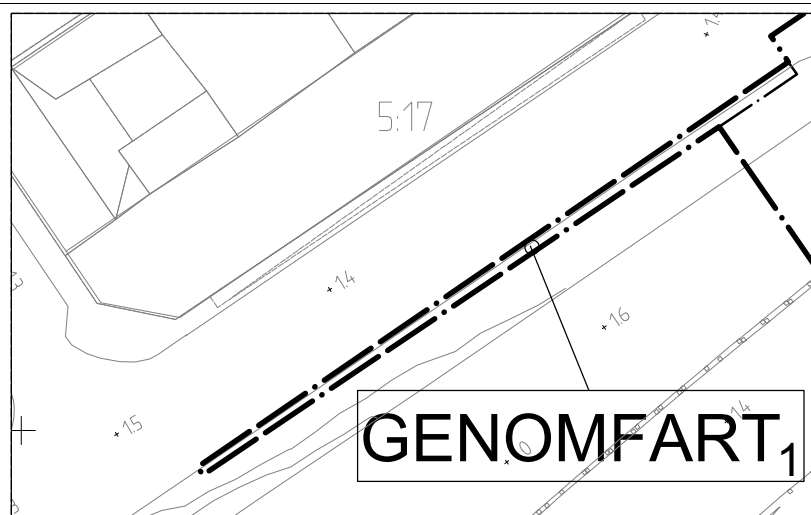
Detaljplan för omarbetning av Götaleden inom stadsdelen Gullbergsvass i Göteborg

Göteborg 2014-12-16

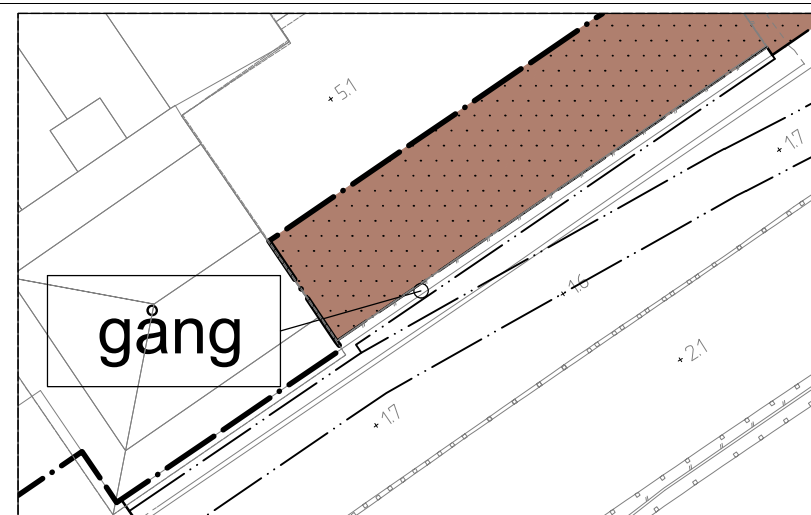
Birgitta Löf
Planchef

Anna Samuelsson
Planarkitekt

2 - 5287
st



Förstoring 1 i skala 1:400



Förstoring 2 i skala 1:400