







- BETECKNINGAR**
-  Planområdesgräns
 -  Användningsgräns som behålls
 -  Användningsgräns som utgår
 -  Befintlig byggnad, takkontur resp. fasadliv

GRUNDKARTAN

Grundkartan upprättad genom utdrag ur digitala primärkartans databas.
 Referenssystem i plan/ höjd: SWEREF99 12 00/ RH 2000

Geodataavdelningen 201X-XX-XX

Beteckningar: enligt Lantmäteriets Handbok i mät- och kartfrågor (HMK-Ka) med de avvikelser som redovisats i beteckningarna.

Avd.chef

 **Göteborgs Stad**
 Stadsbyggnadskontoret

Detaljplan för
**Överdäckning av
 Götaleden**

inom stadsdelen Gullbergsvass i Göteborg

Göteborg 2015-05-27

Birgitta Lööf
 Planchef

Anna Samuelsson
 Planarkitekt

**GRUNDKARTA
 Samrådshandling**

- TILL PLANEN HÖR:
- Plankarta med bestämmelser
 - Planbeskrivning
 - Förklarande karta (2st)
 - Illustrationsritning
 - Grundkarta (prel.)
 - Fastighetsförteckning
 - Samrådsrets

2 - XXXX

Cadritad av: Sandra Lindahl, WSP

Skala 1 :1000 (A1), 1:2000 (A3)

2 - XXXX
 st