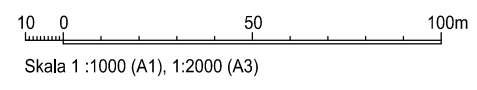
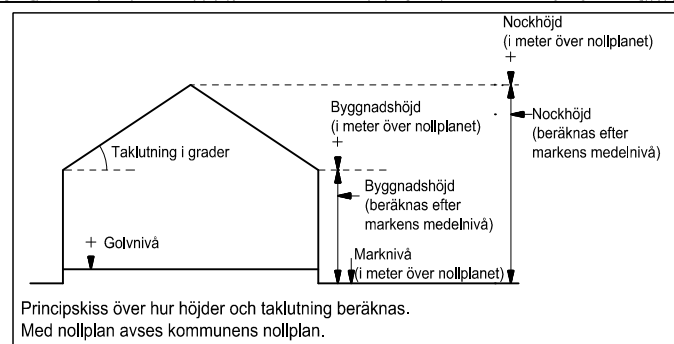
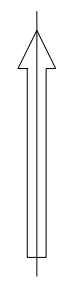


2 - XXXX

st



Cadritad av: Sandra Lindahl, WSP



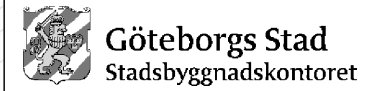
DEL 1 området omfattar endast regleringar ovan mark och planområdesgränsen.

DEL 2 markerad med grå färg redovisar ytan där regleringar sker både ovan mark för bebyggelse samt under mark för tunneln. Ytan redovisar omfattningen av tunnelns utbredning inklusive ramper.

**PLANBESTÄMMELSER**  
För planbestämmelser, se PLANKARTA

**GRUNDKARTAN**  
Grundkartan upprättad genom utdrag ur digitala primärkartans databas. Referenssystem i plan/ höjd: SWEREF 99 12 00/ RH 2000

Beteckningar: enligt Lantmäteriets Handbok i mät- och kartfrågor (HMK-Ka) med de avvikelser som redovisats i beteckningarna.



**Detaljplan för Överdäckning av Götaleden**

inom stadsdelen Gullbergsvass i Göteborg  
Göteborg 2015-05-27

Birgitta Löf Planchef  
Anna Samuelsson Planarkitekt

**FÖRKLARANDE KARTA, DEL 2 (2) Samrådshandling**

- TILL PLANEN HÖR:
- Plankarta med bestämmelser
  - Planbeskrivning
  - Förklarande karta (2st)
  - Illustrationsritning
  - Grundkarta (prel.)
  - Fastighetsförteckning
  - Samrådsrets

2 - XXXX