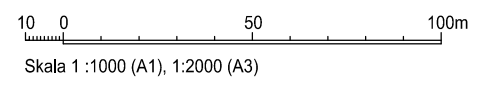
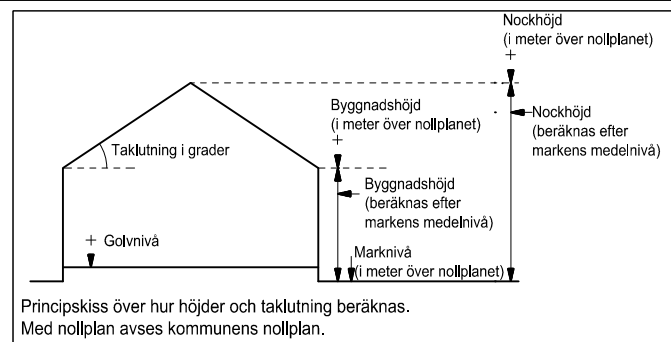
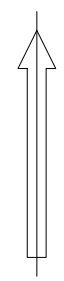




2 - XXXX  
st



Cadritad av: Sandra Lindahl, WSP



DEL 1 området omfattar endast regleringar ovan mark och planområdesgränsen.  
DEL 2 markerad med grå färg redovisar ytan där regleringar sker både ovan mark för bebyggelse samt under mark för tunneln. Ytan redovisar omfattningen av tunnelns utbredning inklusive ramper.

**PLANBESTÄMMELSER**  
För planbestämmelser, se PLANKARTA

**GRUNDKARTAN**  
Grundkartan upprättad genom utdrag ur digitala primärkartans databas. Referenssystem i plan/ höjd: SWEREF 99 12 00/ RH 2000

Beteckningar: enligt Lantmäteriets Handbok i mät- och kartfrågor (HMK-Ka) med de avvikelser som redovisats i beteckningarna.

 **Göteborgs Stad**  
Stadsbyggnadskontoret

Detaljplan för  
**Överdäckning av Götaleden**

inom stadsdelen Gullbergsvass i Göteborg

Göteborg 2015-05-27

**FÖRKLARANDE KARTA, DEL 1 (2)**  
Samrådshandling

TILL PLANEN HÖR:  
- Plankarta med bestämmelser  
- Planbeskrivning  
- Förklarande karta (2st)  
- Illustrationsritning  
- Grundkarta (prel.)  
- Fastighetsförteckning  
- Samrådsrets

Birgitta Löf  
Planchef

Anna Samuelsson  
Planarkitekt

2 - XXXX