

Beteckning utöver plankarta och grundkarta	
.....	Illustrerad tunnel
BESLUT (Plankarta-beslättnings)	
BN granskning 1 2017-11-28	8234
BN granskning 2 2018-12-11	8705
SDN godk.	2023-08-23 2:24
KF ansökan godk.	2023-08-17 6:8
Laga kraft	2023-11-16 1:11
Detailplanen är upprättad enligt PBL 2010:800, normalt planförfarande	
GRUNDKARTAN	
Grundkartan upprättad genom utdrag ur digitala besiktningsdatabas.	Beteckningar enligt Lantmäteriets Handbök i mått- och kartteckor (HM/K-Ka) med de avvikelser som redovisas i beteckningsgata.
Referenssystem i plan/100.	
SWEREF 99 12 001 RH 2000	

Göteborgs Stad

Detailplan för överdäckning av Götaleden inom stadsdelen Gullbergsvass i Göteborg

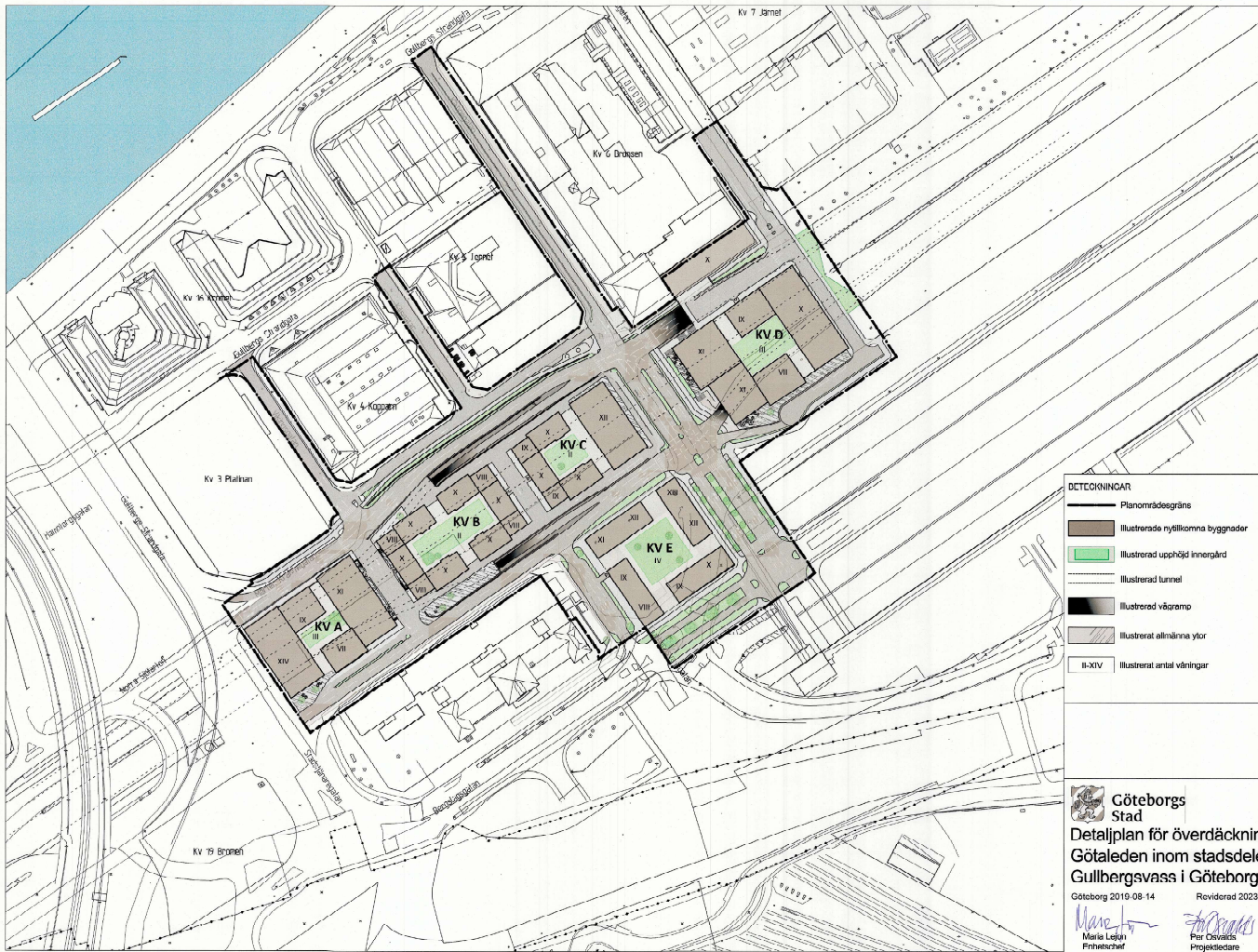
Göteborg 2018-08-14 Reviderad 2023-04-17

Maria Ljunger Per Eriksson Sabina Uzelac
 Enhetschef Projektledare Planarkitekt


PLANKARTA 1 av 2 **2 -5460**

2-00
2-5460
7 st

Ödlat av: Maria Johansson, 3BF



- DETTECKNINGAR**
- Planområdesgräns
 - Illustrerade nybyggda byggnader
 - Illustrerad upphöjd innergård
 - Illustrerad tunnel
 - Illustrerad vägramp
 - Illustrerad allmänna ytor
 - II-XIV Illustrerat antal våningar


Göteborgs Stad
 Detaljplan för överdäckning av
 Götaleden inom stadsdelen
 Gullbergsvass i Göteborg
 Göteborg 2019-08-14 Reviderad 2023-04-17
 Marie Lejars
 Per Osvälds
 Sabina Uzelec
 Fritschschäfer Projektetare Planarkitekt

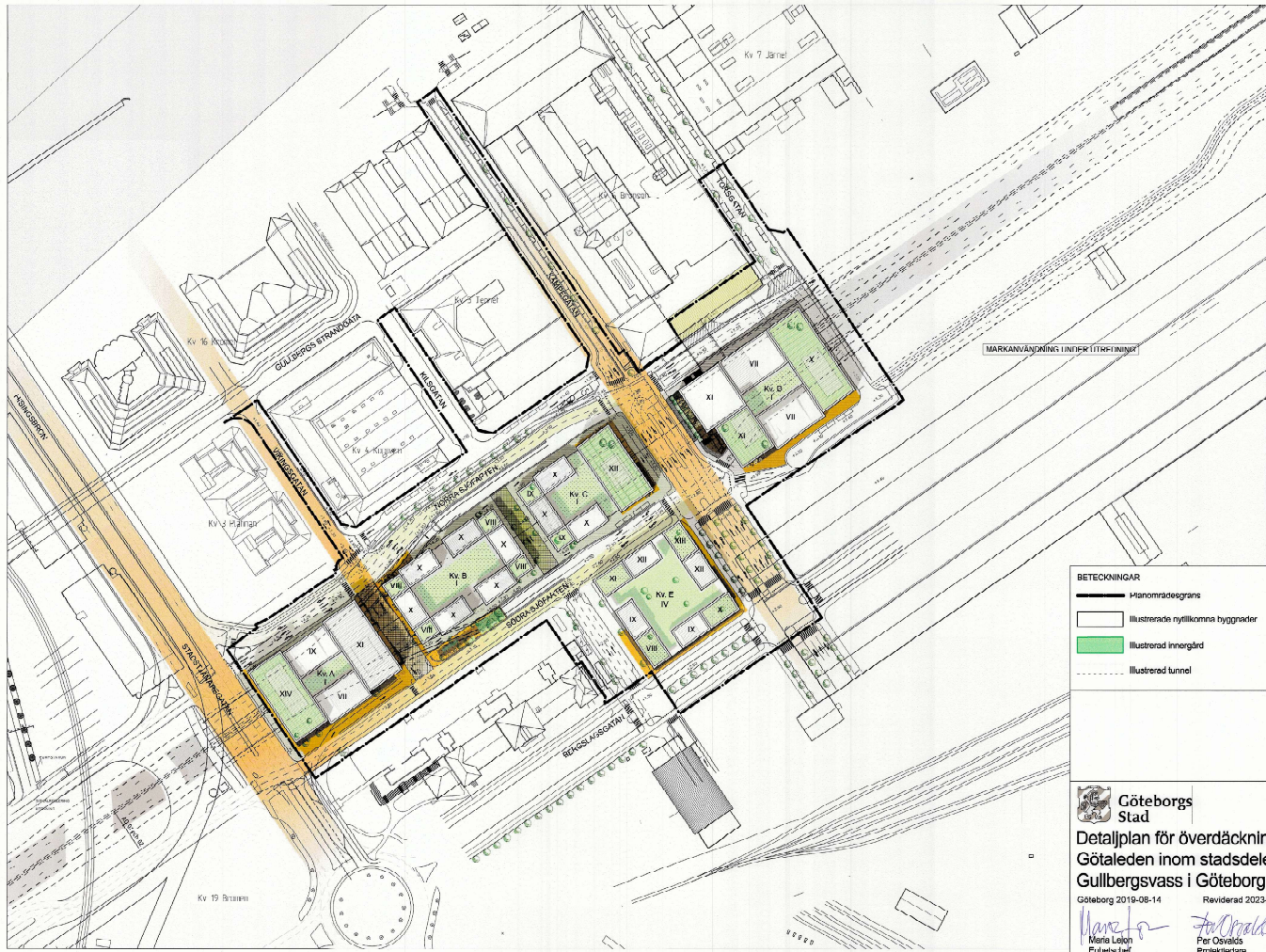
ILLUSTRATIONS RITNING
1 av 4

2 -5460
G3

2 -5460 7 st

10 0 50 100m
Skala 1:1000 A1 1:2000 A3

Copyright av: Marica Johansson



BETECKNINGAR

	Planområdesgräns
	Illustrerade nytilkumna byggnader
	Illustrerad innergård
	Illustrerad tunnel

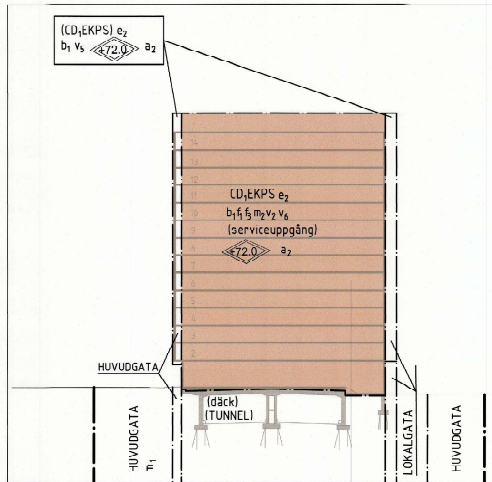
Göteborgs Stad
 Detaljplan för överdäckning av
 Götaleden inom stadsdelen
 Gullbergsvass i Göteborg
 Göteborg 2019-08-14 Reviderad 2023-04-17
 Maria Leijn, Erikschef
 Per Osväld, Projektleder
 Sabina Uresler, Planarkitekt

ILLUSTRATIONSITNING
 2 av 4 (Granskning 2, 2019-08-14) 2 -5460
CD

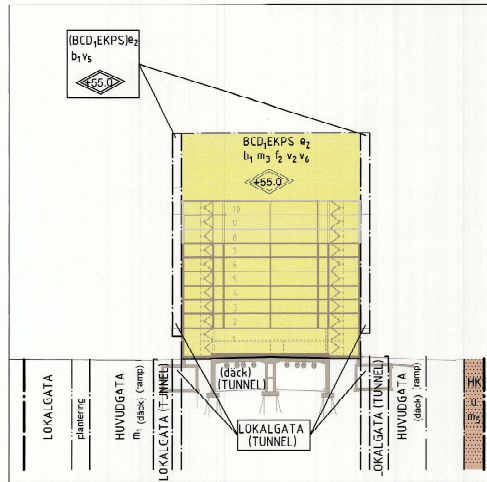
2 -5460 7 st

10 0 50 100m
 Skala 1:1000 A1 1:2000 A3

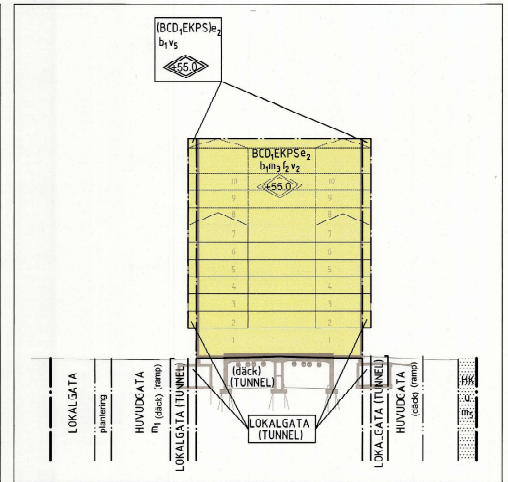
Ritad av: Egil Blom, White Arkitekter



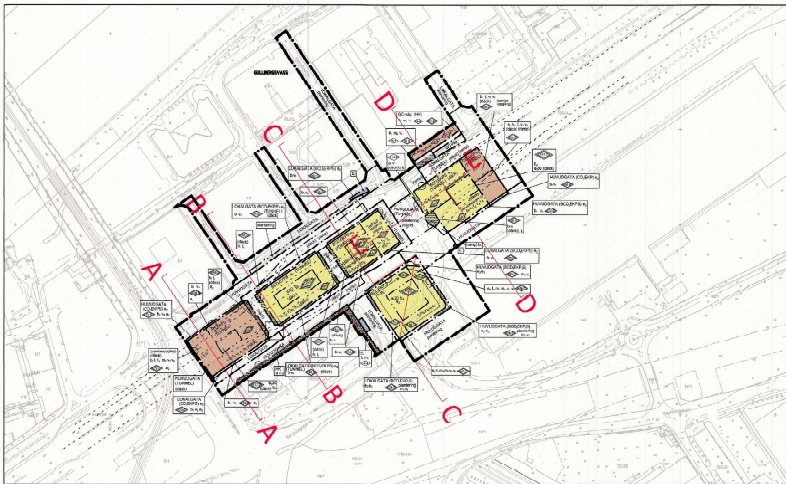
Sektion A-A



Sektion B-B illustrerat med våningshöjd om 3 meter.



Sektion B-B illustrerad med alternativ våningshöjd om 4 meter och vindsvåning om 6 meter.



Sektioner översikt

BETECKNINGAR	
	Planområdesgräns
	Användningsgräns
	Egenskapsgräns
	Illustrerade våningsplaner

Detaljens bestämmelser som syns i sektionerna finns i legenden för detaljplanen.



Göteborgs Stad

Detaljplan för
Överdäckning av Götaleden

Inom stadsdelen Gullbergavass i Göteborg
Göteborg 2019-08-14 Reviderad 2023-04-17

Marie Leijn
Erihetskof

Per Osväld
Projektlejare

Sanna Litzell
Sattans Litzell
Planarkitekt

Sektionsöversikt, Sektion A-A och Sektion B-B
Illustrationssektionerna beskriver hur markanvändningen enligt plankartan regleras tredimensionellt. Endast de planbestämmelser som visar förhållandet mellan tunneln och ramper under mark samt byggnader och gator ovan mark redovisas i sektionerna.

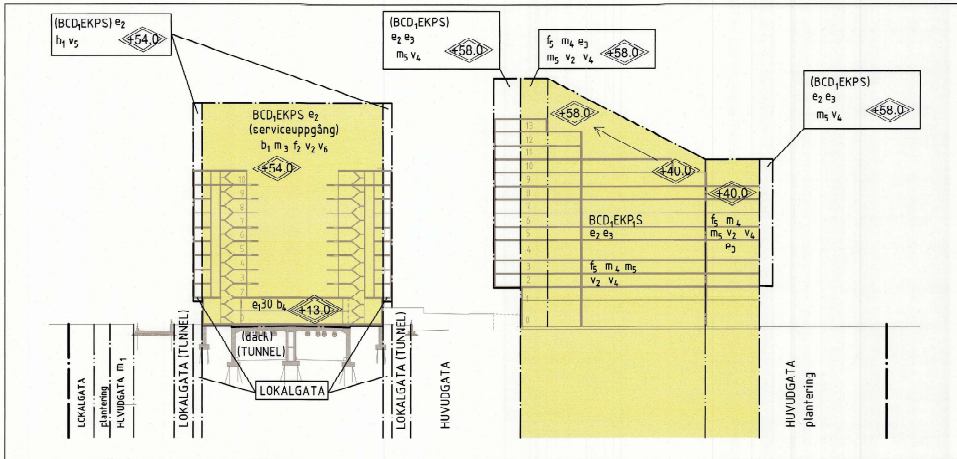
De illustrerade sektionerna är inte juridiskt bindande, endast plankartan är juridiskt bindande.

Illustrationssektionerna visar byggnaderna utifrån tänkt höjd med isotag förvarnat byggtäck samt den höjd som är tillåten enligt plankarta.

Cadritad av: Marica Johansson

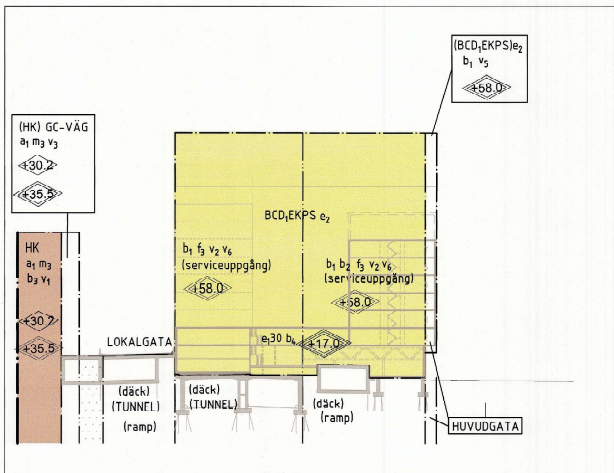
ILLUSTRATIONS RITNING
3 av 4

2-5460
GU

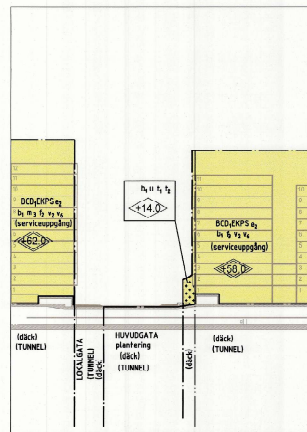


Sektion C-C

Sektion genom Kv E går diagonalt genom byggrätten, se sektionslinje på Illustrationsritning 3 av 4



Sektion D-D



Sektion E-E

Sektion C-C, Sektion D-D och Sektion E-E

Illustrationssektionerna beskriver hur markanvändningen enligt plankartan regleras tredimensionellt. Endast de planbestämmelser som visar förhållandet mellan tunneller och rampar under mark samt byggnader och gator ovan mark redovisas i sektionerna.

De illustrerade sektionerna är inte juridiskt bindande, endast plankartan är juridiskt bindande.

Illustrationssektionerna visar byggnaderna utifrån stark högt med krag förutskott byggteknik samt den höjd som är tillåten enligt plankarta.

Cadritad av: Marica Johansson

BETECKNINGAR

- Planområdesgränna
- Användningsgränna
- Egenskapsgränna
- Illustrerade våningstegen
- Detaljenses bestämningar som syns i sektionerna finns i legenden för detaljplanen.



Göteborgs Stad

Detaljplan för
Överdäckning av Götaleden
Inom stadsdelen Gullbergsvassa i Göteborg
Göteborg 2019-08-14 Reviderad 2023-04-17

Maria Lektor Enhetschef
Fredrik Per Eriksson Projektledare
Sabina Utzlac Planarkitekt

ILLUSTRATIONS RITNING

4 av 4

2-5460
GD