









BETECKNINGAR

-  Planområdesgräns
-  Användningsgräns
-  Användningsgräns som utgår
-  Fastighetsgräns
-  Befintlig byggnad, fasadliv
-  Befintlig byggnad, takkontur

GRUNDKARTAN

Grundkartan upprättad genom utdrag ur digitala primärkartans databas.
 Referenssystem i plan/ höjd: SWEREF99 12 00/ RH 2000
 Geodataavdelningen 2016 - 04 - 30

Beteckningar: enligt Lantmäteriets Handbok i mät- och kartfrågor (HMK-Ka) med de avvikelser som redovisats i beteckningarna.

Andreas Jonsson
 Tf avd.chef

Sonja Johansson



Göteborgs Stad
 Stadsbyggnadskontoret

Detaljplan för bostäder vid Norra Fjädermolnsgatan inom stadsdelen Biskopsgården i Göteborg, del av BoStad 2021
 Göteborg 2017-04-25, rev 2017-09-26

Karoline Rosgardt
 Planchef

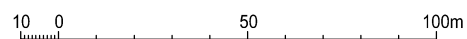
Maria Lejon
 Projektledare

Erik Wikström
 Planarkitekt

GRUNDKARTA

2-5420

2-5420 3 st



Skala 1:1000 i A1, Skala 1:2000 i A3

Cadritad av: Anela Mahmutovic

