





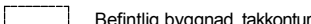


2-XXXX
St

10 0 50 100m
Skala 1:1000 (A1) 1:2000 (A3)

Cadritad av: Maria Carlsson

BETECKNINGAR

-  Planområdesgräns
-  Användningsgräns som behålls
-  Användningsgräns som utgår
-  Befintlig byggnad, fasadliv
-  Befintlig byggnad, takkontur

SAMRÅDSHANDLING


- Samrådshandlingarna består av:
- plankarta med bestämmelser
 - planbeskrivning
 - illustrationsritning
 - grundkarta (preliminär)
 - fastighetsförteckning
 - samrådsrets

GRUNDKARTAN

Grundkartan upprättad genom utdrag ur digitala primärkartans databas.
Referenssystem i plan/ höjd: SWEREF99 12 00/ RH 2000
Geodataavdelningen 20XX-XX-XX

Beteckningar: enligt Lantmäteriets Handbok i mät- och kartfrågor (HMK-Ka) med de avvikelser som redovisats i beteckningarna.

Lars Fredén Avd.chef
Sonja Johansson

 **Göteborgs Stad**
Stadsbyggnadskontoret

Detaljplan för BOSTÄDER OCH FÖRSKOLA VID MERKURIUSGATAN inom stadsdelen Bergsjön i Göteborg, en del av Bostad 2021

Göteborg 2016-09-27

Karoline Rosgardt Planchef
Agneta Runevad Biträdande projektledare
Maria Carlsson Plankonsult WSP

GRUNDKARTA 2-XXXX