



GRUNDKARTAN

Grundkartan upprättad genom utdrag ur digitala primärkartans dala-bas. Referenssystem i plan/höjd: SWEREF 99 12 00/ GH 88

Beteckningar: Enligt Lantmäteriverkets Handbok till Mätningsskuggörelsen - Kartografi (HMK-Ka) med de avvikelser som redovisats i beteckningarna.

Geodataavdelningen 2012-04-20

Lars Fredén
Avd.chef

Solveig Eliasson

 **Göteborgs Stad**
Stadsbyggnadskontoret

**Detailplan för
Bostäder i Backadalens
villaområde
inom stadsdelen Backa
i Göteborg**

Göteborg 2013-05-15 rev. 2013-11-26

Gunnel Jonsson
Planchef

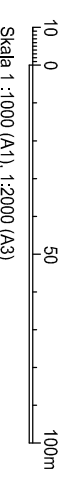
Sipa-Anth-Hill
Konsultsamordnare





Tea Cole
Ramboll

GRUNDKARTA

Fila 5139

Fila 5139 st



- BETECKNINGAR**
-  Linje som ligger 3 m utanför planområdets gräns
 -  Användningsgräns som behålls
 -  Användningsgräns som utgår
 -  Befintlig byggnad, takkontur resp. fasadiv

