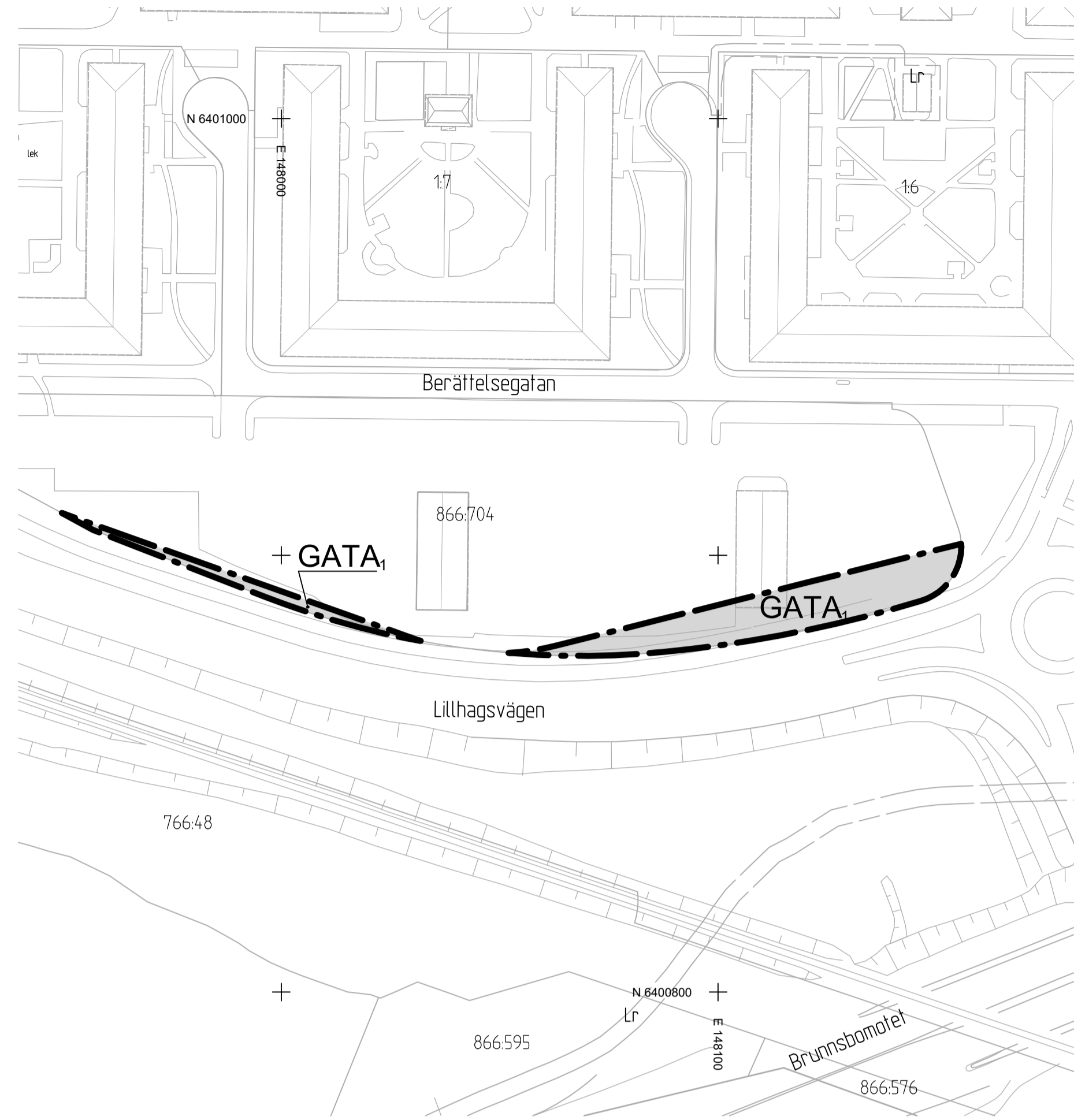


GRUNDKARTA



PLANKARTA

Skala 1:1000 (A1) 1:2000 (A3)

BETECKNINGAR PÅ GRUNDKARTA OCH ILLUSTRATION

- Planområdesgräns
- Fastighetsgräns
- Befintlig byggnad, fasadliv
- Befintlig byggnad, takkontur

PLANBESTÄMMELSER

Följande gäller inom områden med nedanstående beteckningar. Endast angiven användning och utformning är tillåten. Där beteckning saknas gäller bestämmelsen inom hela planområdet.

GRÄNSBETECKNINGAR

- Planområdesgräns

ANVÄNDNING AV MARK OCH VATTEN

- Allmän plats
- GATA₁ Huvudgata

SAMRÅDSHANDLING

Samrådshandlingarna består av:

- plankarta med bestämmelser
- planbeskrivning
- illustrationsritning
- grundkarta (preliminär)
- fastighetsförteckning
- samrådskrets

BESLUT (Plankarta,-bestämmelser)

- BN antagande _____
- Laga kraft _____
- PLANHANDLINGAR
- Plankarta med bestämmelser
- Planbeskrivning

Detaljplanen är upprättad enligt PBL 2010:900 (SFS 2014:900), standard planförfarande, Boverkets planbestämmelsekatalog version 2020-10-01

GRUNDKARTAN

Grundkartan upprättad genom utdrag ur digitala primärkartans databas.

Referenssystem i plan/ höjd: SWEREF99 12 00/ RH 2000

Geodataavdelningen 20XX-XX-XX

Beteckningar: enligt Lantmäteriets Handbok i mät- och kartfrågor (HMK-Ka) med de avvikelser som redovisats i beteckningarna.

Andreas Jonsson
Avdelningschef

Elisabeth Charlez



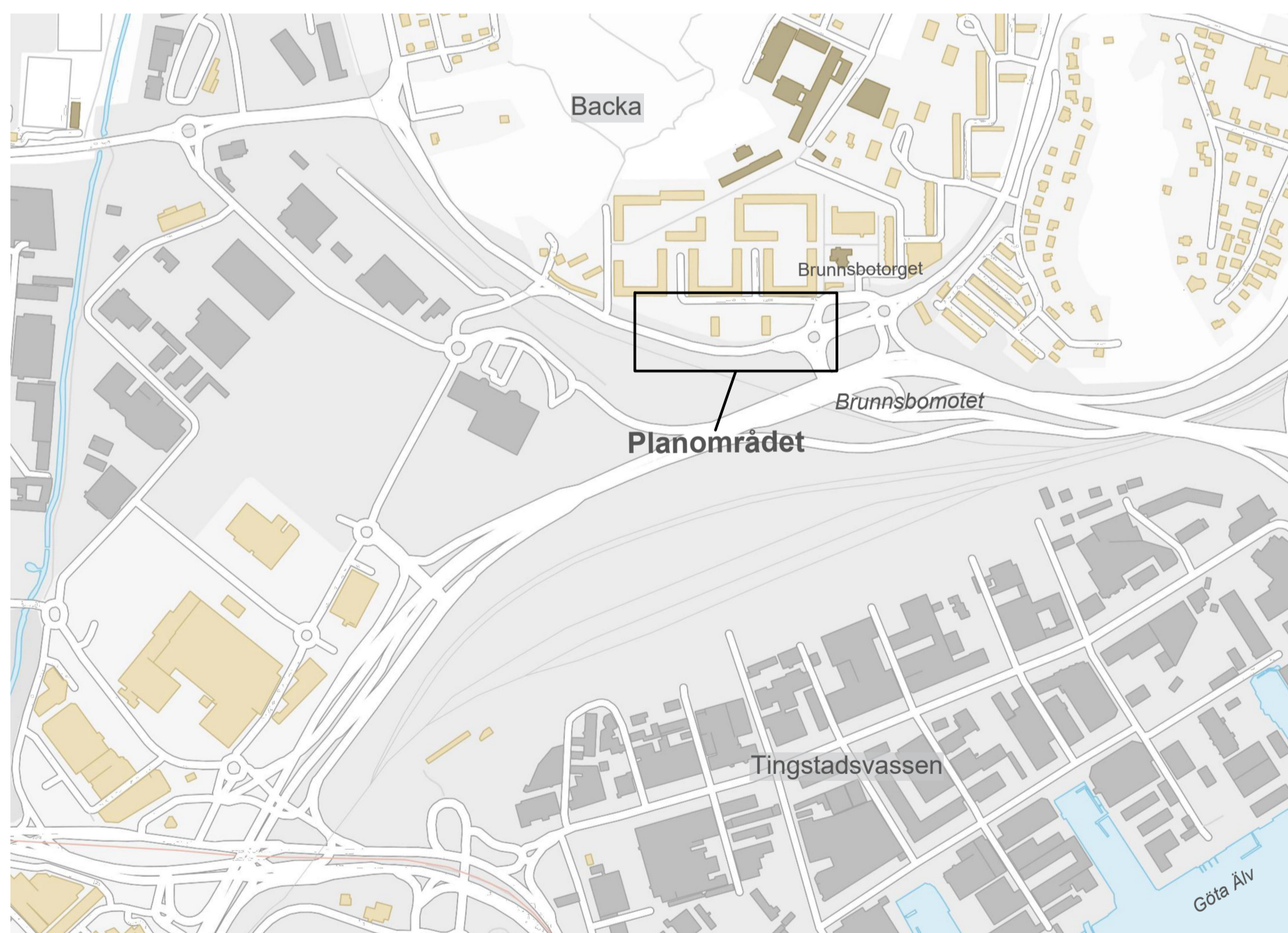
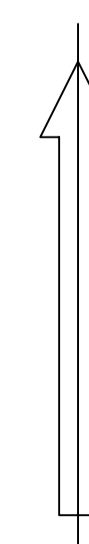
Detaljplan för trafikändamål vid Brunnstomatet inom stadsdelen Backa i Göteborg

Göteborg 2021-06-30


Karoline Rosgardt
Planchef

Linus Sandberg
Handläggare

Cadritad av: Emelie Diep Olsson

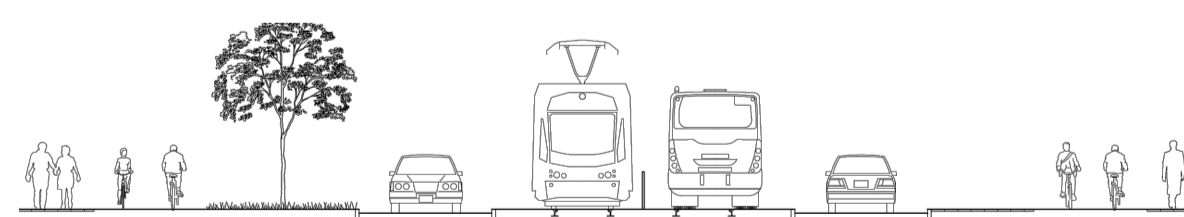


ÖVERSIKTSKARTA

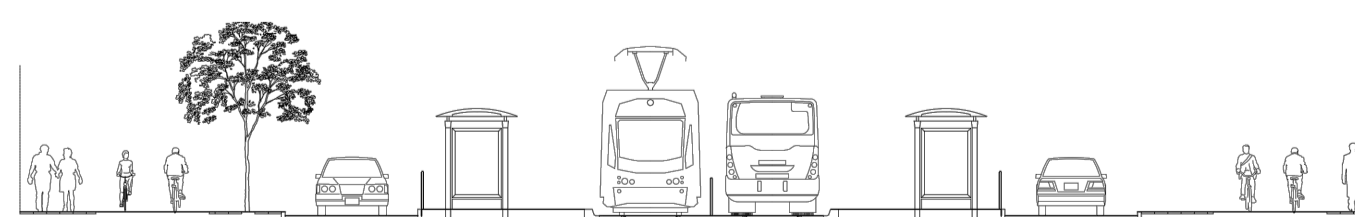


ILLUSTRATIONSBITNING

Skala 1:1000 (A1) 1:2000 (A3)



Backavägen sektion A - A



Backavägen sektion B - B

2 -XXX

st