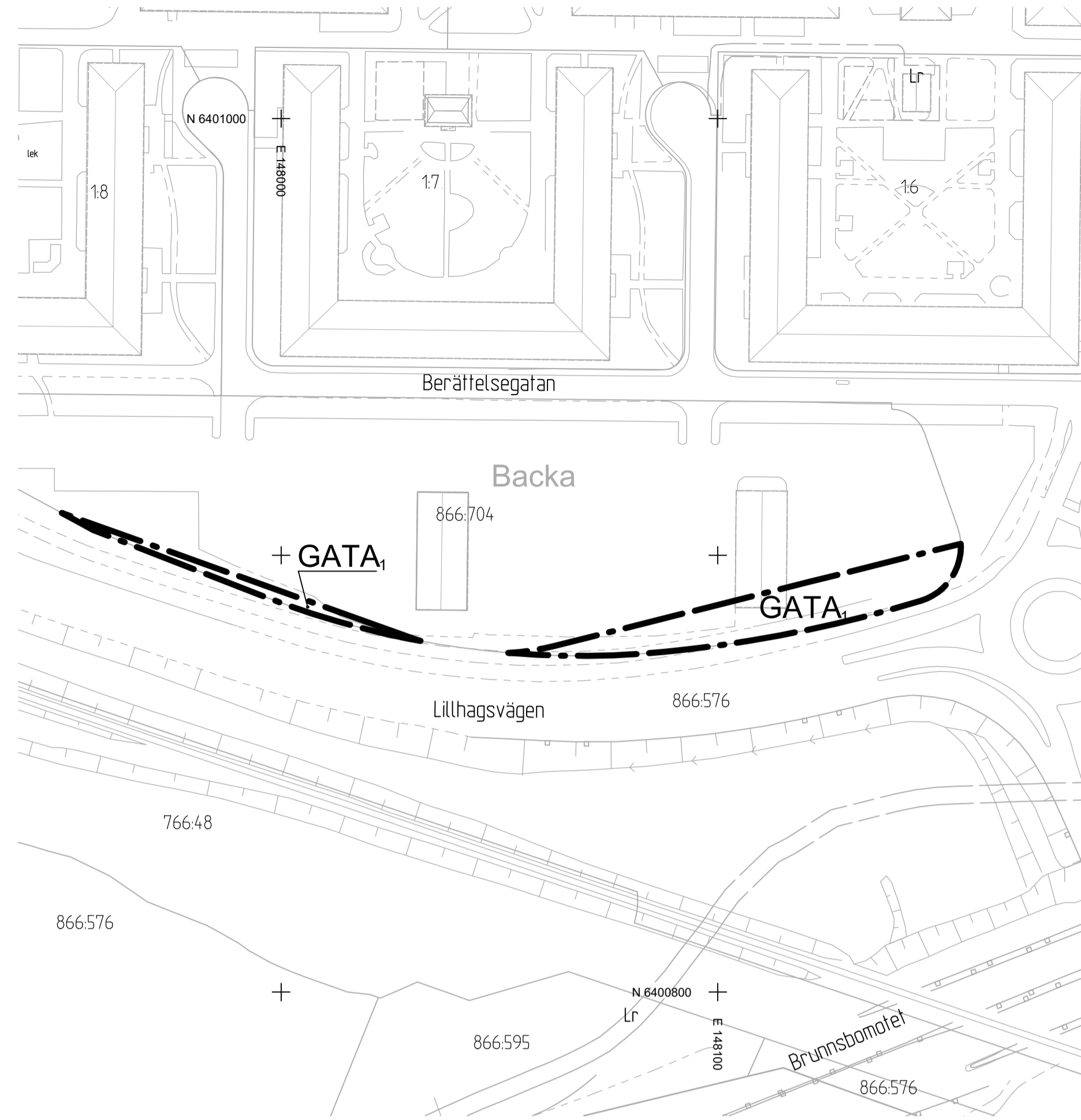


GRUNDKARTA



PLANKARTA

Skala 1:1000 (A1) 1:2000 (A3)

BETECKNINGAR PÅ GRUNDKARTA OCH ILLUSTRATION

- Planområdesgräns
- Fastighetsgräns
- Befintlig byggnad, fasadliv
- Befintlig byggnad, takkontur

PLANBESTÄMMELSER

Följande gäller inom områden med nedanstående beteckningar. Endast angiven användning och utformning är tillåten. Där beteckning saknas gäller bestämmelsen inom hela planområdet.

GRÄNSBETECKNINGAR

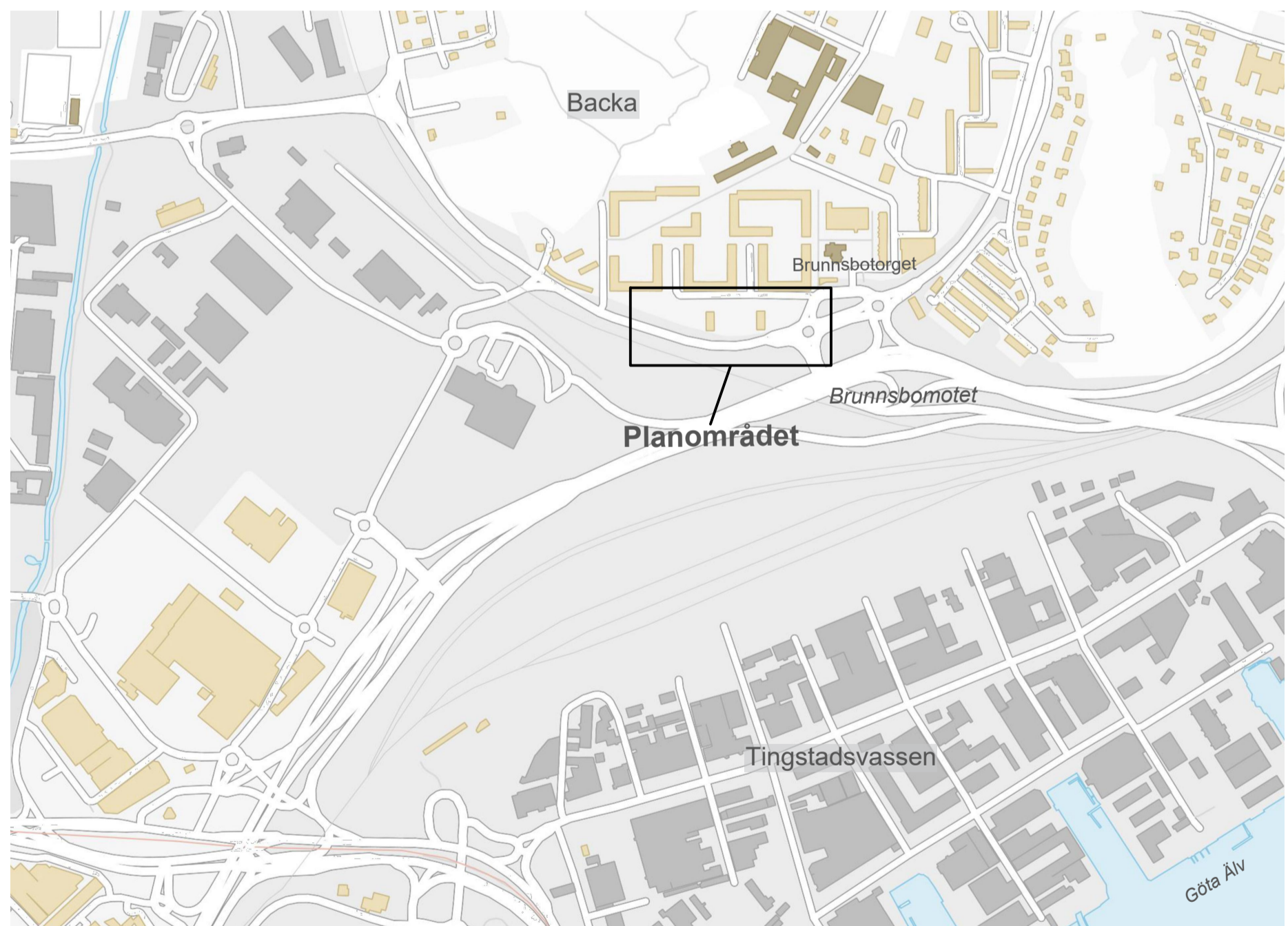
- Planområdesgräns

ANVÄNDNING AV MARK OCH VATTEN


- Allmän plats*
- Huvudgata

GENOMFÖRANDETID

Genomförandetiden är 5 år från den dag planen vinner laga kraft.

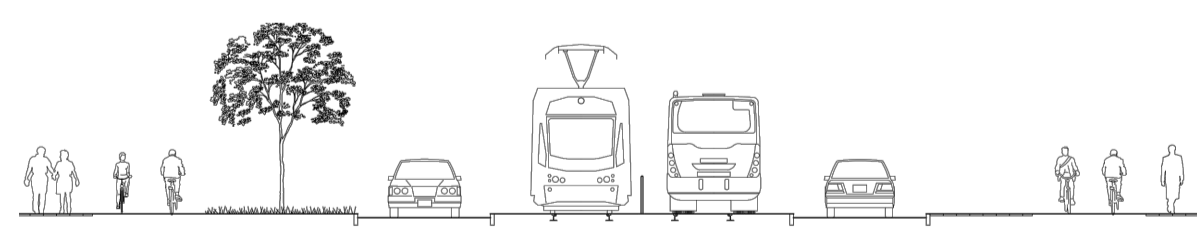


ÖVERSIKTSKARTA

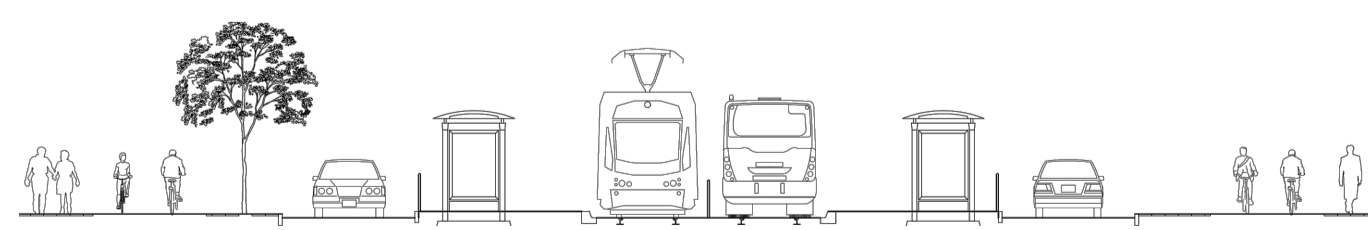


ILLUSTRATIONS-RITNING

Skala 1:1000 (A1) 1:2000 (A3)



Backavägen sektion A - A



Backavägen sektion B - B

BESLUT (Plankarta,-bestämmelser)

Diarienummer 0183/21
 Planstart 2021-03-16
 BN antagande
 Laga kraft

PLANHANDLINGAR

Plankarta med bestämmelser
 Planbeskrivning

Detaljplanen är upprättad enligt PBL 2010:900 (SFS 2014:900), standard planförfarande, Boverkets planbestämmelsekatalog version 2020-10-01

GRUNDKARTAN

Grundkartan upprättad genom utdrag ur digitala primärkartans databas.
 Referenssystem i plan/ höjd: SWEREF99 12 00/ RH 2000
 Geodataavdelningen 2021-04-20

Beteckningar: enligt Lantmäteriets Handbok i mät- och kartfrågor (HMK-Ka) med de avvikelser som redovisats i beteckningarna.

Andreas Jonsson
 Avdelningschef

Elisabeth Charléz



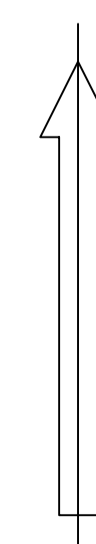
Detaljplan för trafikändamål vid Brunnsbo torg inom stadsdelen Backa i Göteborg

Göteborg 2021-10-27

Karoline Rosgardt
 Planchef

Linus Sandberg
 Handläggare

Cadritad av: Emelie Diep Olsson



2 -5583 st