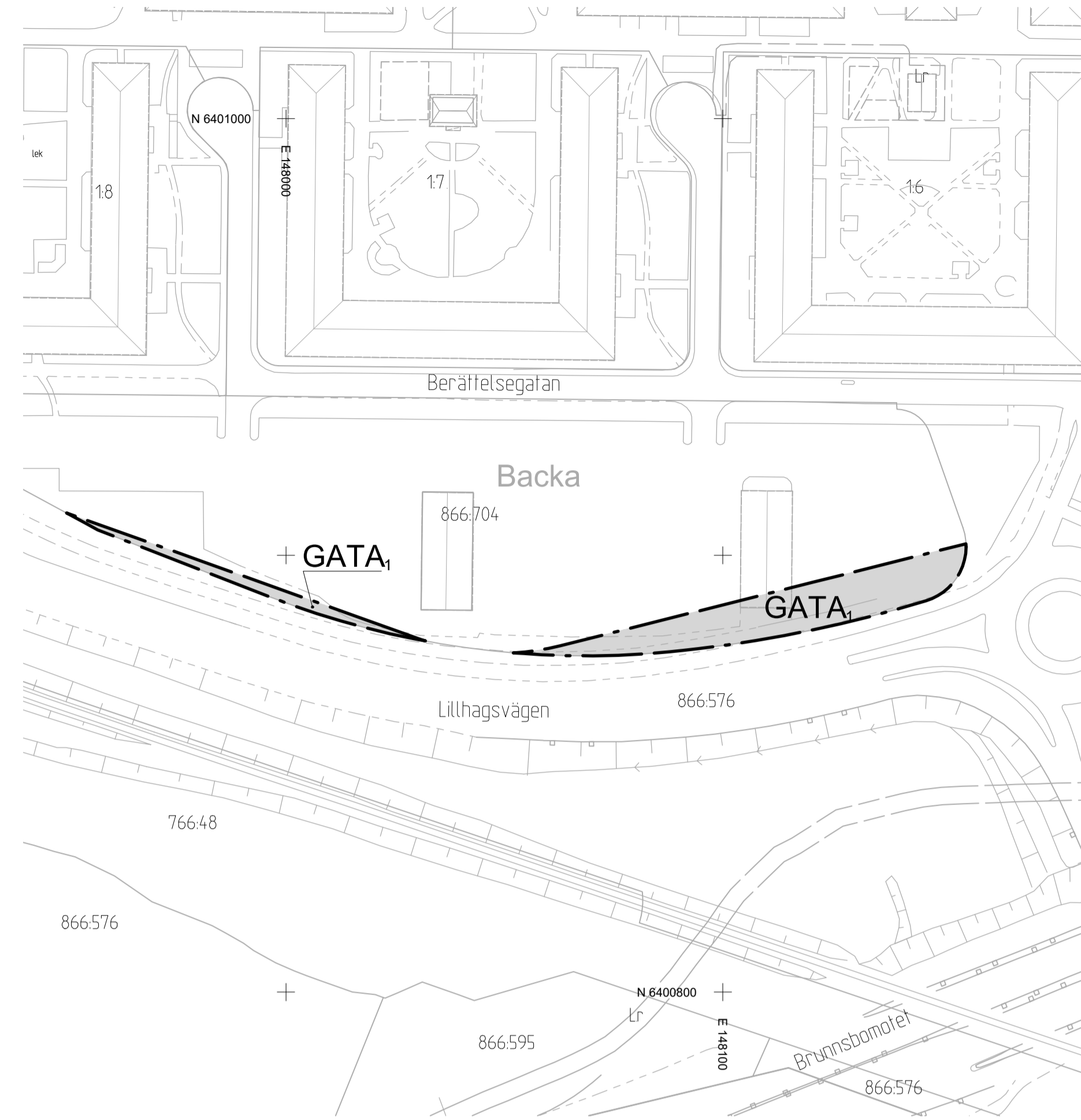


GRUNKARTA



PLANKARTA

Skala 1:1000 (A1) 1:2000 (A3)

BETECKNINGAR PÅ GRUNKARTA OCH ILLUSTRATION

- - - - Planområdesgräns
- Fastighetsgräns
- Befintlig byggnad, fasadliv
- Befintlig byggnad, takkontur

PLANBESTÄMMELSER

Följande gäller inom områden med nedanstående beteckningar. Endast angiven användning och utformning är tillåten. Där beteckning saknas gäller bestämmelsen inom hela planområdet.

GRÄNSBETECKNINGAR

- - - - Planområdesgräns

ANVÄNDNING AV MARK OCH VATTEN

- Allmän plats
- GATA, Huvudgata

GENOMFÖRANDETID

Genomförandetiden är 5 år från den dag planen vinner laga kraft.

GRANSKNINGSHANDLING

Granskningshandlingarna består av:

- plankarta med bestämmelser
- planbeskrivning
- illustrationsritning

BESLUT (Plankarta,-bestämmelser)

Diarienummer 0183/21  
 Planstart 2021-03-16  
 BN antagande  
 Laga kraft

PLANHANDLINGAR

Plankarta med bestämmelser  
 Planbeskrivning

Detaljplanen är upprättad enligt PBL 2010:900 (SFS 2014:900), standard planförfarande, Boverkets planbestämmelsekatalog version 2020-10-01

GRUNKARTAN

Grundkartan upprättad genom utdrag ur digitala primärkartans databas.

Referenssystem i plan/ höjd: SWEREF99 12 00/ RH 2000

Geodataavdelningen 2021-04-20

Beteckningar: enligt Lantmäteriets Handbok i mät- och kartfrågor (HMK-Ka) med de avvikelser som redovisats i beteckningarna.

Andreas Jonsson  
 Avdelningschef

Elisabeth Charléz



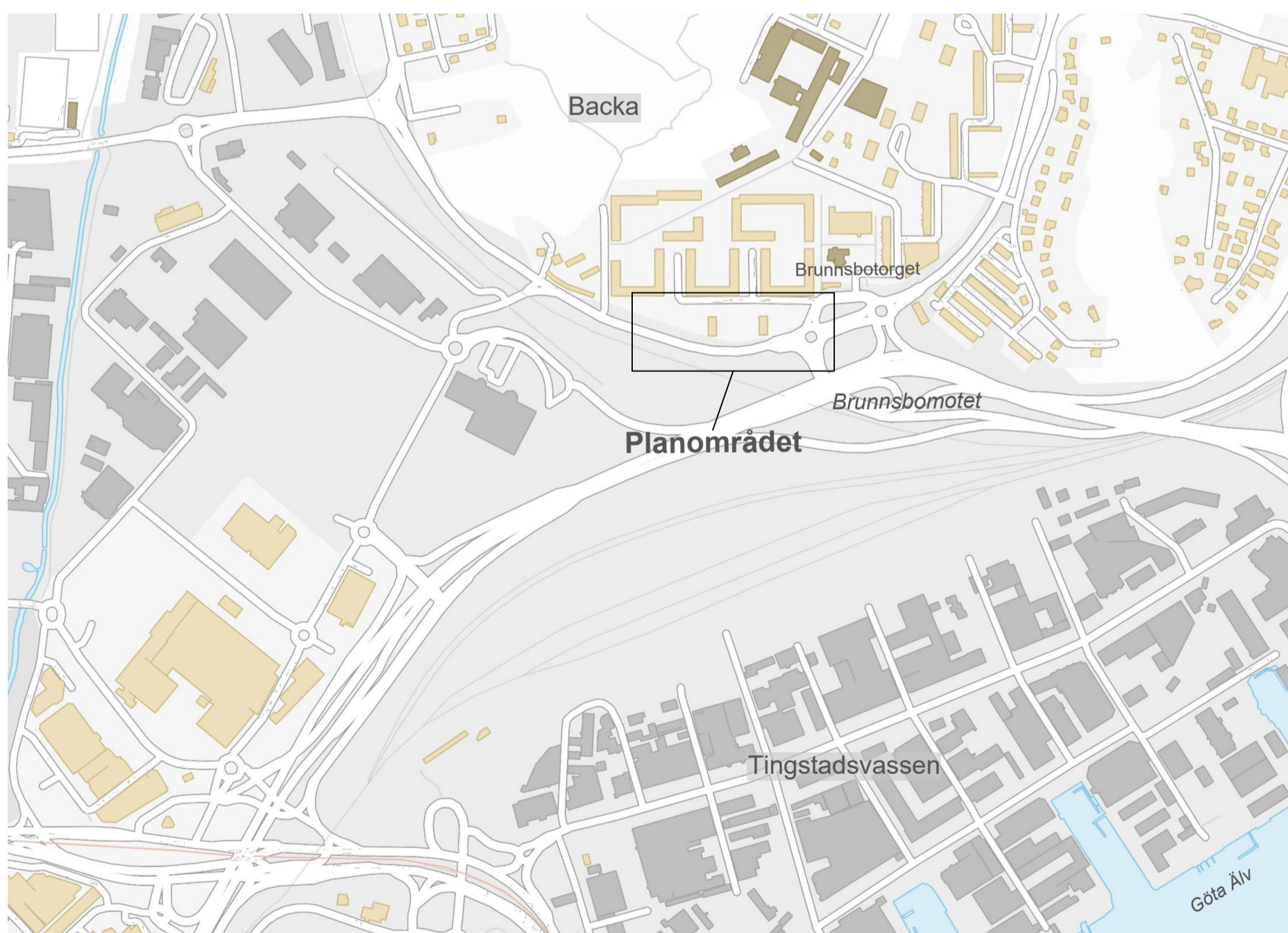

Detaljplan för trafikändamål vid Brunnsbo torg inom stadsdelen Backa i Göteborg

Göteborg 2021-10-27

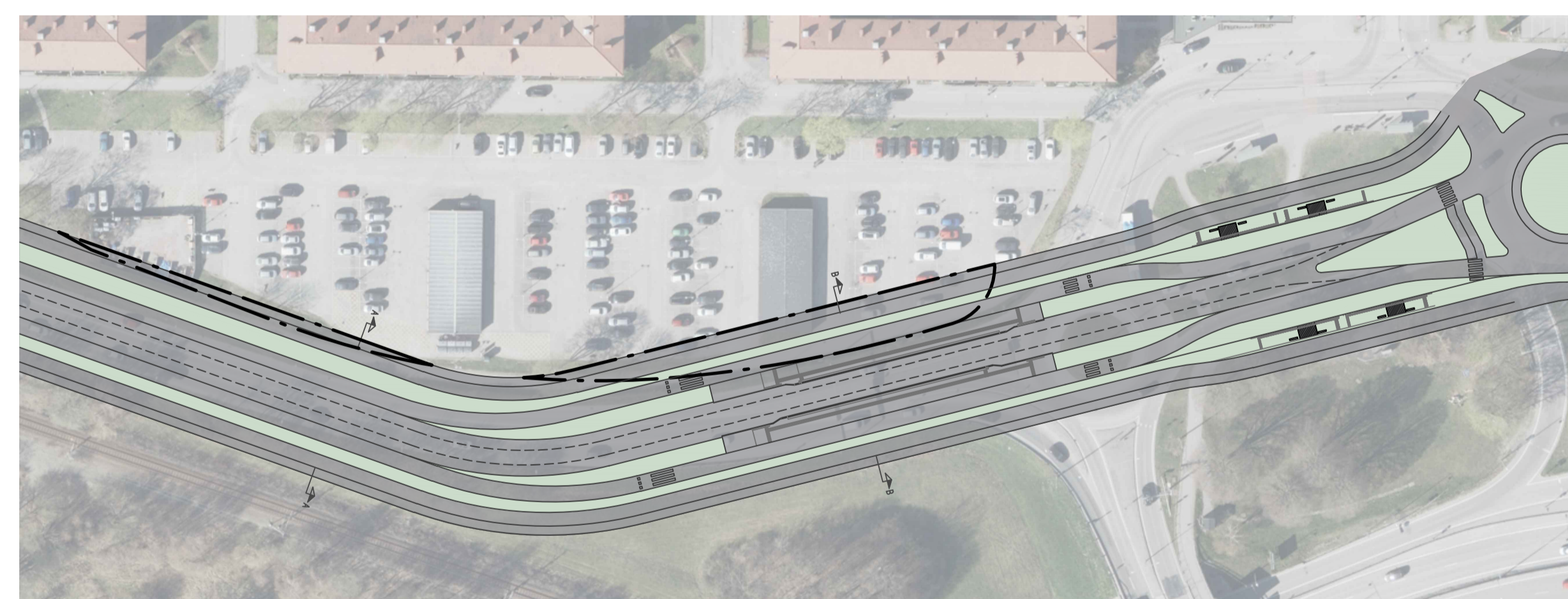
Karoline Rosgardt  
 Planchef

Linus Sandberg  
 Handläggare

Cadritad av: Emelie Diep Olsson

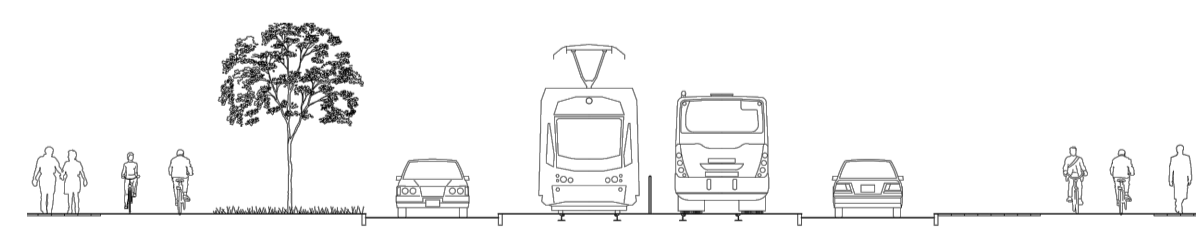


ÖVERSIKTSKARTA

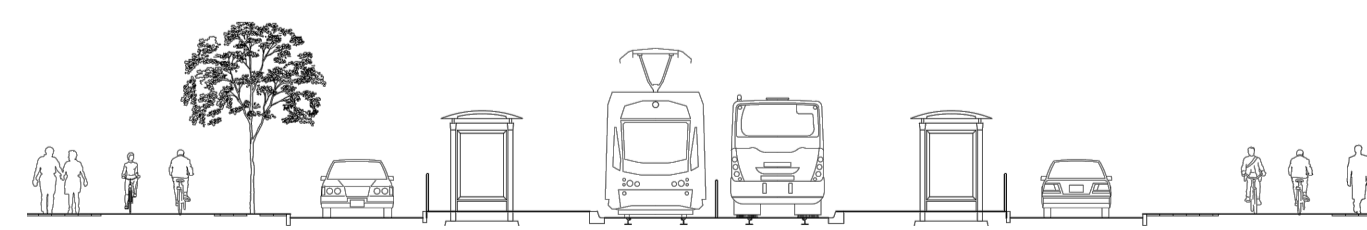


ILLUSTRATIONS-RITNING

Skala 1:1000 (A1) 1:2000 (A3)



Backavägen sektion A - A



Backavägen sektion B - B

2 -5583 st