






Beteckningar

-  Utredningsområde
-  Befintlig dagvattenledning
-  Befintligt dike
-  Avrinningsområdesgräns
-  Gräns för område inom vilket underlag för befintligt dagvatten-system har erhållits



Stråk för utjämning och rening av dagvatten. (Planerade buskar bör utgå) Avledning till stråket sker antingen ytligt eller i ledning

Anslutning till befintlig ledning

Stråk för utjämning och rening av dagvatten. (Planerade buskar bör utgå) Avledning till stråket sker antingen ytligt eller i ledning

Anslutning till befintlig ledning

Rännstensbrunnar för avvattning av gata förses med filter

Stråk för utjämning och rening av dagvatten. (Planerade buskar bör utgå) Avledning till stråket sker antingen ytligt eller i ledning

Anslutning till befintlig ledning

Avskärande dike

Där det är lämpligt kan rain gardens anläggas för rening och utjämning av vägdagvatten. Dessa har även en hastighetsdämpande effekt.

Avskärande dike

Avskärande dike

Komplementbyggnader förses med utkastare och ev. regnvattentunna

Föreslaget dagvattensystem

Bostäder vid Wadköpingsgatan, Göteborgs Stad
 Uppdragsnummer: 102 36 81



Norconsult AB
 Box 8774, 402 76 Göteborg

Tfn 031-50 70 00
 www.norconsult.se

Skala 1:1000 (A3)

2012-08-14