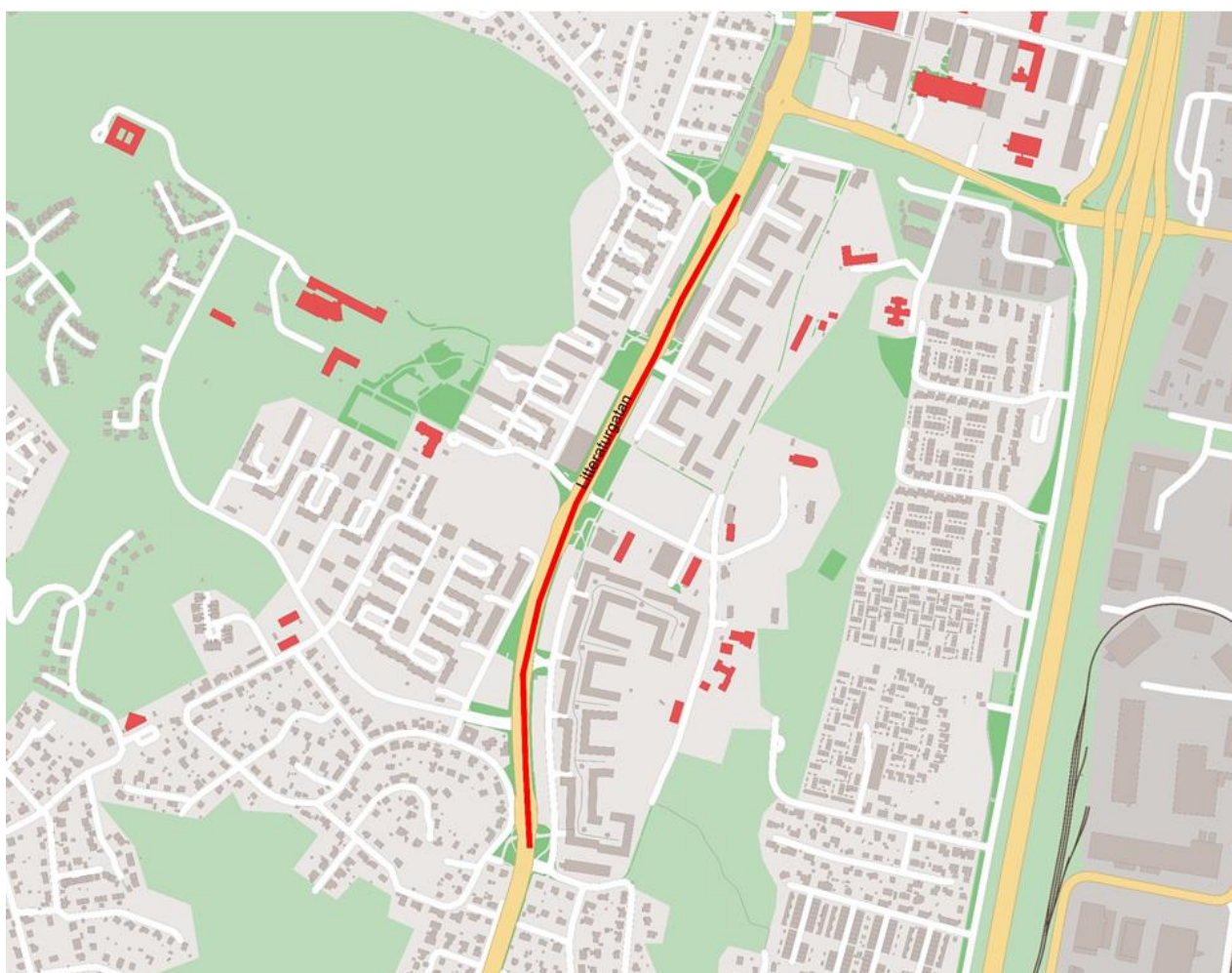


## Litteraturgatan – Omvandlas till stadsgata

### OM PROJEKT LITTERATURGATAN

*Starten för omvandlingen till stadsgata blir i slutet av oktober eller början av november 2020 och utförs av trafikkontoret. Målet är att binda samman Litteraturgatan med den redan ombyggda delen av gatan som sträcker sig mot Selma Lagerlöfs torg. Där det i dag redan finns samma utformning som nu ska byggas med kollektivtrafikkörfält i mitten, nya gång- och cykelbanor samt cirkulationsplatser.*



#### **När börjar projektet?**

Projektet startar under slutet på oktober, början av november 2020, och kommer pågå till 2023.

#### **Var kommer arbetet att pågå?**

Byggarbetet är indelat i etapper och kommer att börja i området kring Backa Kyrkogata och Backadalgatan där projektet kommer arbeta under cirka ett år.

### **Vad ska trafikkontorets projekt bygga?**

Projektet arbetar med att skapa ny utformning av Litteraturgatan med kollektivtrafik-körfält i mitten, nya gång- och cykelbanor på Litteraturgatan samt två cirkulationsplatser. Busshållplatserna Backa Kyrkogata, Sägengatan och Björkrisvägen byggs om.

Annat som pågår samtidigt är ledningsarbeten som ska säkerställa försörjningen av nya fastigheter som byggs på västra sidan av Litteraturgatan. Mer information om exploateringen i området finns på [www.selmastad.se](http://www.selmastad.se)

## **FRAMKOMLIGHET UNDER BYGGTID**

### **Hur kommer projektet påverka framkomligheten?**

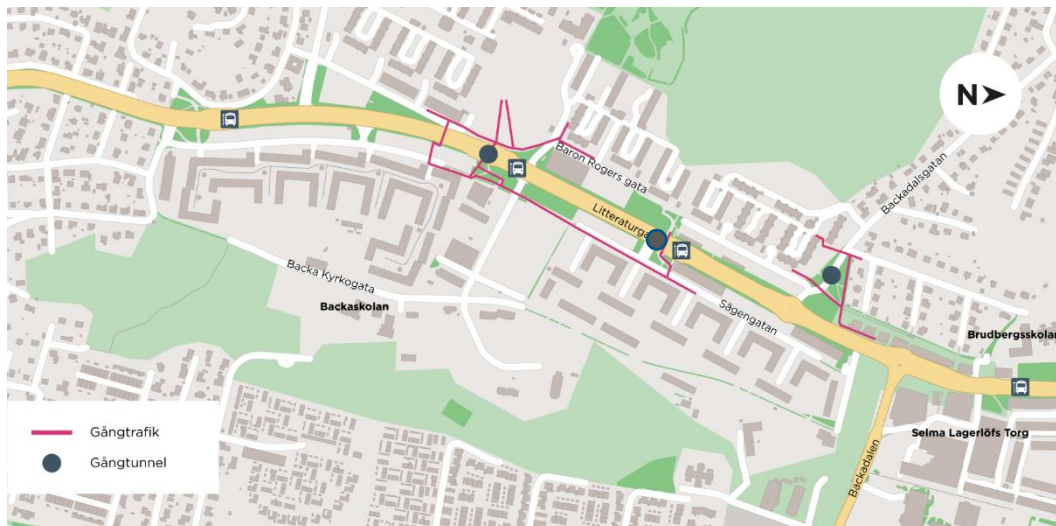
Ombyggnaden kommer att påverka framkomligheten i området. För att underlätta för dig som trafikant men också för oss som arbetar i området ber vi dig som inte besöker en målpunkt på gatan att välja, om möjligt, annan väg för genomfart.

För dig som bor eller ska till en målpunkt i området ber vi att följa orange hänvisningsskyltning på plats och att följa informationen på [trafiken.nu](http://trafiken.nu), vi uppdaterar informationen efter hand.

Under byggnation kommer vi att sätta upp tillfälliga orangea hänvisningsskyltar för framkomligheten i området. Det är viktigt att du följer den tillfälliga orangea skyltningen och att du som rör dig i området är uppmärksam på förändringar i trafikrörelse på grund av byggtrafik.

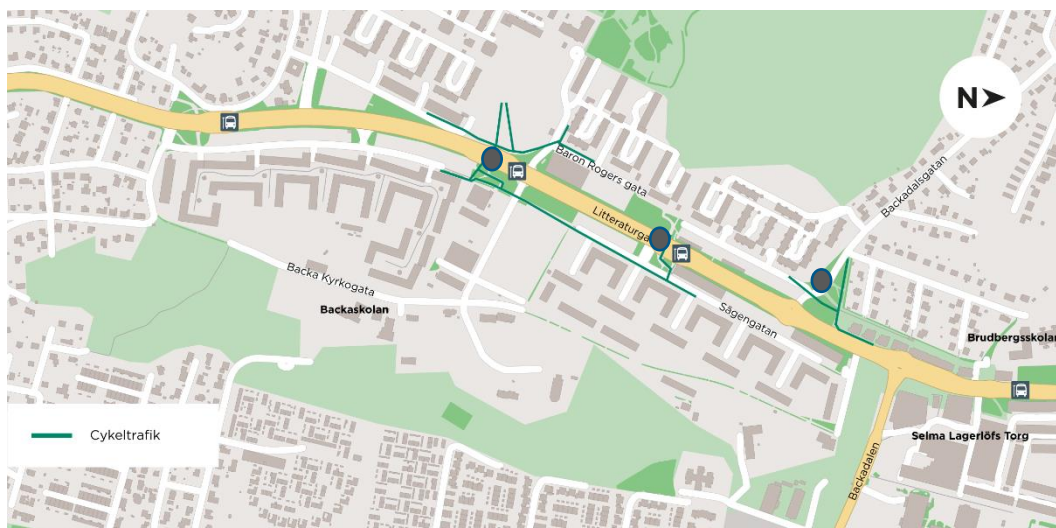
### Hur ska jag som går i området ta mig fram under byggtid?

För dig som tar dig fram genom att gå kommer förändringar att ske, och påverka dig olika under arbetets gång. Följ den tillfälliga orangea skyltningen och var uppmärksam på förändringar. I området kommer det vara förändrade trafikrörelse pga byggtrafik och ber dig som går att vara extra uppmärksam.



### Hur ska jag som cyklar i området ta mig fram under byggtid?

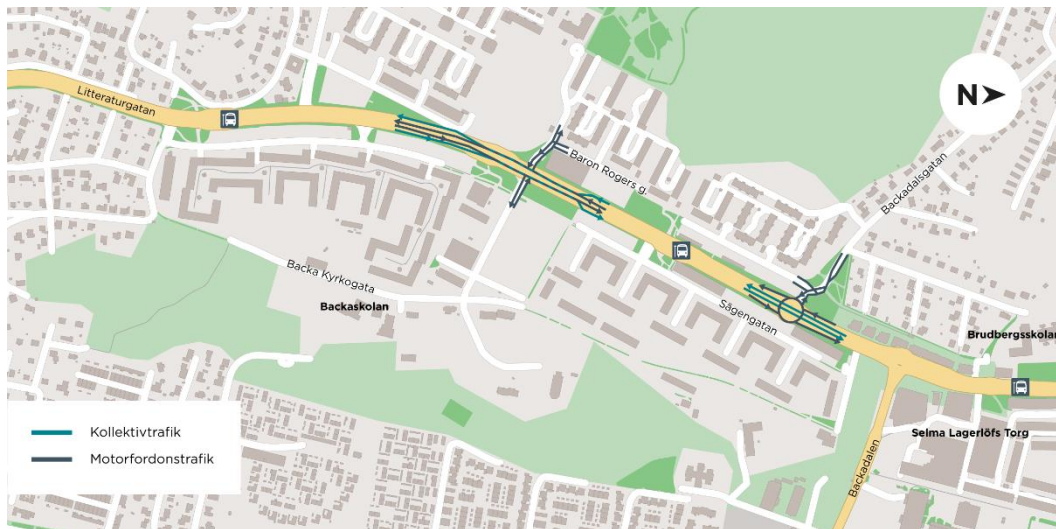
För dig som tar dig fram genom att cykla kommer förändringar att ske, och påverka dig olika under arbetets gång. Följ den tillfälliga orangea skyltningen och var uppmärksam på förändringar. I området kommer det vara förändrade trafikrörelse pga byggtrafik och vi ber dig som cyklar att vara extra uppmärksam.



## Hur ska jag som åker kollektivt eller motorfordon/bil komma fram under byggtid?

För dig som åker kollektivtrafik eller motorfordon kommer dessa trafikslag att periodvis samsas på gemensam yta. Det betyder att restiderna för kollektivtrafiken och motorfordon kan komma att påverkas under vissa tider. Hastigheten kommer vara 50 km/h eller lägre och kollektivtrafiken ska lämnas företräde.

Under etapp 1 kommer hållplatsen Backa Kyrkogatan tillfälligt att flyttas. Information om detta kommer du hitta genom Västtrafiks app och vid hållplatsen.



## Var hittar jag uppdaterad information om framkomlighet för biltrafiken?

För att få information om aktuella trafikflöden följ [www.trafiken.nu](http://www.trafiken.nu) eller ladda ner **appen trafiken.nu**

## INFORMATION OM PROJEKTET

### Hur informerar ni boende och verksamheter?

Vi på trafikkontoret skickar under början av oktober ut vykort till boende och verksamheter med var de kan hitta mera information om projektet. Vill man få kontakt med oss går det bra att mejla oss genom [trafikkontoret@trafikkontoret.goteborg.se](mailto:trafikkontoret@trafikkontoret.goteborg.se)

### Varför har ni inte varit ute och träffat boende och verksamheter?

I vanliga fall hade vi haft flera informationsträffar ute på plats och träffat berörda men i och med den pågående pandemin har vi inte kunnat säkerställa en sådan träff med max 50 personer och därmed blir informationen mer digital. Vi har därför tagit fram en film om projektet och om påverkan på framkomlighet utifrån olika trafikslag. På [www.stadsutveckling.goteborg.se/projekt/selma-stad](http://www.stadsutveckling.goteborg.se/projekt/selma-stad) finns filmen.