

- BETECKNINGAR**
- · — · — Linje som ligger 3 m utanför planområdets gräns
  - — — — — Användningsgräns som behålls
  - x — x — Användningsgräns som utgår
  - ▨ Befintlig byggnad, takkontur resp. fasadliv

**GRUNDKARTAN**

Grundkartan upprättad genom utdrag ur digitala primärkartans databas.  
 Referenssystem i plan/ höjd: SWEREF99 12 00/ RH 2000  
 Geodataavdelningen 2013-09-19

Beteckningar: enligt Lantmäteriets Handbok i mät- och kartfrågor (HMK-Ka) med de avvikelser som redovisats i beteckningarna.

Lars Fredén Avd.chef Solveig Eliasson

**Göteborgs Stad**  
 Stadsbyggnadskontoret

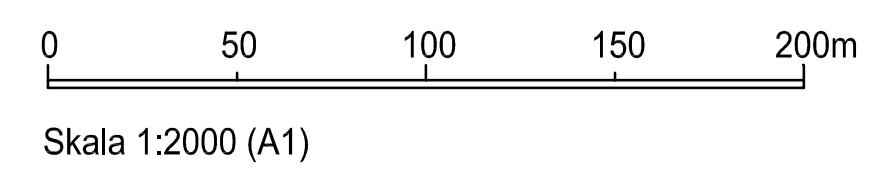
**Detaljplan för  
 HAMNUTVIDGNING VID LILLA  
 ASPHOLMEN SAMT UTBYGGNAD AV  
 KONFERENSCENTER  
 inom stadsdelen Arendal i Göteborg**

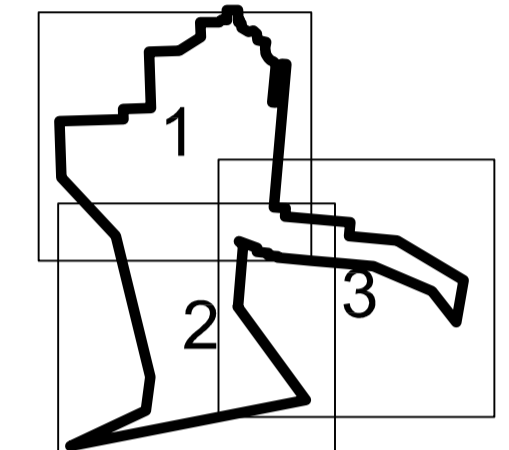
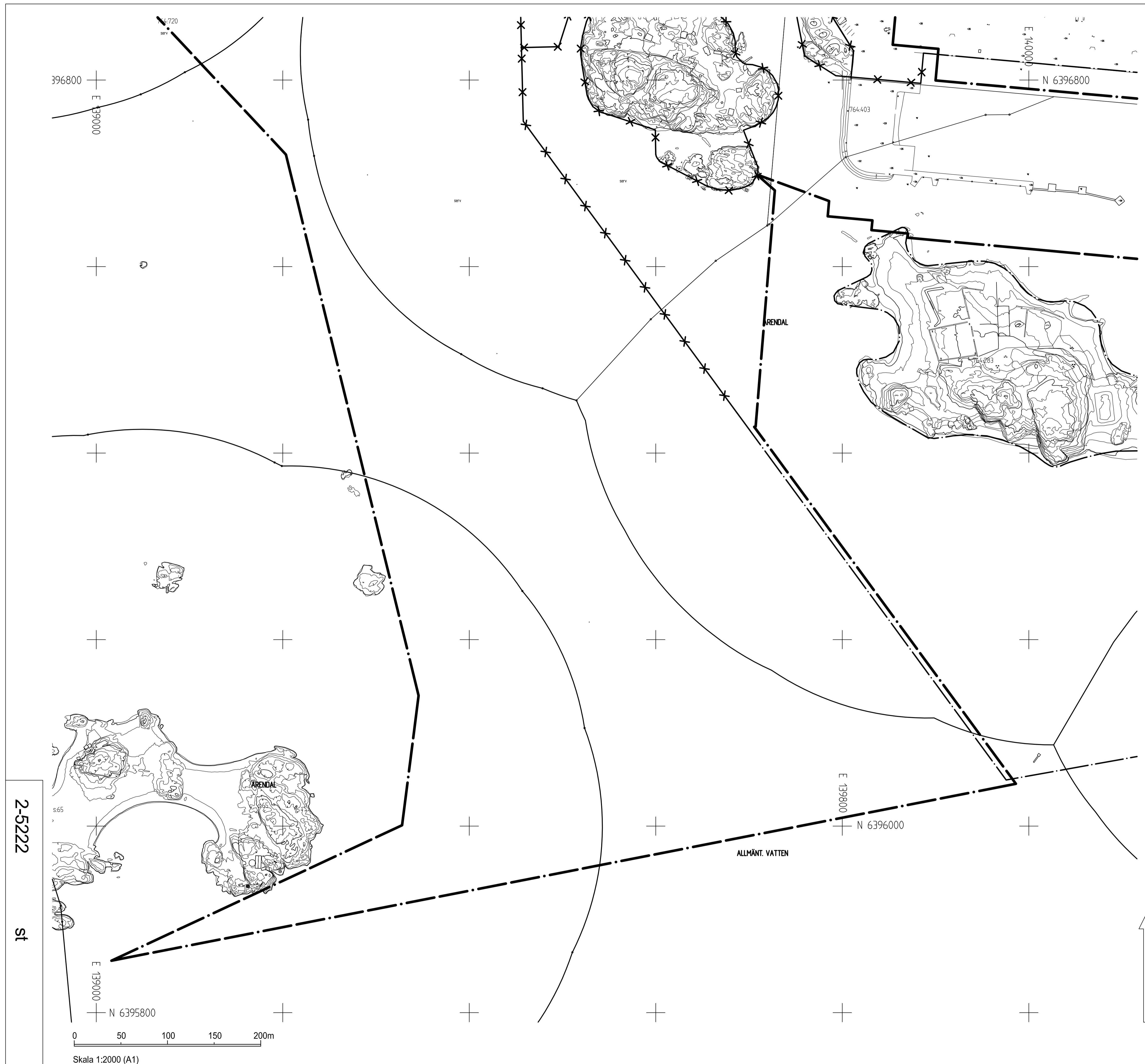
Göteborg 2013-11-26, rev 2015-04-27

Gunnel Jonsson Planchef Sirpa Antti-Hilli Konsultsamordnare Anna-Maria Ceder Norconsult AB

**GRUNDKARTA 1 (3) 2-5222**

2-5222  
 st





- BETECKNINGAR**
- Linje som ligger 3 m utanför planområdets gräns
  - Användningsgräns som behålls
  - Användningsgräns som utgår
  - Befintlig byggnad, takkontur resp. fasadliv

**GRUNDKARTAN**

Grundkartan upprättad genom utdrag ur digitala primärkartans databas.  
Referenssystem i plan/ höjd: SWEREF99 12 00/ RH 2000  
Geodataavdelningen 2013-09-19

Beteckningar: enligt Lantmäteriets Handbok i mät- och kartfrågor (HMK-Ka) med de avvikelser som redovisats i beteckningarna.

Lars Fredén Avd.chef Solveig Eliasson

**Göteborgs Stad**  
Stadsbyggnadskontoret

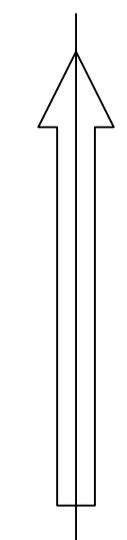
**Detaljplan för  
HAMNUTVIDGNING VID LILLA  
ASPHOLMEN SAMT UTBYGGNAD AV  
KONFERENSCENTER  
inom stadsdelen Arendal i Göteborg**

Göteborg 2013-11-26, rev 2015-04-27

Gunnel Jonsson Planchef Sirpa Antti-Hilli Konsultsamordnare Anna-Maria Ceder Norconsult AB

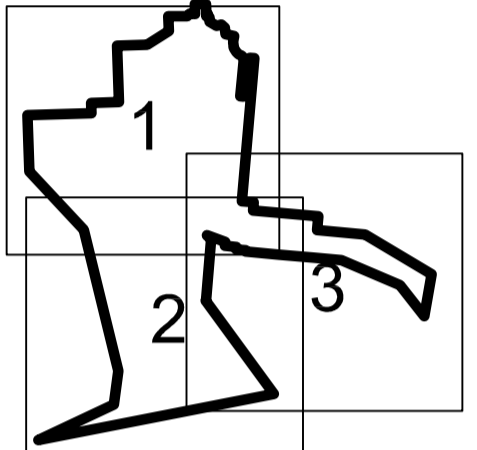
**GRUNDKARTA 2 (3)** **2-5222**

2-5222  
st



Skala 1:2000 (A1)





- BETECKNINGAR**
- Linje som ligger 3 m utanför planområdets gräns
  - Användningsgräns som behålls
  - Användningsgräns som utgår
  - Befintlig byggnad, takkontur resp. fasadliv

**GRUNDKARTAN**

Grundkartan upprättad genom utdrag ur digitala primärkartans databas.  
Referenssystem i plan/ höjd: SWEREF99 12 00/ RH 2000  
Geodataavdelningen 2013-09-19

Beteckningar: enligt Lantmäteriets Handbok i mät- och kartfrågor (HMK-Ka) med de avvikelser som redovisats i beteckningarna.

Lars Fredén Avd.chef Solveig Eliasson

**Göteborgs Stad**  
Stadsbyggnadskontoret

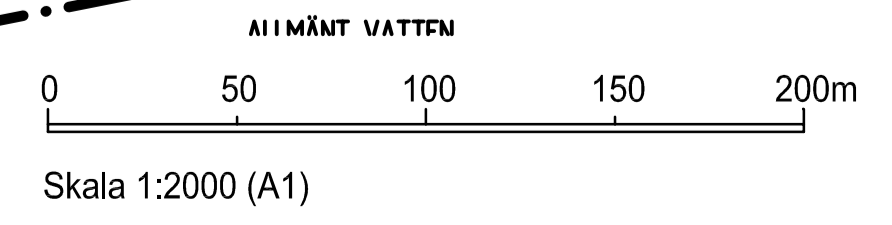
**Detaljplan för  
HAMNUTVIDGNING VID LILLA  
ASPHOLMEN SAMT UTBYGGNAD AV  
KONFERENSCENTER  
inom stadsdelen Arendal i Göteborg**

Göteborg 2013-11-26, rev 2015-04-27

Gunnel Jonsson Planchef Sirpa Antti-Hilli Konsultsamordnare Anna-Maria Ceder Norconsult AB

**GRUNDKARTA 3 (3) 2-5222**

2-52222 st



ALLMÄNT VATTEN