



Lokala ordningsföreskrifter för Göteborgs Stad

Dokumentnamn: Lokala ordningsföreskrifter för Göteborgs Stad

Beslutad av:
Kommunfullmäktige

Gäller för:
Normgivning mot enskild

Diarienummer:
0320/23

**Datum och paragraf för
beslutet:**
xxxx-xx-xx, § xx

Dokumentsort:
Normgivning mot enskild -
Lokal föreskrift

Giltighetstid:
Tills vidare

Senast reviderad:
xxxx-xx-xx

Dokumentansvarig:
Stadsledningskontoret
Förste stadsjurist

Innehåll

Lokala ordningsföreskrifter för Göteborgs Stad.....	3
Föreskrifternas innehåll och tillämpningsområde	3
Lastning av varor m.m.....	4
Schaktning, grävning m.m.....	4
Störande buller	4
Fyrverkerier och andra pyrotekniska varor samt sprängning och skjutning med handeldvapen m.m.....	4
Containrar, byggsäckar m.m.....	4
Förtäring av alkohol samt bruk av lustgas i berusningssyfte.....	5
Insamling av pengar	8
Markiser, flaggor och skyltar	9
Tillfällig försäljning	9
Affischering, reklam m.m.	11
Högtalarutsändning	11
Badförbud.....	11
Camping	11
Hundar	11
Överträdelse av lokal ordningsföreskrift	12
Förteckning 3 § punkt 2 – Kyrkor och begravningsplatser	13
Förteckning och karta 3 § punkt 3 – Badplatser.....	14
Förteckning 3 § punkt 4 – Lekplatser.....	16
Förteckning och kartor 10 § Förbud mot förtäring av alkohol och bruk av lustgas	27
Förteckning och kartor 13 § Tillfällig försäljning.....	68
Kartor 18 § Hundförbudszoner på badplatser	78

Lokala ordningsföreskrifter för Göteborgs Stad

Beslutade av kommunfullmäktige den xxxx-xx-xx

Göteborgs Stad föreskriver följande med stöd av 1 § förordningen (SFS 1993:1632) med bemyndigande för kommuner och länsstyrelser att meddela lokala föreskrifter enligt ordningslagen (SFS 1993:1617).

Föreskrifternas innehåll och tillämpningsområde

- 1 § Grundläggande bestämmelser om allmän ordning och säkerhet på offentlig plats finns i 3 kap ordningslagen (SFS 1993:1617). Dessa lokala ordningsföreskrifter innehåller ytterligare bestämmelser om hur den allmänna ordningen i Göteborgs kommun ska upprätthållas.
- 2 § Föreskrifterna är tillämpliga på alla platser inom kommunen som är offentlig plats enligt 1 kap. 2 § första stycket 1–4 ordningslagen, om inte annat anges. För områden som kommunen har upplåtit till torghandel gäller även kommunens föreskrifter om torghandel.
- 3 § Följande områden ska, med stöd av 1 kap. 2 § andra stycket ordningslagen, jämföras med offentlig plats:
 1. Slottsskogen, vid tillämpning av 3 kap. ordningslagen och dessa föreskrifter.
 2. Kommunens egna eller till kommunen upplåtta begravningsplatser och kyrkogårdar enligt [bilagd förteckning](#), vid tillämpning av 3 kap. ordningslagen samt 10 och 18 §§ i dessa föreskrifter.
 3. Badplatser, enligt [bilagd förteckning](#), vid tillämpning av 3 kap. ordningslagen och 17 § i dessa föreskrifter.
 4. Lekplatser, enligt [bilagd förteckning](#), vid tillämpning av 3 kap. ordningslagen samt 10 och 18 §§ i dessa föreskrifter.
 5. Frihamnsområdet, inklusive Jubileumsparken och Hamnbadet, vid tillämpning av 3 kap. ordningslagen och dessa föreskrifter.
 6. Skolgårdar och förskolegårdar när verksamhet enligt skollagen inte bedrivs, vid tillämpning av 3 kap. ordningslagen och 10 § i dessa föreskrifter.

Tillståndsplikt på vissa ej detaljplanelagda platser som jämföras med offentlig plats

- 4 § Polismyndighetens tillstånd krävs för att ta offentlig plats i anspråk för näringsverksamhet på följande platser:
 1. Slottsskogen
 2. Frihamnsområdet, inklusive Jubileumsparken och Hamnbadet.

Lastning av varor m.m.

5 § Vid lastning, forsling, lossning och annan hantering ska den som utför eller låter utföra åtgärden göra vad som behövs för att undvika att allmänheten utsätts för tillfälliga olägenheter genom damm, spill eller dålig lukt.

Vid avlastning och uppläggning av gods och varor ska den som utför eller låter utföra åtgärden se till att det sker så att brandposter, brandsläckningsutrustning och utrymningsvägar inte blockeras eller att räddningstjänstens arbete hindras.

Schaktning, grävning m.m.

6 § Den som utför eller låter utföra upptagning av grus, jord eller sand, tippning av fyllnadsmassor, schaktning, grävning eller annat liknande arbete ska se till att det sker på ett sådant sätt att allmänheten utsätts för minsta möjliga olägenhet. Det får inte heller ske så att brandposter, brandsläckningsutrustning och utrymningsvägar blockeras eller att räddningstjänstens arbete hindras.

Störande buller

7 § Arbete som orsakar störande buller för personer på offentliga platser, t. ex. stenkrossning, pålning och nitning, får inte ske utan polismyndighetens tillstånd.

Fyrverkerier och andra pyrotekniska varor samt sprängning och skjutning med handeldvapen m.m.

8 § Upplysningsvis får, enligt ordningslagen, pyrotekniska varor, såsom fyrverkerier, inte användas utan tillstånd av polismyndigheten, om användning med hänsyn till tidpunkten, platsens belägenhet och övriga omständigheter innebär risk för skada på eller någon beaktansvärd olägenhet för person eller egendom.

Tillstånd av Polismyndigheten krävs för sprängning och skjutning med eldvapen samt kolsyre-, luft-, fjäder- och paintballvapen.

Containrar, byggsäckar m.m.

9 § Ägaren eller den som är i ägarens ställe är skyldig att tydligt märka container, byggsäckar eller storsäckar eller andra objekt med likvärdig funktion med namn, adress och telefonnummer. Samma skyldighet gäller för avspärningsmaterial, såsom staket.

På varje hörn av container eller liknande anordning ska reflexer finnas och vara synliga från alla sidor.

Förtäring av alkohol samt bruk av lustgas i berusningssyfte

10 § Spritdrycker, vin, starköl eller andra jästa alkoholdrycker med en alkoholhalt överstigande 3,5 volymprocent får inte förtäras på offentlig plats annat än i samband med tillåten utskänkning av sådana drycker inom följande områden. Lustgas får inte brukas i berusningssyfte inom följande områden;

1. Stadsområde Nordost (enligt bifogade kartor 1.1 – 1.12)

- 1.1. *Angered's centrum* avgränsat av Titteridammsvägen – Länkharvsgatan – stigen i botten av ravinen runt Angeredsparken – Ekevadsvägen – Övre Storåsvägen – Titteridammsvägen.
- 1.2. *Bergsjöbadet*. Den nordöstra delen med badbryggor avgränsas av Bergsjövägen. Övriga delar av sjön avgränsas med ett avstånd om 50 m från strandlinjen.
- 1.3. *Galaxen och Gärd'sås* avgränsat av Galaxgatan – Galileis gata – fasaden runt Gärd'sås torg 4–9 – grönytan ovanpå tunnelmynningen – gångbanan i sydostlig riktning – Siriusbacken – de norra fasaderna av Siriusbacken 14, 42, 50C och 76 – gångbanan söder om Gärd'smosseskolans område – gångbanan väster om Gärd'smosseskolans område – Galaxgatan.
- 1.4. *Gamlestaden* avgränsat av Slakthusgatan – Götaholmsgatan – Brahegatan – Sten Johanssons plats – Skaragatan – Treriksgatan – Artillerigatan – Ryttmästaregatan – Kullagergatan – Säveån och gångbroarna över Säveån – Säveåns strandgata – Kristinedals bro – Säveån – Väverskans bro – Textilpassagen – Säveån – Marieholmshotet – Waterloo gatan – Slakthusgatan.
- 1.5. *Hammarkulletorget* avgränsat av fasaden vid adresserna Hammarkulletorget 17–35, 36–51 och 55–60 – nedgången till spårvagnshållplatsen – Hammarkulletorget 62C-62A – gångbanan norr om centrumfastigheten – gångbanan söder om Hammarkullegatan 46, 36 och 26 – norra fasaden av Hammarkullegatan 6 och 8 – Hammarkulletorget 17.
- 1.6. *Hjällbo Centrum* avgränsat av Skolspåret – 25 m från Skolspåret 2 fasad i syd, väst och norr – Skolspåret – gångbana väster om Skolspåret 77 – trädlinjen norr och öster om skolspåret 77 – 10 m norr om kyrkobyggnaden – nordvästra hörnet av Bergsgårdsgärdet 53 – gångbana väster om Bergsgårdsgärdet 53-8 – trädlinjen runt lekytan – fasaden på Bergsgårdsgärdet 1-6 – Bergsgårdsgärdet lokalkörbana inklusive broar över Hjällbovägen – lokalkörbana söder om centrumbyggnaden – gångbana västerut mot Sandspåret – Sandspåret – Skolspåret.
- 1.7. *Komettorget* avgränsat av Kometstråket – gångbana norr och öster om centrumbyggnaden – parkeringsytan söder om centrumbyggnaden – spårvägens vändslinga – spårvagnsspåren i väster – övergången till Kometstråket – Kometstråket.
- 1.8. *Kortedala Torg m.m.* avgränsat av Halvsekelsgatan – Hundrarsgatan – trädlinjen norr om adresserna Förstamajgatan 2A-6 – Förstamajgatan – Årstidsgatan – öster om kundparkering vid Citytorget – spårvagnsspåren söderut – gångbana söderut – Östra Midvintersgatan – Vårmanadsgatan – rak linje genom grönyta från Vårmanadsgatan 30 till Kalendervägen 105H – Kalendervägen – Runstavsgatan – Halvsekelsgatan.

- 1.9. *Lövårdet Centrum* avgränsat av parkeringen söder om centrumbyggnaden – norra fasaden på Vaniljgatan 7 och 14 – östra fasaden av Vaniljgatan 18 – gångväg norr om idrottsytorna – gångväg öster om Vaniljgatan 32–36 – gångväg norr om Senapsgatan 6–8 – parkeringen söder om centrumbyggnaden.
- 1.10. *Rymdtorget* avgränsat av spårvagnsspåren – taket på tunnelmynningen – gångbanan österut – norr om Bergsjöns kyrka – gångbana norr om Rymdtorget 1–5 – Rymdtorget – Bergsjövägen – Saturnusgatan – gångbana västerut norr om Rymdtorget 10 – Aniaragatan – Universumsbacken – spårvagnsspåren.
- 1.11. *Teleskopgatan* avgränsat av gångbanan ovanpå den västra tunnelmynningen – Sandeklevsvägen – gångbana i den östligaste delen av hållplatsområdet – gångbana i öst-västlig riktning söder om hållplatsen – gångbanan ovanpå den västra tunnelmynningen.
- 1.12. *Årstidstorget* avgränsat av Årstidsgatan – södra fasaden vid Årstidsgatan 42 – Januarigatan – gångbanan söder om spårvagnsspåren – övergången av spårvagnsspåren – öster och norr om garagebyggnader öster om Årstidsgatan – Årstidsgatan.

2. Stadsområde Centrum (enligt bifogade kartor 2.1 – 2.10)

- 2.1. *City* avgränsat av Hisingsbrons södra del – Stadstjänaregatan – Östra fasaden av centralstationsbyggnaden – Burggrevegatan – västra och södra fasaden på Burggrevegatan 4 – Åkerigatan – västra fasaderna på Polhemsplatsen 7, 3 och 1 – Östra Stampbron – Fattighusån österut – Mölndalsån söderut – Sofierogatan österut – E6 söderut – husfasader söder om Nellickevägen – Korsvägen – Södra vägen – Berzeliigatan – Johannebergsgatan – Olof Wijksgatan – Fågelsången – Skyttegatan – Bengt Lidnersgatan – Viktor Rydbergsgatan – Arkivgatan – Geijersgatan – husfasaden väster om Kungsportsavenyen – Engelbrektsgatan – Teatergatan – husfasader söder om Vasagatan – Universitetsplatsen – husfasader söder om Vasagatan – Sprängkullsgatan – Haga Nygata – Tredje Långgatan – husfasader öster om Linnégatan – Linnéplatsen – husfasader väster om Linnégatan – Fjärde Långgatan – Andra Långgatan – Masthuggstorget – Sänkverksgatan och dess förlängda linje – Göta Älv – Hisingsbron.
- 2.2. *Johannesplatsen* avgränsat av Stigbergsliden – Första Långgatan – Andra Långgatan – fasaden mellan Andra Långgatan 48 och Masthuggsterrassen 14F – Mattsonliden – y-korsning mot Kjellmansgatan – östra fasaden av byggnaden Stigbergsliden 6A - Stigbergsliden.
- 2.3. *Kapellplatsen* avgränsat av Landalagatan – fasaderna och dess förlängda linje norr om Kapellplatsen och Kapellgatan – Aschebergsgatan – Amund Grefwegatan – husfasaderna och dess förlängda linje söder om Kapellplatsen – Landalagatan.
- 2.4. *Karl Johanstorget* avgränsat av Såggatan – Amiralitetsgatan – västra fasaden av Klareborgsgatan 10 – husfasaden söder om Karl Johanstorget – Såggatan.
- 2.5. *Masthuggskyrkan* avgränsat av den yttre delen av Storebackegatan runt kyrkbyggnaden inklusive murkrönet i den västra delen.
- 2.6. *Olskroken* avgränsat av Norra Gubberogatan – Lagerströmsplatsen – Kobbarnas väg – Redbergsvägen – Martin Anderssons gata – Lilla Olskroksgatan –

Olskroksgatan – husfasaderna och dess förlängda linje öster om Hökegatan fram till Redbergsvägen 22 – Norra Gubberogatan.

- 2.7. *Redbergsplatsen* avgränsat av Lilla Redbergsgatan – husfasaden och dess förlängning på Ånäsvägen 2–12 – Ånäsvägen – Örngatan – Härlandavägen – Lilla Redbergsgatan.
- 2.8. *Stigbergstorget* avgränsat av Djurgårdsgatan – Fiskhamnsgatan – Oscarsleden – Stigbergsliden – Bangatan – Amiralitetsgatan – Djurgårdsgatan.
- 2.9. *Stobées Trädgård* avgränsat av Oscarsleden – Klippan nordväst, därefter österut – påfart till Oscarsleden – Oscarsleden.
- 2.10. *Älvsborgsplan* avgränsat av Mariagatan – husfasaderna nordost, sydost och sydväst om Älvsborgsplan – Mariagatan.

3. Stadsområde Sydväst (enligt bifogade kartor 3.1 – 3.3)

- 3.1. *Axel Dahlströms Torg* avgränsat av torgbyggnadernas fasader och förlängda fasadlinje.
- 3.2. *Frölunda Torg* avgränsat av Lergöksgatan – södra fasaden på bostadsbyggnaderna vid Näverlursgatan – östra fasaden av bostadshuset Näverlursgatan 26-32 – östra fasaden på Frölunda kulturhus – y-korsning i gångväg 60 m österut – gångvägen söderut – gångväg norr och öster om Ekebacksgården – gångväg söderut från Ekebacksgården – södra fasaden på Mandolingatan 43 – sydvästra fasaden på Mandolingatan 118 – spårvagnsspåret mot nordost – cirkulationsplats vid Vibrafongatan/Marconigatan – Marconigatan söderut – gångbron mot Spinettbacken – norra fasaderna på bostadshuset Marconigatan 7, 15, 23 – östrafasaden på torgbyggnaden – södra fasaderna på Marconigatan 29, 21, 13 – Marconigatan – Lergöksgatan.
- 3.3. *Opaltorget* avgränsat av ytan mellan bostadshuset Opalgatan 83 och Grevegårdsvägen 200 – fasaden vid Opaltorget 7 - förlängning av fasaden på Opalgatan 7 fram till bortre delen av parkeringsplatsen – norra hörnet på Ametistgatan 10 – fasaden ner till västra hörnet vid Opaltorget 9 – ytan mellan bostadshuset Opalgatan 83 och Grevegårdsvägen 200.

4. Stadsområde Hisingen (enligt bifogade kartor 4.1 – 4.17)

- 4.1. *Amhult* avgränsat av Einar Eriksons Gata - Gamla Flygplatsvägen - Amhults Torg - Gamla Flygplatsvägen - Fraktflyget - Flygfältsgatan.
- 4.2. *Torslanda Torg* avgränsat av Noleredsvägen – gångväg norr om skolan – gångväg väster om centrumbyggnaderna – fastighetsgräns norr om förskolan och församlingshemmet – Torslanda Kyrkväg – Kongahällavägen – Gamla Tumlehedsvägen – Noleredsvägen.
- 4.3. *Vårväderstorget* avgränsat av Blidvädersgatan - Erik Väderhatts gata – vattendraget fram till Blåsvädersgatan – gångbanan till spårvagnshållplatsen – spårvägens sträckning – Blidväderstagan.
- 4.4. *Kyrkbytorget* avgränsat av torgbyggnaderna samt av parkeringsplatsen i söder.
- 4.5. *Byabacken* avgränsat av gångväg väster om förskolan – gångväg Byabacken – Inärogatan – Åringsgatan – gångväg söder om förskolan – gångväg väster om förskolan.

- 4.6. *Grönebacken* avgränsat av Grönebackens gata – gångväg väster och norr om förskolan – Inärogatan – fastighetsgräns i grönområdets östra del – Grönebackens gata.
- 4.7. *Eriksberg* avgränsat av Säterigatan – Stålhandskegatan – Kolhamnsgatan – Nordviksgatan – Säterigatan.
- 4.8. *Keillers Park* avgränsat av Rambergsvägen – Villa Parkudden – Villa Parkuddens förlängning till bergets fot väster om Myntgatan – Bergets fot söderut utefter Herkulesgatan – Rambergsvägen.
- 4.9. *Idrottsområdet vid Rambergsrinken* avgränsat av Rödlönnsången – Hjalmar Brantingsgatan – Inlandsgatan – Lantmannagatan – Rödlönnsången.
- 4.10. *Skolområdet vid Blackevägen* avgränsat av Blackevägen – grönytegräns i områdets norra del – gångväg i Sunnanvindsparkens västra del – Sockenvägen – gångbana norr och öster om Sunnanvindsparken – cykelbana utefter Munkedalsgatan – Blackevägen.
- 4.11. *Flunsåsparken*. Södra delen av Flunsåsparken begränsad i norr av bergets fot, i nordost av vändplats på Sockenvägen och i sydost av Sockenvägen. I övrigt begränsat av villatomternas fastighetsgränser.
- 4.12. *Wieselgrensplatsen* avgränsat av Nordanvindsgatan – Långängen – Hårdvallsgatan – Hjalmar Brantingsgatan – Nordanvindsgatan.
- 4.13. *Bjurslättskolan* avgränsat av Wieselgrensgatan – gångväg norr om Bjurslättskolan – Fjärdingsgatan – gångväg söder om förskolan – Lantmätaregatan – gångväg söder om Bjurslättskolan – Wieselgrensgatan.
- 4.14. *Vågmästareplatsen* avgränsat av Hisingsgatan – Hjalmar Brantingsgatan – Penselgatan – Färgfabriksgränd – Swedenborgsgatan – Lundbyledens sträckning – Herkulesgatan – Brämaregatan – Hisingsgatan.
- 4.15. *Slätta Damm* avgränsat av Slättadammgatans slut – bergets fot – 30 m från vattenområdets västra strandlinje – 100 m norr om cafébyggnaden – 30 m öster om vattenområdets strandkant – 50 m öster om gångvägen.
- 4.16. *Selma Lagerlöfs Torg* avgränsat av Litteraturgatan – cykelbana – Nils Holgerssons gata – Gåsången – Selma Lagerlöfs Parkstråk – gångväg norr om förskolan – gångväg öster om förskolan – Lisa Sass gata – Bäckebovägen – Backadalen – Litteraturgatan.
- 4.17. *Kärre Centrum* avgränsat av Prilyckeången – gångväg norr om parkyta och centrumbyggnad – Lillekärr Norra – söder och väster om parkeringsyta vid Lillekärr Södra – söder om centrumbyggnaderna – Prilyckeången.

Bruk av lustgas i berusningssyfte och förtäring av spritdrycker, vin, starköl eller andra jästa alkoholdrycker med en alkoholhalt överstigande 3,5 volymprocent är därutöver inte tillåten på eller i omedelbar närhet av för allmänheten tillgänglig lekplats eller begravningsplats inom kommunen och inte heller på skolgårdar och förskolegårdar när verksamhet enligt skollagen inte bedrivs.

Insamling av pengar

- 11 § För aktiv insamling av pengar som inte utgör led i en tillståndspliktig allmän sammankomst eller offentlig tillställning, krävs tillstånd av polismyndigheten.

När insamlingen sker i samband med framförande av musikaliskt eller annat konstnärligt verk krävs tillstånd endast om musikanten eller medhjälpare har för avsikt att gå runt bland publiken och samla in pengar.

Markiser, flaggor och skyltar

12 § Markiser, flaggor, skyltar, banderoller och liknande anordningar får inte sättas upp på lägre höjd över marken än 2,20 meter.

Den del av anordningen som hänger ner över en gångbana eller en cykelbana får inte ha lägre höjd än 2,50 meter, och den del som hänger över en körbana får inte ha lägre höjd än 4,60 meter.

I den mån bygglov har beviljats, framgår av detta hur anordningen skall placeras.

Tillfällig försäljning

13 § Tillfällig försäljning får ej ske utan polismyndighetens tillstånd inom följande områden ([enligt bifogade kartor](#)):

1. Stadsområde Nordost (enligt bifogad karta 1.1)

1.1. *Gamlestads Torg* avgränsat av Sävån – väster om järnvägsspåret – Waterlooassagen – östra sidan av triangelspåret – förlängda huslivet av Gert Tommessons gata 6 – södra fasaderna på samma adress och Gamlestadsvägen 10A – Gamlestadsvägens vägbro – Sävån.

2. Stadsområde Centrum (enligt bifogade kartor 2.1–2.4)

2.1. *City* avgränsat av kajkanten vid Hisingsbrons östra sida – Stadstjänaregatan – öster om Centralslingan – söder om perrong 1 – Åkerigatan – västra fasaden på Polhemsplatsen 7 – fasaderna norr om Odinsgatan, Odinsplatsen och Friggagatan – Alströmergatan – Stampgatan – Elfrida Andréés gata – Dämmebron – Johan Willins gata – Ullevigatan – Ullevimotet – E6 – Örgrytemotet – Lisebergs norra och västra inhägnad – Södra vägen – Cederbourgsgatan – Eklandagatan – Carlanderplatsen – Bernard Karlgrens gångväg – Lennart Torstensongatan – Lyckans väg – Viktor Rydbergsgatan – Högåsplatsen – Högåstrappan – Bengt Lidnersgatan – Ekmansgatan – Viktor Rydbergsgatan – Arkivgatan- Geijersgatan – Götabergsgatan – Engelbrektskatan – Viktoriagatan – Vasagatan – Sprängkullsgatan – Södra Allégatan – Pusterviksgatan – Vallgraven – 100 meter ut i Göta Älv längs med Skeppsbron – kajkanten fram till Hisingsbrons östra sida.

2.2. *Linnéstaden* m.m. avgränsat av Linnéplatsen – Rosengatan – Vegagatan – Värmlandsgatan – Fjärde Långgatan – Andra Långgatan – Masthuggstorget – Sänkverksgatan – Sänkverksgatans förlängning till kajkant – kajkanten 470 meter österut – 150 meter ut i Göta Älv – Yttre Järnvågsbron – Vallgraven – Pusterviksgatan – Södra Allégatan – Sprängkullsgatan – Övre Husargatans östra gångbana – Linnéplatsen.

2.3. *Liseberg Södra* avgränsat av Södra vägen – Lisebergs västra och södra inhägnad – Lisebergsgatan – Vörtgatans norra gångbana – Nellickevägen – Nellickevägens södra gångbana – Mölndalsån – Vörtgatans södra gångbana – Mölndalsvägen – Södra vägen.

2.4. *Slottsskogen* avgränsat av Linnéplatsen – Dag Hammarskjöldsleden – Margretebergsgatans södra gångbana – Slottsskogsgatan – östra gränsen av odlingslotterna – Ekedalsgatan – Hålekärsgatan – Bangatan – Bergvalls Trappor – Paradisgatan – August Kobbsgatan – väster om byggnaderna på Jungmansgatan 27 till 63 – södra fasaden av byggnaderna på Jungmansgatan 30 och Vegagatan 29 – Rosengatan – Linnégatan.

3. Stadsområde Sydväst (enligt bifogad karta 3.1)

3.1. *Frölunda Torg* avgränsat av Lergöksgatan – södra fasaderna på Näverlursgatan 2–26 – östra fasaden på Näverlursgatan 26–32 – södra fasaden på Frölunda Torg 3 – södra hörnet av Mandolingatan 118 – spårvagnsspåren – Marconigatan – Lergöksgatan.

4. Stadsområde Hisingen (enligt bifogade kartor 4.1–4.4)

4.1. *F.d. Rambergsvallen* avgränsat av Virvelvindsgatan – Inlandsgatan – Lantmannagatans södra gångbana – husfasaderna väster om Rödlönnsängens – Rosenapelgatan – södra fasaden av Mötesplatsen 2A – södra fasaderna på byggnader norr om Munkedalsgatan – östra fasaden på Guldpokalsgatan 2A – södra fasaden på Nordanvindsgatan 2D – Hjalmar Brantingsgatan – Hårdvallsgatans förlängning söderut – Virvelvindsgatan.

4.2. *Frihamnen* avgränsat av Gjutjärnsgatan – kaj- och bryggkanter mot Göta Älv – pirändarna - Lundbyleden – Hjalmar Brantingsgatan – Frihamnsmotet – Ringögatan – Gjutjärnsgatan.

4.3. *Färjenäs* avgränsat av Karl IX:s väg – Västra Eriksbergsgatan – Astris gata – Västra Eriksbergsgatan – Ostindiefararen – norr om Ostindiefararen 5 – kajkanten mot västra Dockvallen och Göta Älv – under Älvsborgsbron norrut – Karl IX:s väg.

4.4. *Wieselgrensplatsen* avgränsat av Långängen – Hårdvallsgatan – Hjalmar Brantingsgatan – husfasaderna mot Nordanvindsgatan – Långängen.

På allmän försäljningsplats som upplåtits till torghandel inom andra områden får inte tillfällig försäljning äga rum under den tid som torghandel är medgiven. Tillståndskravet i denna paragraf gäller inte försäljning av tryckta skrifter samt välgörenhets- och demonstrationsmärken.

Med tillfällig försäljning avses sådan gatuförsäljning som tar offentlig plats i anspråk endast tillfälligt och i obetydlig omfattning och som därför inte kräver tillstånd enligt 3 kap. 1 § ordningslagen.

Affischering, reklam m.m.

14 § Polismyndighetens tillstånd krävs för att sätta upp affisch, annons eller annat sådant anslag på husvägg, staket, vägbro, kopplingskåp, stolpar, träd eller liknande, som vetter mot offentlig plats.

Tillstånd behövs inte för att sätta upp anslag på tavlor, pelare eller andra liknande anordningar som är avsedda för detta ändamål.

Tillstånd behövs inte heller för näringsidkare för att sätta upp annonser och andra tillkännagivanden som avser näringsidkarens rörelse på byggnad där rörelsen finns.

Högtalarutsändning

15 § Information, reklam, propaganda eller andra budskap som riktar sig mot personer på offentlig plats, får inte ske genom högtalare eller liknande utan tillstånd av polismyndigheten.

Badförbud

16 § Bad i öppet vatten är förbjudet inom följande områden: Göteborgs hamnområde, Fiskebäcks hamn, småbåtshamnarna vid Arendal, Långedrag och Saltholmen, Fattighusån, Lärjedammen samt hamnkanalerna, inom Göteborgs Stad belägna delar av Mölndalsån, Säveån och Lärjeån samt Göta älv utanför hamnområdet.

Detsamma gäller i närheten av markerade kablar.

Camping

17 § Camping får inte ske på offentlig plats.

Hundar

18 § Hundens ägare, den som tagit emot en hund för underhåll eller nyttjande eller den som endast tillfälligt vårdar en hund är skyldig att följa bestämmelserna i 18 §.

Det som föreskrivs i paragrafen gäller inte hund i polistjänst, ledarhund för synskadad person, assistanshund eller hund, för vilken polismyndigheten medgivit särskilt undantag.

Under vistelse utomhus på offentlig plats ska hund hållas under tillsyn. Därvid ska följande särskilt iakttas:

Hund ska föras kopplad på försäljningsplats medan torghandel pågår.

Hund ska föras kopplad i park under perioden 1 april-30 september. Hund ska föras kopplad i Slottsskogen året om förutom på särskilt anvisade platser. Hund får inte vistas i Trädgårdsföreningen.

Hund ska föras kopplad på offentliga platser invid och i anslutning till skolor, förskolor, fritidshem och allmänna lekplatser. Hund får inte vistas på lekplats eller för lek anlagd yta såsom bollplan, skateanläggning eller liknande.

Hund ska föras kopplad på kyrkogård och allmän begravningsplats.

Hund ska föras kopplad på badplats. Hund får inte vistas på badplatserna vid Askimsbadet, Härlanda Tjärn, Lillebybadet, Näsetbadet, Hovåsbadet, Sillviksbadet och Fiskebäcksbadet och Jubileumsbadet under perioden 1 maj - 15 september. (Områden enligt till paragrafen [bifogade kartor](#)). Dock är det vid Askimsbadet och Näsetbadet, under hela året, tillåtet att med kopplad hund passera på anlagd gång- och cykelväg som genomkorsar dessa områden. (Områden och markerad gc-vägar enligt till paragrafen bifogade kartor [bifogade kartor](#)).

Föreningar efter hund ska plockas upp på eller i omedelbar anslutning till gata, trottoar, parkväg, torg eller annan plats som används av gående eller cyklister, och i rabatt, på anlagd gräsyta, anlagda områden av friluftskaraktär, lekplatser, begravningsplatser, badplatser och motionsspår.

Överträdelse av lokal ordningsföreskrift

19 § Den som uppsåtligt eller av oaktsamhet bryter mot någon av dessa föreskrifter kan dömas till penningböter enligt 3 kap 22 § andra stycket ordningslagen.

I ordningslagen finns också bestämmelser om Polismyndighetens rätt att utfärda förelägganden och rätt att förverka egendom.

1. Dessa föreskrifter träder i kraft den då lokala ordningsföreskrifter för Göteborgs kommun upphör att gälla.
2. Äldre föreskrifter ska fortfarande gälla för mål och ärenden som har påbörjats före ikraftträdandet och mål och ärenden som avser överklagande av beslut i ett sådant mål eller ärende till dess målet eller ärendet är slutligt avgjort.

Förteckning 3 § punkt 2 – Kyrkor och begravningsplatser

Centrum

Domkyrkan
Mariakyrkan
Kristine kyrka
Hagakyrkan
Vasa kyrka
Johannebergskyrkan
Landalakapellet
Annedalskyrkan
Guldhedskyrkan

Öster

Örgryte nya kyrka
Örgryte gamla kyrka
S:t Pauli kyrka
Härlanda kyrka
Östra kyrkogården
Stampens kyrkogård
Örgryte nya kyrkogård
Örgryte gamla kyrkogård
Tåns kyrkogård
Kallebäckers kolerakyrkogård
Judiska nya begravningsplatsen
Judiska gamla begravningsplatsen

Nordost

Nylöse kyrka
Utby kyrka
Bergsjöns kyrka
Angereds kyrka
Hjällbo kyrka Bergums kyrka
Kvibergs kyrkogård med S:t Olofs kapellkrematorium
Hospitalkyrkogård
Angereds gamla kyrkogård
Angereds nya kyrkogård
Bergums kyrkogård
Gunnareds kyrkogård

Södra skärgården

Styrsö kyrka
Donsö kyrka
Brännö kyrkogård
Donsö kyrkogård
Styrsö kyrkogård
Vrångö gamla kyrkogård
Vrångö nya kyrkogård
Känsö karantän kyrkogård
Guldhedskyrkan

Väster

Oscar Fredriks kyrka

Masthuggskyrkan
Carl Johans kyrka
S:ta Birgittas kapell
Älvsborgs kyrka
Västra Frölunda kyrka
Askims kyrka
Västra Kyrkogården
Djurgårdskyrkogården
Mariebergs kyrkogård
Nya varvets kyrkogård
Västra Frölunda kyrkogård
Askims norra kyrkogård
Askims södra kyrkogård
Billdals kyrkogård
Muslimska begravningsplatsen Billdal

Hisingen

Lundby gamla kyrka
Brämaregårdens kyrka
Brunnsbo kyrka Backa kyrka
Torslanda kyrka
Björlanda kyrka
Tuve kyrka
Kärra kapell
Säve (S:t Olofs) kyrka
Rödbo kapell
Lundby nya kyrkogård
Lundby gamla kyrkogård
Backa nya kyrkogård
Backa gamla kyrkogård
Torslanda kyrkogård
Björlanda kyrkogård
Säve kyrkogård
Tuve kyrkogård
Bräcke kolerakyrkogård
Rödbo kyrkogård
Rödbo kolerakyrkogård
Fridländerska begravningsplatsen
S:t Jörgens begravningsplats
Nya Älvsborgs begravningsplats
Fridhems kyrkogård
Muslimska begravningsplatsen Fridhem

Förteckning och karta 3 § punkt 3 – Badplatser

Nummer	Namn	Typ	Stadsområde
1.	Askimsbadet	Havsbad	Sydväst
2.	Aspholmen	Havsbad	Sydväst
3.	Bergsjöbadet	Insjöbad	Nordost
4.	Billdalsbadet	Havsbad	Sydväst
5.	Delsjöbadet	Insjöbad	Centrum
6.	Fiskebäcksbadet	Havsbad	Sydväst
7.	Ganlet	Havsbad	Sydväst
8.	Hamnbadet	Havsbad	Hisingen
9.	Hovåsbadet	Havsbad	Sydväst
10.	Härlanda Tjärn	Insjöbad	Centrum
11.	Hästevik	Havsbad	Hisingen
12.	Killingsholmen	Havsbad	Sydväst
13.	Lillebybadet	Havsbad	Hisingen
14.	Lindås Norra	Havsbad	Sydväst
15.	Lindås Södra	Havsbad	Sydväst
16.	Marholmen	Havsbad	Sydväst
17.	Nordreviksbadet	Havsbad	Sydväst
18.	Näset	Havsbad	Sydväst
19.	Sillvik	Havsbad	Hisingen
20.	Smithska Udden	Havsbad	Sydväst
21.	Stora Amundön	Havsbad	Sydväst
22.	Stora Mölnesjön	Insjöbad	Nordost
23.	Styrsö Bratten	Havsbad	Sydväst
24.	Styrsö Uttervik	Havsbad	Sydväst
25.	Surtesjön	Insjöbad	Nordost
26.	Tumlehed	Havsbad	Hisingen



Förteckning 3 § punkt 4 – Lekplatser

Nr	Belägenhet	Stadsområde	Primärområde
1	Billdals Aspväg	Sydväst	Billdal
2	Billdals Lövskogsväg	Sydväst	Billdal
4	Billdals Kastanjegata/Billardals Lövskogsväg	Sydväst	Billdal
5	Annikas Gata/Bua Västergårdsvägen	Sydväst	Näset
8	Dörjeskärgatan	Sydväst	Önnered
11	Kupeskärgatan/Tanneskärgatan	Sydväst	Önnered
13	Lilla Önneredsvägen/Gråskärgatan	Sydväst	Önnered
16	Melongatan/Clementingatan	Sydväst	Bratthammar
18	Turkosgatan/Grevegårdsvägen	Sydväst	Grevegården
20	Östra Skärvallsgatan/Fridtunavägen	Sydväst	Fiskebäck
22	Mallgatan/Pärt Antons Gata	Sydväst	Fiskebäck
23	Pärt Antons Gata/Norra Fiskebäcksvägen	Sydväst	Fiskebäck
24	Madbäcksvägen	Sydväst	Fiskebäck
26	Västra Palmgrensgatan/Fältgatan	Sydväst	Fiskebäck
27	Tandkullegatan/Johannelundsgatan	Sydväst	Fiskebäck
28	Loggvägen/Ängholmogatan	Sydväst	Långedrag
29	Talattagatan	Sydväst	Långedrag
30	Blodboksgatan	Sydväst	Hagen
31	Skogsrydsgatan/Krokebacksgatan	Sydväst	Hagen
33	Följebåtsgatan	Sydväst	Hagen
40	Temperaturgatan	Hisingen	Länsmansgården
41	Klimatgatan/Daggdroppegatan	Hisingen	Länsmansgården
43	Klyfteråsvägen	Sydväst	Billdal
45	Bassåsvägen	Sydväst	Billdal
46	Hovås Grävlingestig	Sydväst	Billdal
49	Spektrumgatan	Sydväst	Näset
50	Bronsfyndsgatan/Bronsringsgatan	Sydväst	Kannebäck
51	Östra Gjutegården	Sydväst	Askim
52	Stockåkersplan/Hults Gata	Sydväst	Askim
53	Askims Sävstig	Sydväst	Askim
54	Tygvaktaregatan/Askims Kyrkåsväg	Sydväst	Askim
55	Lilla Askimsvägen	Sydväst	Askim
56	Sändaregatan	Sydväst	Järnbrott
58	Långvågsgatan	Sydväst	Järnbrott
60	Högtalaregatan	Sydväst	Järnbrott
67	Tuppffjätsgatan/Halvtumsgatan	Sydväst	Flatås
70	Ringblommegatan	Sydväst	Grimmered
73	Typografgatan/Stuvaregatan	Sydväst	Grimmered
74	Växelmyntsgatan/Tolvskillingsgatan	Sydväst	Högsbohöjd
78	Kopparmyntsgatan	Sydväst	Högsbotorp
79	Högsbogatan/Kapplandsgatan	Sydväst	Högsbotorp
80	Skäpplandsgatan	Centrum	Kungsladugård

81	Marklandsgatan	Sydväst	Högsbotorp
82	Oxhagsgatan/Rörmyren	Centrum	Kungsladugård
83	Skytteskogsgatan	Centrum	Kungsladugård
84	Täppan/Änggårdsgatan/Kroppåsstigen	Centrum	Änggården
86	Älvaleken/Torild Wulfsgatan/Fyradalersgatan	Centrum	Änggården
87	Kålgårdsgatan/Kålgården	Centrum	Kungsladugård
91	Orustgatan/Donsögatan/Vrångögatan	Centrum	Sanna
93	Birgittagatan	Centrum	Kungsladugård
94	Ärlegatan/Märilspiksgatan	Centrum	Majorna
96	Pater Nostergatan	Centrum	Majorna
97	Söderlingsgatan/Spetsbergsgatan, Tummelplatsen	Centrum	Stigberget
99	Gröna Gatan	Centrum	Majorna
100	Amiralitetsgatan/Mariebergsgatan	Centrum	Majorna
104	Söderlingska trädgården/Djurgårdsgatan/Allmänna Vägen	Centrum	Stigberget
106	Bergvalls Trappor	Centrum	Masthugget
107	Fjärde Långgatan/Värmlandsgatan	Centrum	Masthugget
109	Lindholmstorget	Hisingen	Lindholmen
110	Enekullegatan/Åbogårdsgatan	Hisingen	Kyrkbyn
111	Vårflodsgatan/Sälöfjordsgatan	Hisingen	Kyrkbyn
112	Oslogatan/Århusgatan	Hisingen	Kyrkbyn
113	Öarna	Hisingen	Kyrkbyn
114	Prosten Grens Väg	Hisingen	Nolered
116	Solängsvägen	Hisingen	Nolered
118	Rungången/Trollrunan	Hisingen	Nolered
120	Runskriftsgatan	Hisingen	Nolered
122	Institutsgatan/Kohagsgatan	Hisingen	Kyrkbyn
123	Arbogagatan/Köpingsgatan	Hisingen	Jättesten
125	Långströmshgatan/AC Lindblads Gata	Hisingen	Jättesten
126	Karmosingatan 21	Sydväst	Näset
127	Smyckegatan 88	Sydväst	Skattegården
131	Älvhålegatan/Toredalsgatan	Hisingen	Kärrdalen
133	Jutegårdsplatsen/Bäckedalsgatan	Hisingen	Rambergsstaden
137	Fjärdingsparken/Vårlöksgatan	Hisingen	Kvillebäcken
139	Kvilletorget	Hisingen	Rambergsstaden
140	Hisingsgatan/Vindragaregatan	Hisingen	Rambergsstaden
143	Krabbeliderna/Trättebacksliden	Hisingen	Kärrdalen
144	Bjurstigen/Jomsborgsgatan	Hisingen	Kärrdalen
147	Håkansdal	Hisingen	Tuve
148	Glöstorpsvägen	Hisingen	Tuve
149	Norumsvägen	Hisingen	Tuve
151	Petters Hage	Hisingen	Tuve
155	Skogome lekplats/Sandjordsvägen	Hisingen	Skogome
157	Varpmossevägen	Sydväst	Askim
159	Reutersgatan/Ängemarken	Centrum	Guldheden

161	Fyrverkaregatan/Ljunggatan	Centrum	Guldheden
162	Skjutbanegatan/Syréngatan	Centrum	Guldheden
163	Doktor Belfrages Gata	Centrum	Guldheden
164	Doktor Saléns Gata	Centrum	Guldheden
168	Doktor Håléns gata/Doktor Weststrings Gata	Centrum	Guldheden
169	Doktor Liborius Gata/Syster Ainas Gata	Centrum	Guldheden
170	Doktor Sydows Gata	Centrum	Guldheden
171	Stuxbergsgatan	Centrum	Krokslätt
172	Glasmästaregatan/Hantlangaregatan	Centrum	Krokslätt
175	Fribergsgatan/Meijerbergsgatan	Centrum	Johanneberg
176	Rusthållareplatsen/Nedre Buråsliden	Centrum	Krokslätt
180	Folke Bernadottes Gata/Haga Kyrkogata	Centrum	Vasastaden
181	Haga Kyrkogata/Haga Kyrkoplan	Centrum	Haga
187	Vasaparkens lekplats	Centrum	Vasastaden
190	Renströmsparken, regnlekplatsen/Olof Wijksgatan	Centrum	Lorensberg
193	Arsenalsgatan/Hvitfeldsgatan	Centrum	Inom Vallgraven
196	Trädgårdsföreningen	Centrum	Heden
197	Valhallagatan (Burgårdsparken)	Centrum	Heden
198	Stampgatan	Centrum	Stampen
199	Slätten/Karlagatan	Centrum	Lunden
200	Lyrikgatan/Dramatikergatan	Hisingen	Brunnsbo
211	Klockarevägen	Hisingen	Kärra
213	Kärra Centrumpark/Prilyckegatan	Hisingen	Kärra
214	Omvägen	Centrum	Kallebäck
221	Skårgatan/Långåsliden	Centrum	Skår
224	Nonnensgatan	Centrum	Överås
225	Daltorpsgatan/Silvandergatan	Centrum	Överås
226	Prästgårdsparken	Centrum	Lunden
228	Lillatorpsgatan	Centrum	Kärralund
231	Havsörnsplatsen	Centrum	Kålltorp
232	Göketorpsgatan/Arosgatan/Lövängsgatan	Centrum	Kärralund
234	Danska Vägen/Liedstrandsgatan	Centrum	Lunden
235	De Geersgatan	Centrum	Lunden
238	Stenströmsgatan	Centrum	Lunden
240	Nobelgatan/Snoilskygatan	Centrum	Lunden
243	Uddevallplatsen	Centrum	Redbergslid
244	Kungälvsgatan/Stockholmsgatan	Centrum	Redbergslid
246	Landerigatan	Centrum	Bagaregården
249	Sävenäsgatan/Gustavsgatan	Centrum	Kålltorp
256	Spelmansplatsen	Centrum	Härlanda
263	Björcksgatan/Bisittaregatan	Centrum	Kålltorp
265	Qvidingsgatan	Centrum	Kålltorp
266	Ättehögsatan/Hjalmar Selandersgatan	Centrum	Kålltorp
267	Långa Gången	Centrum	Torpa
270	Bovallstrandsgatan	Centrum	Björkekärr

273	Trätorget	Centrum	Björkekärr
278	Småstugevägen	Centrum	Torpa
279	Planthagen/Tvärvägen	Centrum	Torpa
282	Nymånegatan	Nordost	Södra Kortedala
287	Vårmanadsgatan	Nordost	Södra Kortedala
289	Stora Björn	Nordost	Västra Bergsjön
291	Drällvävaregatan	Nordost	Utby
295	Korgmakaregatan	Nordost	Utby
296	Sörgårdsvägen/Rothwallsvägen	Nordost	Utby
297	Tvärskedet	Nordost	Utby
298	Utbynässtigen	Nordost	Utby
300	Fotbollsvägen	Nordost	Hjällbo
302	Decenniumplan	Nordost	Södra Kortedala
303	Östra Midvintergatan	Nordost	Norra Kortedala
307	Masurkavägen	Nordost	Agnesberg
309	Ormebäcksgatan	Centrum	Björkekärr
310	Flisgatan	Centrum	Björkekärr
313	Boktryckaregatan	Nordost	Utby
314	Gördelmakareplatsen	Nordost	Utby
315	Nålmakaregatan	Nordost	Utby
317	Stratosfärgatan	Nordost	Östra Bergsjön
318	Åliden/Linnarhult	Nordost	Linnarhult
319	Svarte Filips Gata	Nordost	Lövgärdet
320	Mölnesjögatan	Nordost	Rannebergen
324	Hjulmakaregatan/Kopparslagaregatan	Centrum	Krokslätt
327	Ormgatan	Centrum	Krokslätt
328	Tapetseraregatan	Centrum	Krokslätt
329	Kullegatan	Centrum	Krokslätt
330	Doktor Westrings Gata/Doktor Forselius Backe	Centrum	Guldheden
331	Fiolgatan	Sydväst	Ruddalen
333	Positivparken	Sydväst	Frölunda Torg
336	Engelska parken/Carl Grimbergsgatan/Seminariegatan	Centrum	Annedal
337	Frigångsgatan/Bergsgatan	Centrum	Haga
338	Östra Skansgatan - Kaponjärgatan	Centrum	Haga
340	Stenåldersboplatsen/Orustgatan/Jordhyttegatan	Centrum	Sanna
342	Späckhuggaregatan/Blåvalsgatan	Centrum	Kungsladugård
343	Fågelfångaregatan/Lilla Fridhemsgatan	Centrum	Kungsladugård
346	Gottskärsgatan	Sydväst	Önnered
347	Lyngskärsvägen	Sydväst	Önnered
351	Reveljgatan	Sydväst	Långedrag
353	Lomgatan	Sydväst	Hagen
356	Ostrongatan/Blåmusslegatan	Sydväst	Fiskebäck
364	Spinetten/Dragspelsgatan	Sydväst	Tofta
365	Slottsbergsparken/Munspelsgatan	Sydväst	Ruddalen
366	Musikvägen/Basungatan	Sydväst	Kaverös

367	Dirigentgatan	Sydväst	Kaverös
368	Flatås park/Svängrumsgatan	Sydväst	Flatås
369	Rundradioparken	Sydväst	Järnbrott
370	Fyrkgången/Växelmyntsgatan	Sydväst	Högsbohöjd
372	Gröna Vallen, Svanebäcksgatan/Peter Bagges Gata	Centrum	Kungsladugård
374	Jättestensgatan/Baltzersgatan	Hisingen	Jättesten
375	Långströmsparken	Hisingen	Jättesten
376	Södra Fjädermolnsgatan	Hisingen	Svartedalen
378	Södra Viktoriagatan/Landalabergen	Centrum	Landala
379	Viktor Rydbergsgatan/Wijkandersgatan	Centrum	Johanneberg
381	Rimsmedsgatan	Hisingen	Brunnsbo
382	Krumeluren/Baron Rogers gata/Backa Röd	Hisingen	Backa
383	Rimmaregatan	Hisingen	Backa
386	Södra Parken/Lillekärr Södra	Hisingen	Kärra
387	Norra Parken/Lillekärr Norra	Hisingen	Kärra
390	Eriksboparken/Hjällbogärdet	Nordost	Eriksbo
394	Hammarparken/Sandeslättsgatan	Nordost	Hammarkullen
395	Stabbeparken/Stabbegatan	Centrum	Björkekärr
396	Kometgatan/Aniaragatan	Nordost	Östra Bergsjön
397	Teleskopgatan/Astronomgatan	Nordost	Västra Bergsjön
398	Stjärnbildsgatan	Nordost	Östra Bergsjön
399	Gårdstensdalen	Nordost	Gårdstensberget
401	Timjangatan/Ingefäran, Gårdstensdalen	Nordost	Gårdstensberget
403	Rävlyan/Anisgatan	Nordost	Lövgärdet
405	Gömmet, Lars Kaggsatan	Nordost	Gamlestaden
406	Gilleplan, Slätterängsg/Herman Jonssons gata	Nordost	Utby
407	Månadsparken	Nordost	Södra Kortedala
408	Gubberoparken	Centrum	Olskroken
411	Röds Bygata	Hisingen	Nolered
415	Bottnevägen	Hisingen	Nolered
420	Dysiksgatan/Draggensgatan	Hisingen	Kyrkbyn
421	Toremossegatan	Hisingen	Kärrdalen
422	Kung Sverres gata/Kalmargatan	Hisingen	Kärrdalen
424	Prebendegatan/Estlandsgatan	Hisingen	Kyrkbyn
429	Båtmans Dubbels Gata	Hisingen	Skälltorp
430	Mullängen/Båtsman Grås Gata	Hisingen	Skälltorp
431	Gullringe gård/Säver Kyrkebyväg/Gullringevägen	Hisingen	Säve
432	Brunnstorps Byväg	Hisingen	Säve
433	Rödbo Löparegata	Hisingen	Rödbo
438	Nylöseatan/Arvidssonsgatan	Nordost	Gamlestaden
441	Askimsbadet	Sydväst	Askim
442	Rappedalsvägen/Trädgårdsgärdet	Nordost	Angereds centrum
443	Saras Väg, Olofstorp	Nordost	Bergum
444	Plikta - Slottsskogen	Centrum	Änggården
447	Paradisgatan - Slottsskogen	Centrum	Änggården

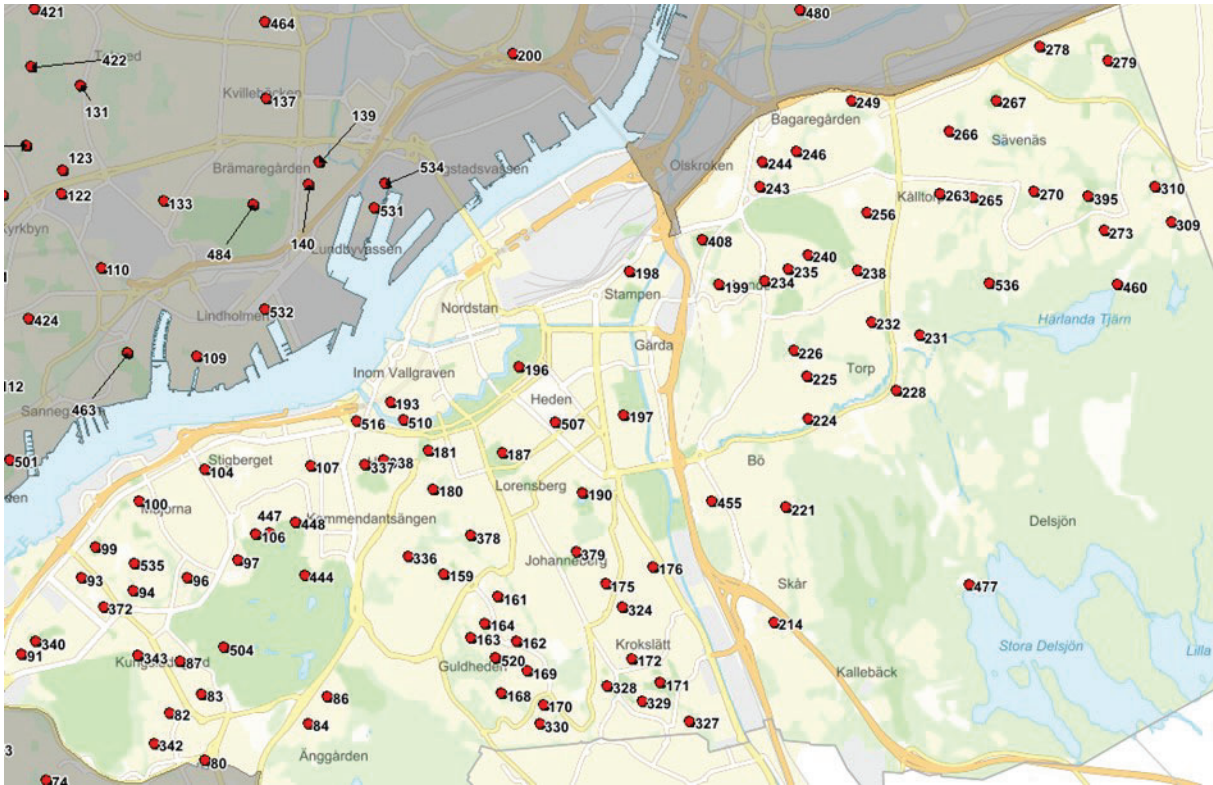
448	August kobbs stig - Slottsskogen	Centrum	Änggården
449	Styrsö Bratten	Sydväst	Södra Skärgården
450	Näsebergsvägen, Donsö	Sydväst	Södra Skärgården
451	Vrångö, Gyssebergsvägen	Sydväst	Södra Skärgården
454	Lägatan	Sydväst	Fiskebäck
455	Laboratoriegatan	Centrum	Skår
456	Torshällsvägen	Hisingen	Hjuvik
457	Lyckhöjdsvägen	Hisingen	Länsmansgården
458	Lerduvevägen	Sydväst	Hovås
459	Lyckans galoscher/Skiljemyntsgatan/Markmyntsgatan	Sydväst	Högsbotorp
460	Härlanda Tjärn	Centrum	Björkekärr
462	Norra Breviksvägen	Sydväst	Näset
463	Barken Beatricesgata/Sannegården	Hisingen	Eriksberg
464	Hilledal	Hisingen	Slättadamm
465	Johannas Väg/Skimmelvägen	Hisingen	Kärra
467	Gunnilse ås	Nordost	Gunnilse
468	Axel Dahlströms torg	Sydväst	Högsbotorp
470	Skogsdungen/Lövdungen	Hisingen	Skogome
471	Gunnel Weinås Väg	Nordost	Södra Kortedala
472	Hovåsbadet	Sydväst	Hovås
473	Näset - badplatsen	Sydväst	Näset
474	Smithska udden - badplatsen	Sydväst	Näset
475	Fiskebäck - badplatsen	Sydväst	Fiskebäck
476	Sillvik - badplatsen	Hisingen	Björlanda
477	Delsjöbadet	Centrum	Skår
479	Färjenäsparken/Astris gata/Pölsebogatan	Hisingen	Eriksberg
480	Holländareplatsen	Nordost	Gamlestaden
481	Lilla Aröd/Doppingegatan	Hisingen	Brunnsbo
482	Storås ängar	Nordost	Angereds centrum
483	Skalldalsvägen	Sydväst	Hovås
484	Keillers park/Övre Hallegatan	Hisingen	Rambergssnaden
485	Svarte Mosse	Hisingen	Norra Biskopsgården
501	Färjenästerrassen	Hisingen	Eriksberg
502	Vårväderstorget	Hisingen	Södra Biskopsgården
503	Smyckeparken/Björkhöjdsgatan	Sydväst	Skattegården
504	Azaleadalens naturlek	Centrum	Änggården
507	Exercisparken/Engelbrektsgratan	Centrum	Heden
508	Angeredsparcken	Nordost	Angereds centrum
509	Lillebybadet	Hisingen	Björlanda
510	Rosenlundsplassen	Centrum	Inom Vallgraven
511	Växelmüntsgatan	Sydväst	Ruddalen
512	Akkas gata	Hisingen	Skälltorp
513	Hisingsparken fruktträdgården/Gunnestorpsvägen	Hisingen	Kärrdalen

514	Hisingsparken bondgården	Hisingen	Säve
515	Billdals park	Sydväst	Billdal
516	Olof Palmes Plats	Centrum	Olivedal
517	Topasgatan	Sydväst	Ängås
519	Kryddhyllan	Nordost	Gårdstensberget
520	Doktor Fries Torg	Centrum	Guldheden
521	Britta-Lisas Gata	Sydväst	Näset
522	Rubingatan/Smaragdgatan	Sydväst	Kannebäck
523	Komettorget	Nordost	Östra Bergsjön
524	Amhult	Hisingen	Nolered
526	Selma Lagerlöfs Parkstråk	Hisingen	Skälltorp
527	Mötesplats Merkuriusgatan	Nordost	Östra Bergsjön
528	Bergsjöbadet	Nordost	Östra Bergsjön
529	Kortedala Torg	Nordost	Södra Kortedala
530	Selma Lagerlöfs parkstråks lekplats/Nils Holgerssons gat	Hisingen	Skälltorp
531	Kvillepiren	Hisingen	Lindholmen
532	Götaverksgatan	Hisingen	Lindholmen
533	Galaxparken	Nordost	Västra Bergsjön
534	Jubileumsparken	Hisingen	Lindholmen
535	Stortoppsgatan	Centrum	Majorna
536	Källtorps naturlek	Centrum	Källtorp
537	Planerad Lekplats	Hisingen	Skogome

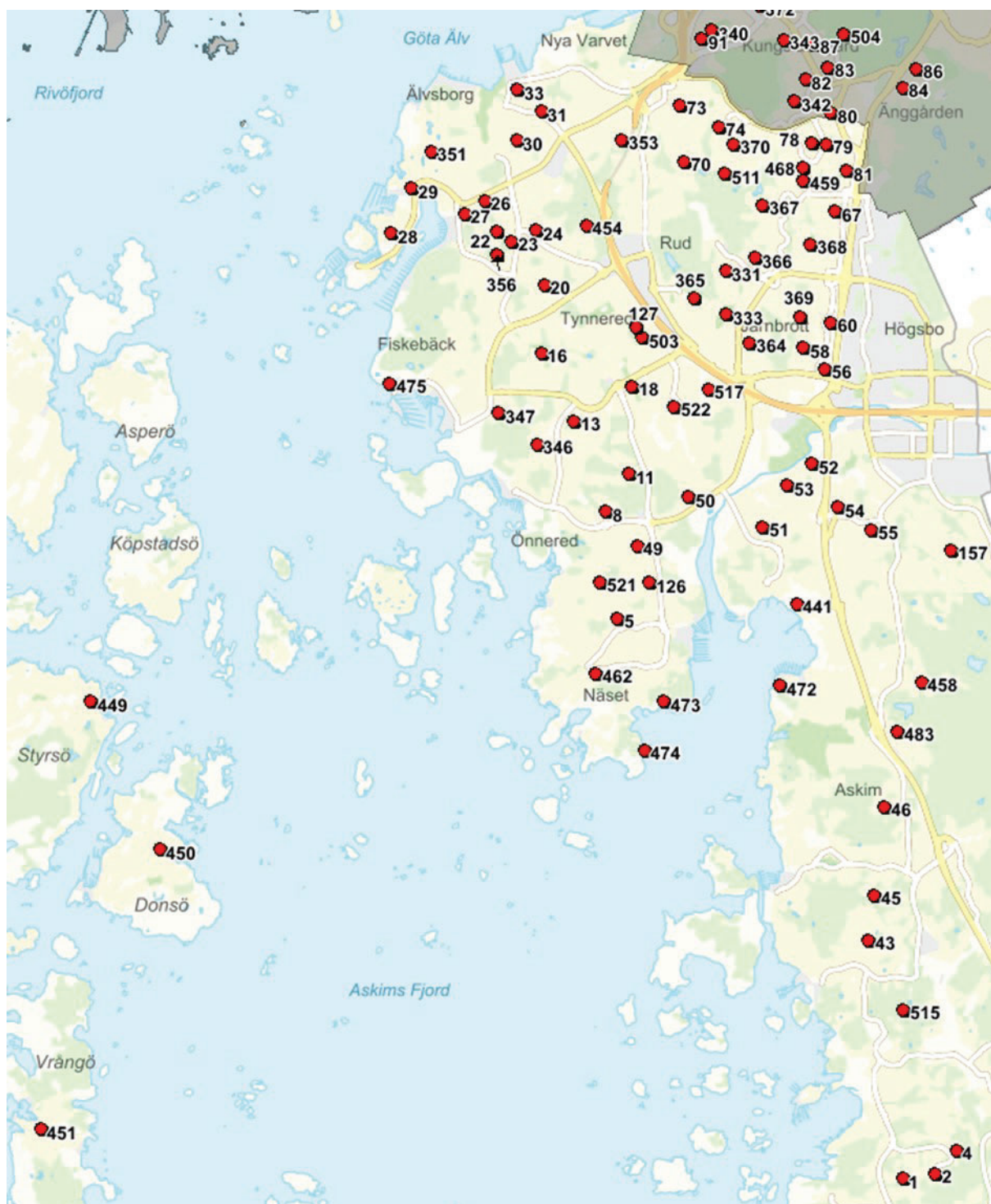
Karta – Lekplatser i Stadsområde Nordost



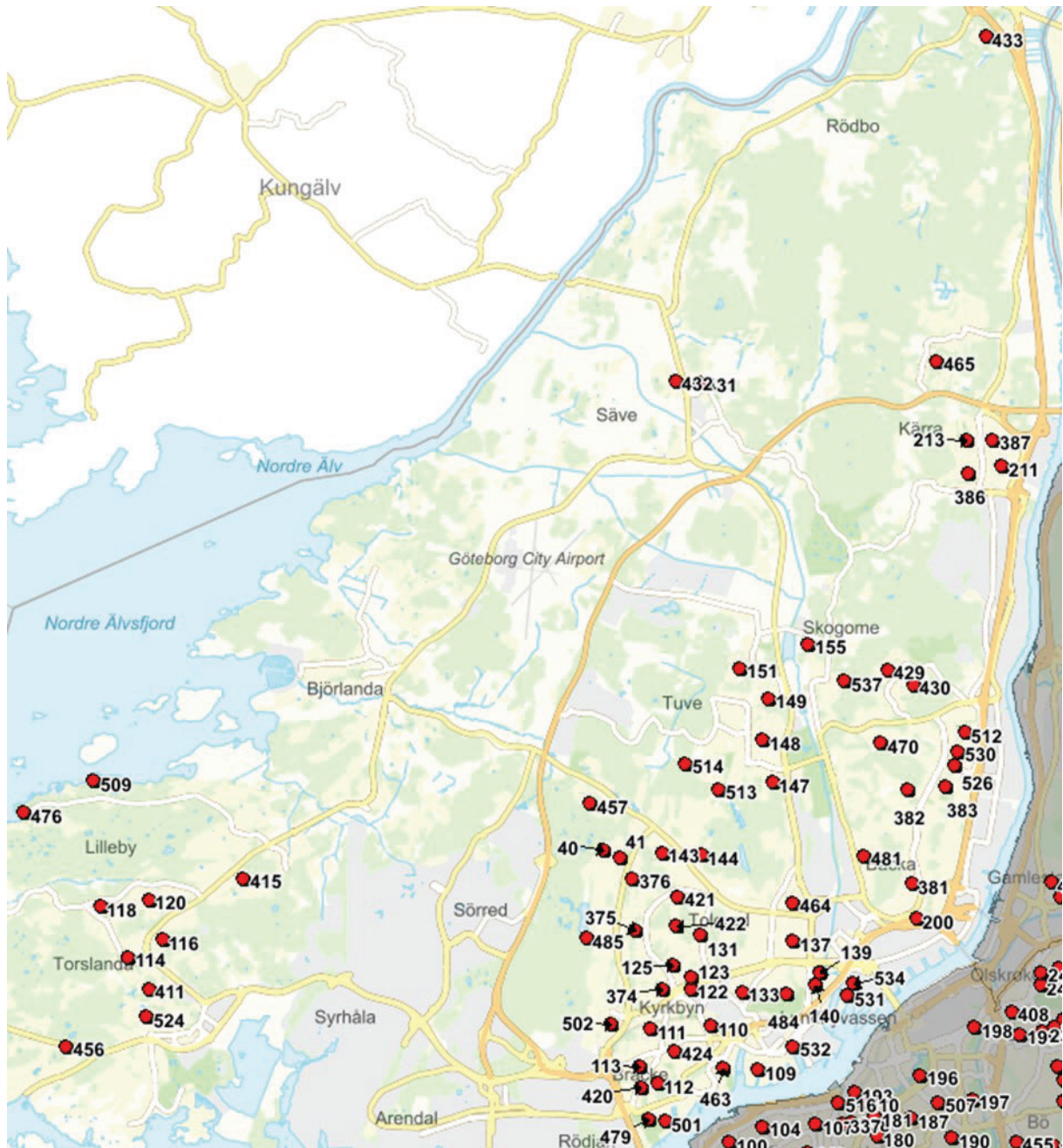
Karta – Lekplatser i Stadsområde Centrum



Karta – Lekplatser i Stadsområde Sydväst



Karta – Lekplatser i Stadsområde Hisingen



Förteckning och kartor 10 § Förbud mot förtäring av alkohol och bruk av lustgas

1. Stadsområde Nordost

1.1. Angered Centrum



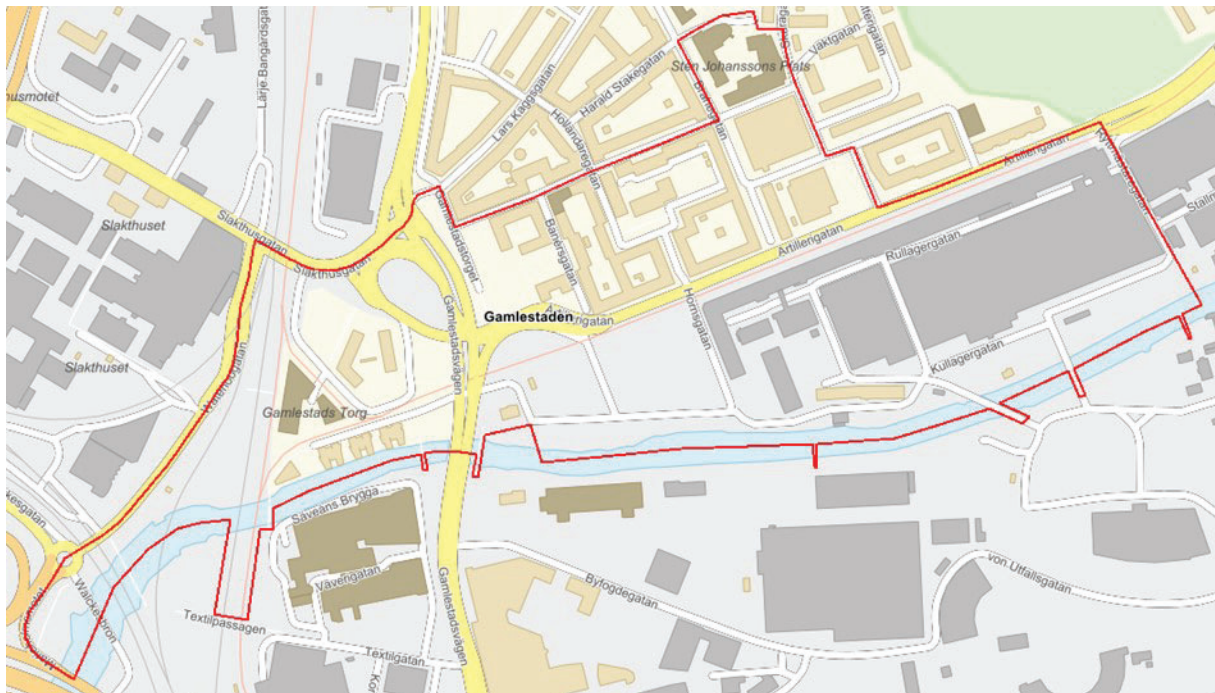
1.1. Bergsjöbadet



1.1. Galaxen och Gärdsås



1.2. Gamlestan



1.3. Hammarkulletoget



1.4. Hjällbo centrum



1.5. Komettorget



1.6. Kortedala Torg m.m.



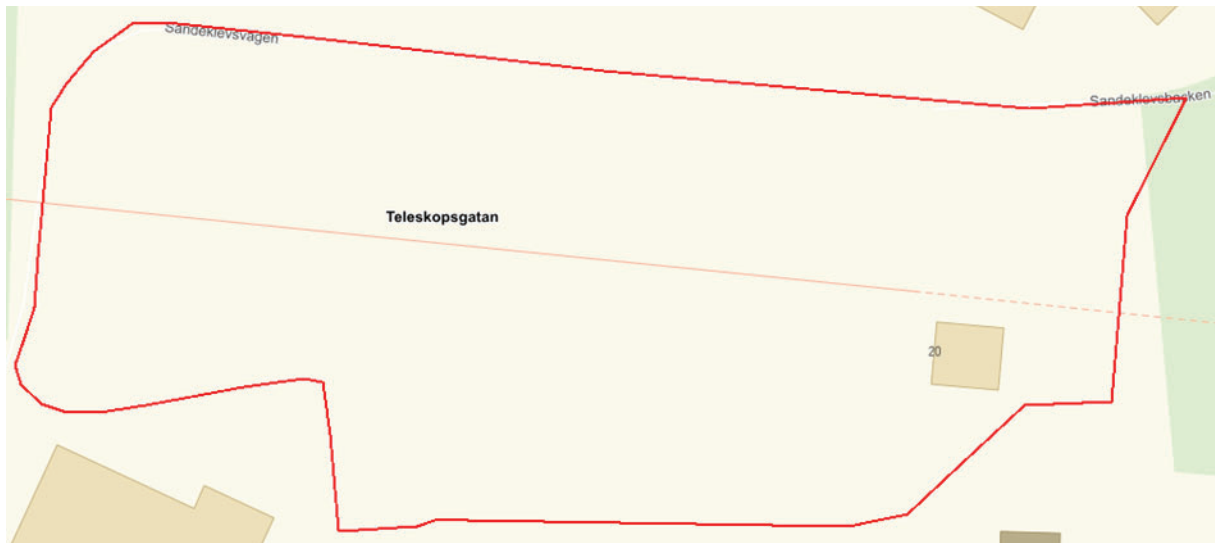
1.7. Lövgärdet centrum



1.8. Rymdtorget



1.9. Teleskopsgatan



1.10. Årstidstorget

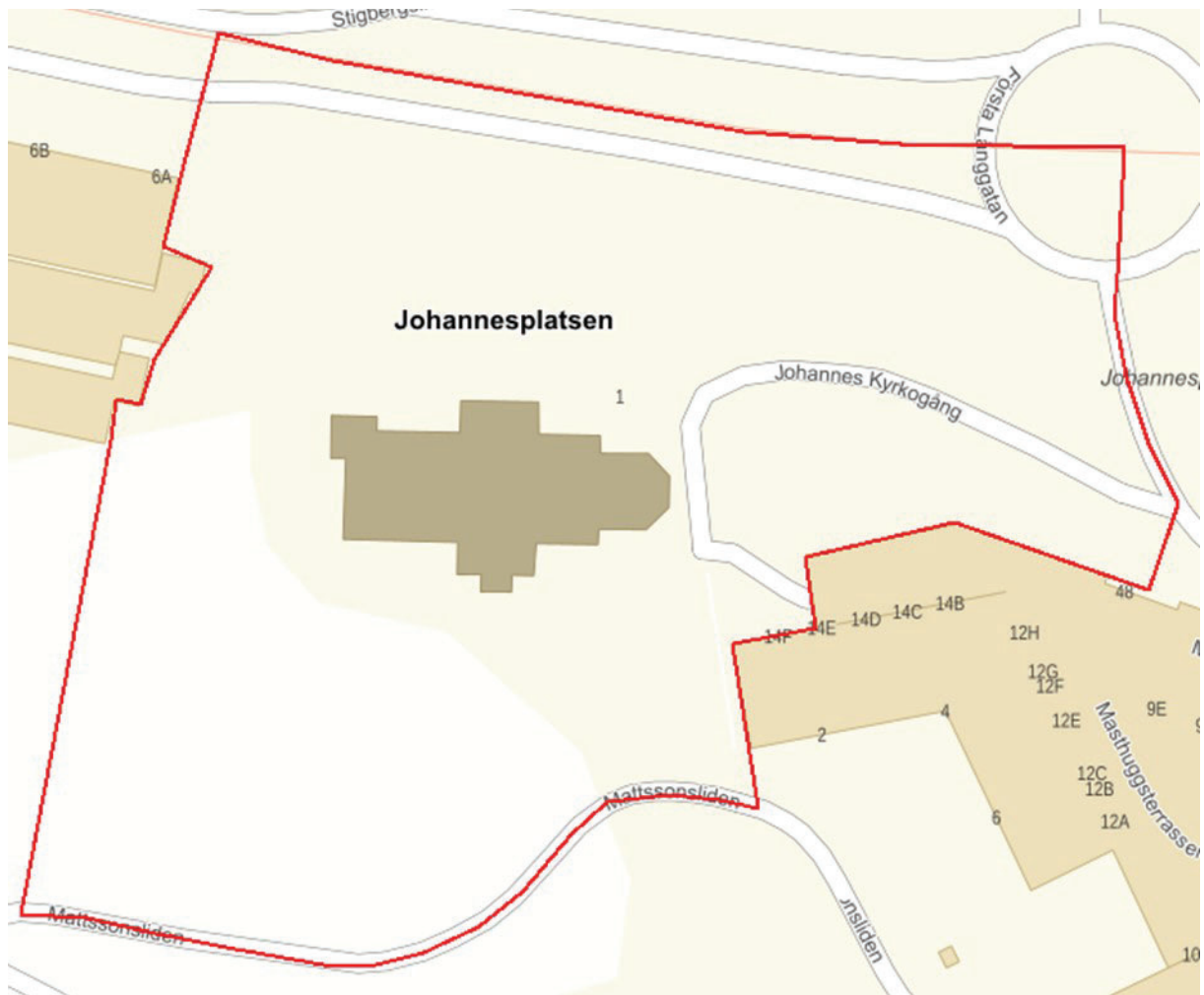


2. Stadsområde Centrum

2.1. City



2.2. Johannesplatsen



2.3. Kapellplatsen



2.4. Karl Johanstorget



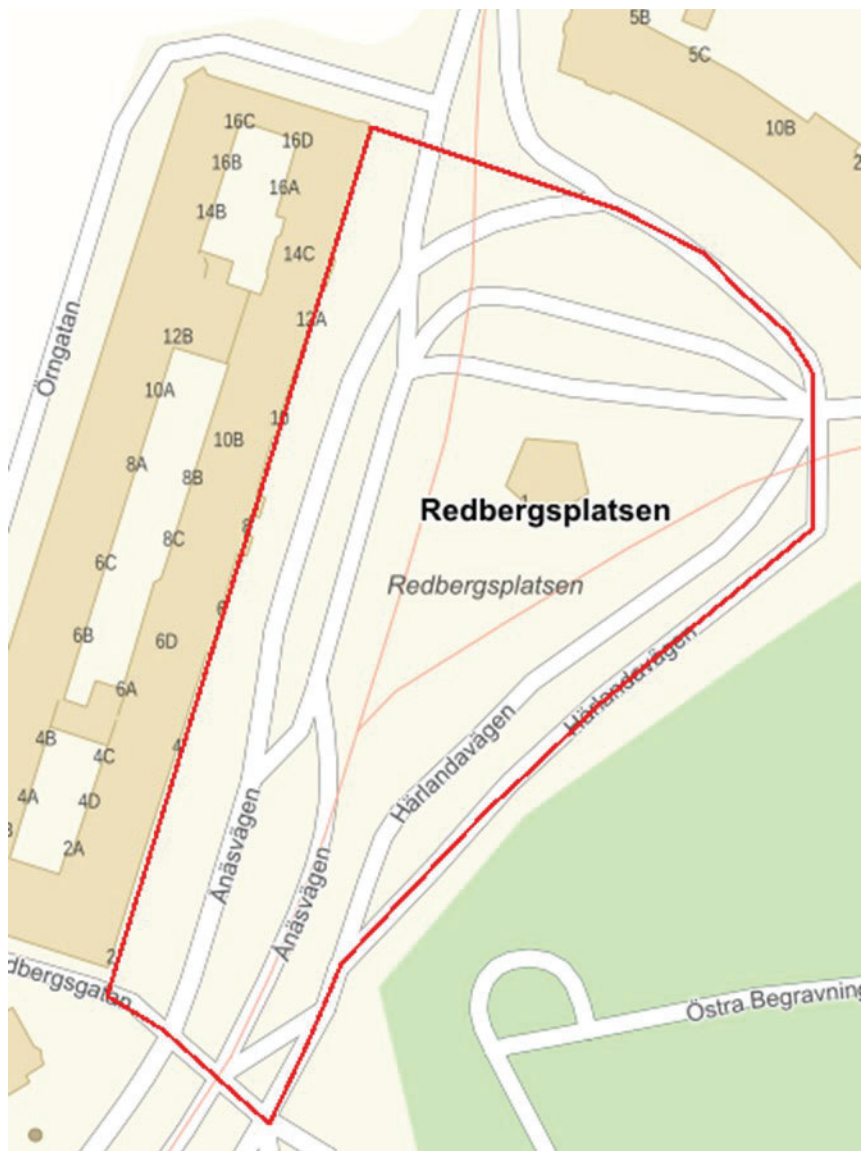
2.5. Masthuggskyrkan



2.6. Olskroken



2.7. Redbergsplatsen



2.8. Stigbergstorget



2.9. Stobées Trädgård



2.10. Älvsborgsplan



3. Stadsområde Sydväst

3.1. Axel Dahlströms Torg

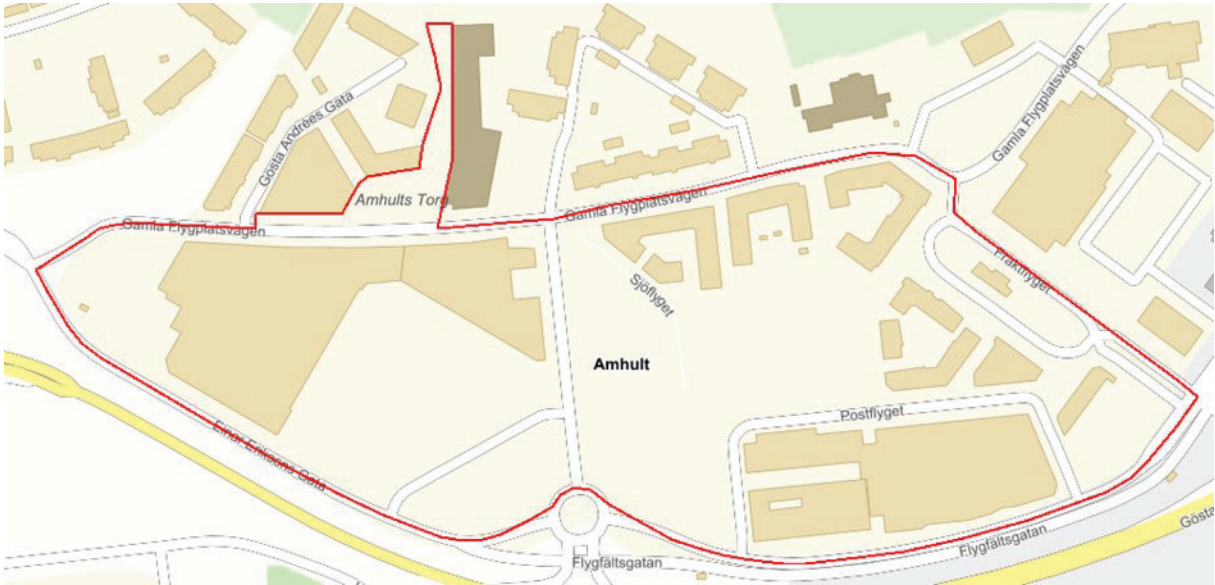


3.2. Frölunda Torg



4. Stadsområde Hisingen

4.1. Amhult



4.2. Bjurslättsskolan



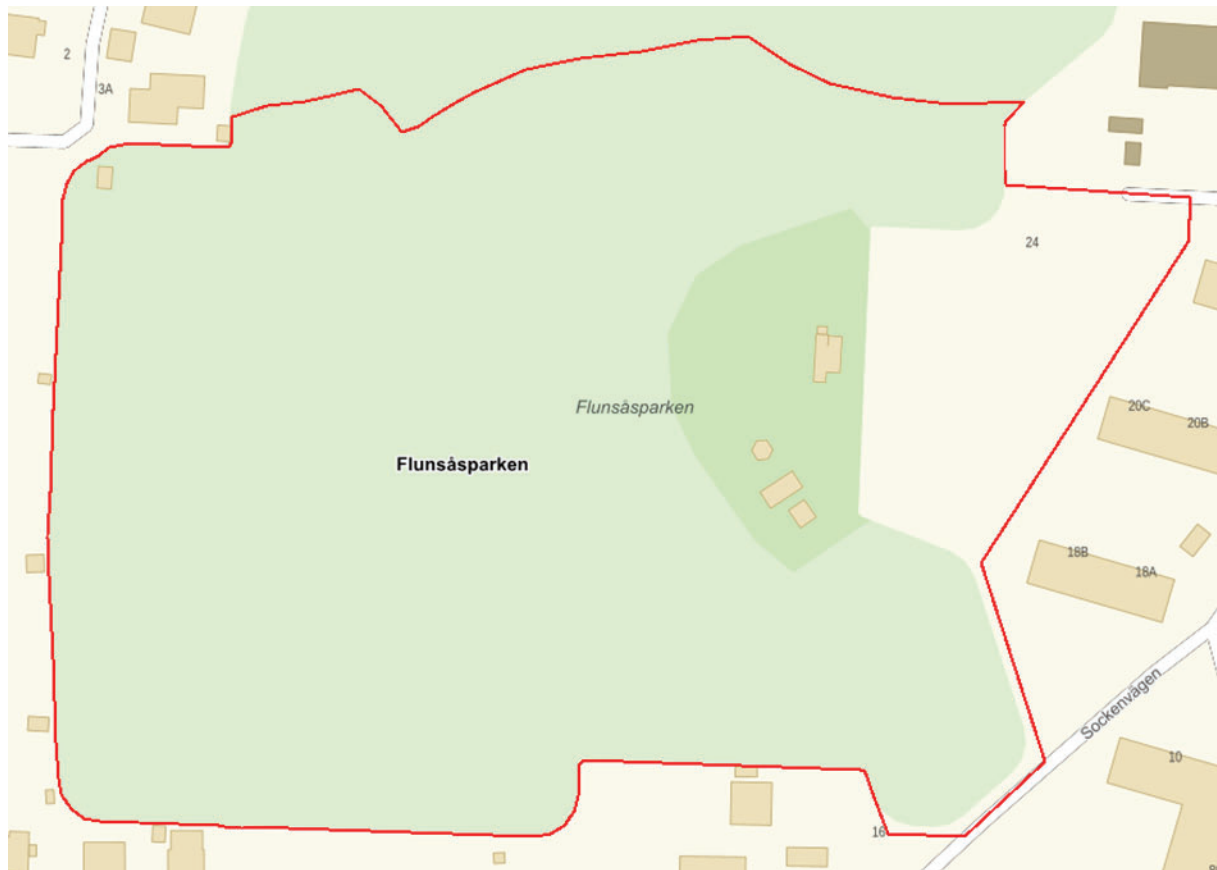
4.3. Byabacken



4.4. Eriksberg



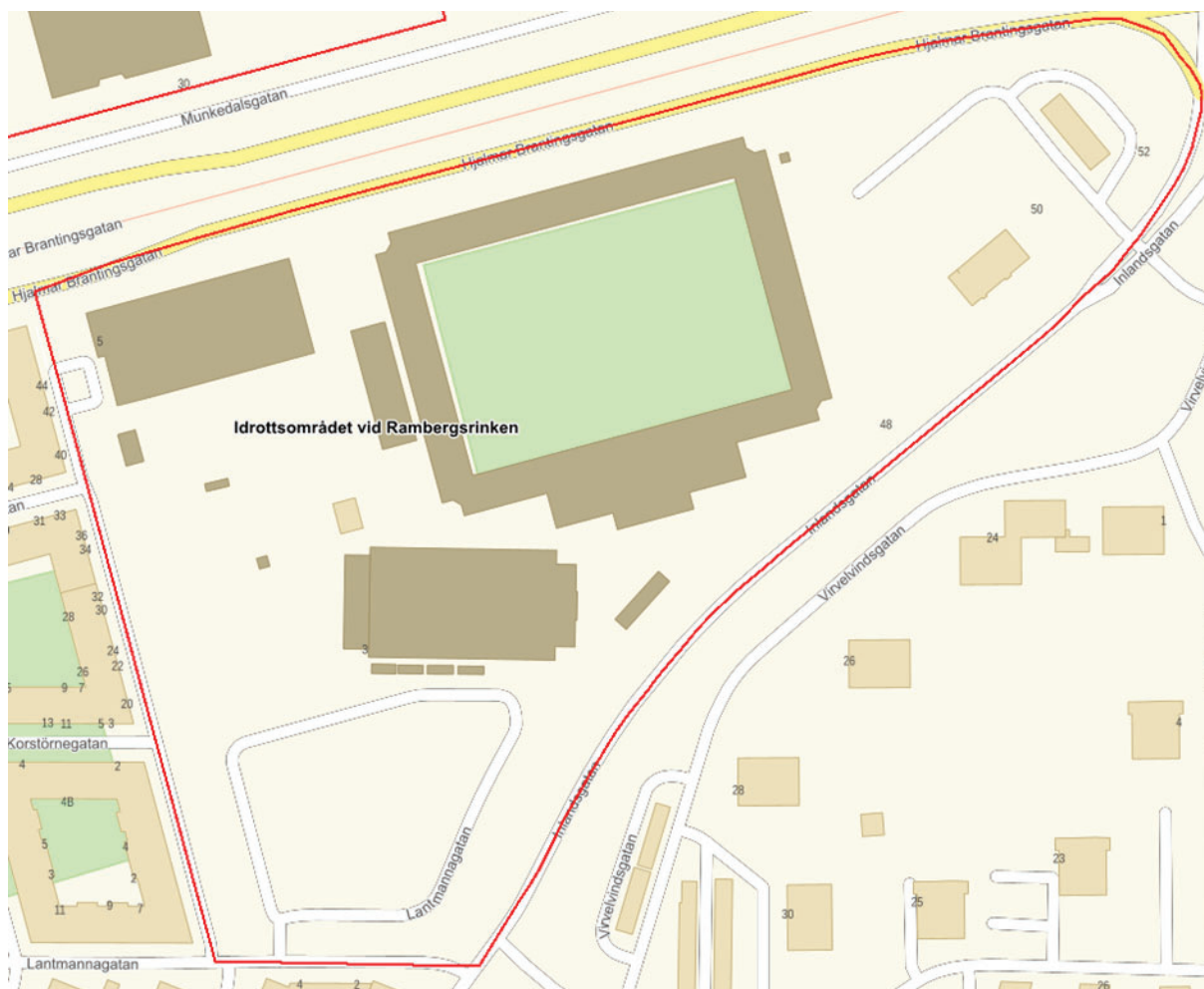
4.5. Flunsåsparken



4.6. Grönebacken



4.7. Idrottsområdet vid Rambergsrinken



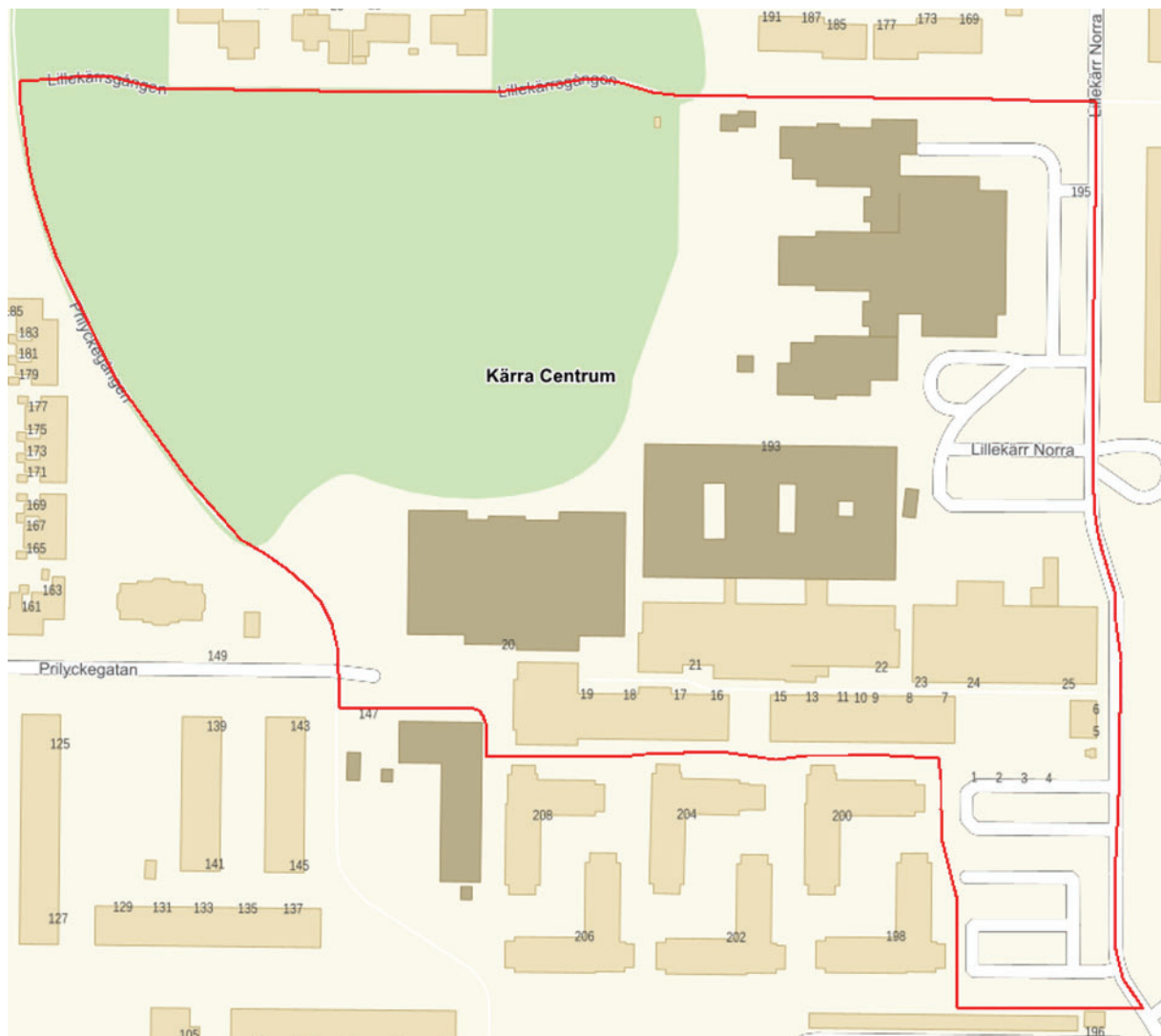
4.8. Keillers Park



4.9. Kyrbytorget



4.10. Kärra Centrum



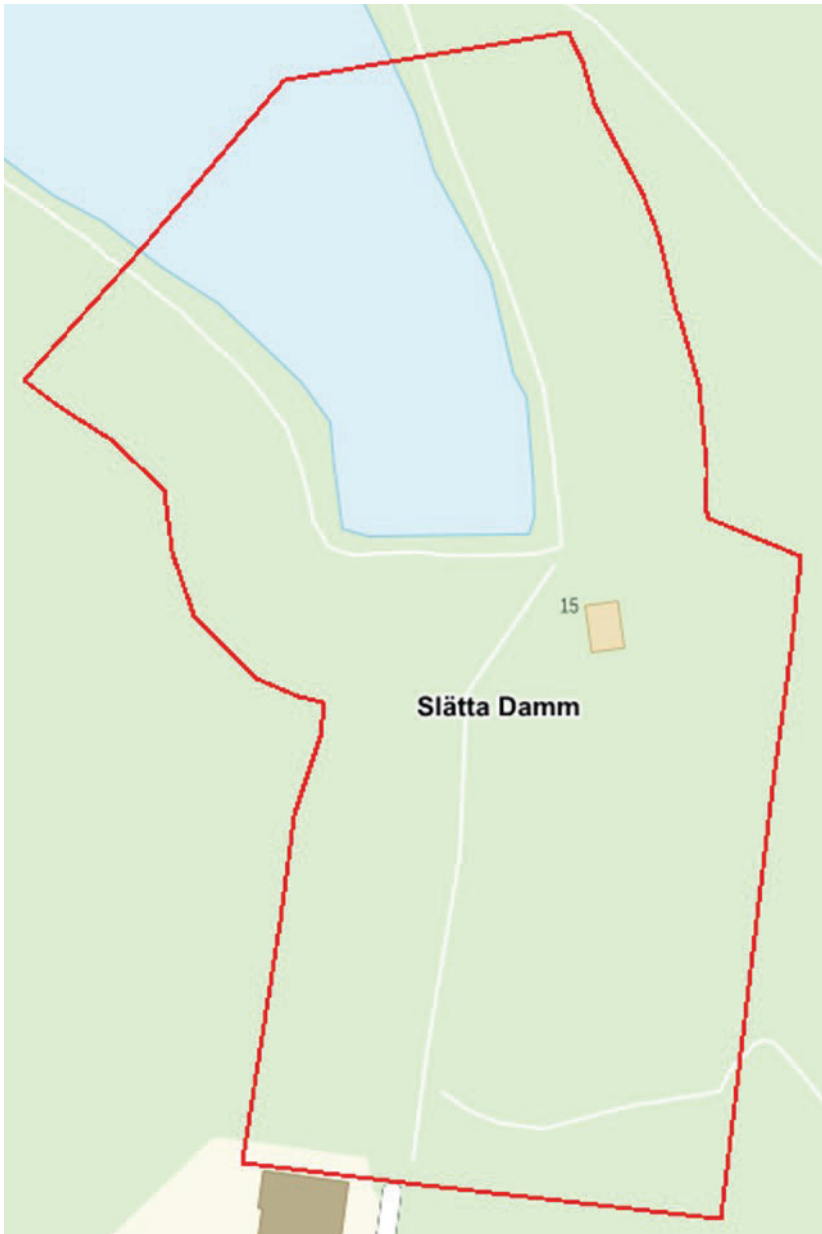
4.11. Selma Lagerlöfs Torg



4.12. Skolområdet vid Blackevågen



4.13. Slätta Damm



4.14. Torslanda Torg



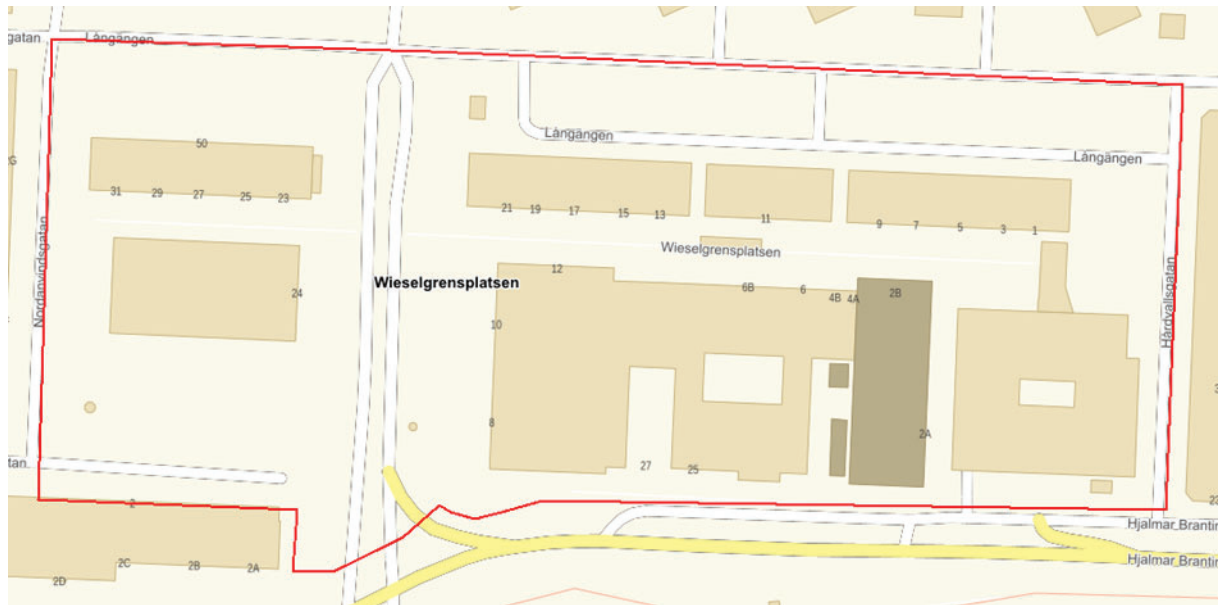
4.15. Vågmästareplatsen



4.16. Vårväderstorget



4.17. Wieselgrensplatsen



Förteckning och kartor 13 § Tillfällig försäljning

1. Tillfällig försäljning Nordost

1.1. Gamlestads Torg



2. Tillfällig försäljning stadsområde Centrum

2.1. City



2.2. Linnéstaden m.m.



2.3. Liseberg Södra



2.4. Slottsskogen



3. Tillfällig försäljning stadsområde Sydväst

3.1. Frölunda Torg



4. Tillfällig försäljning stadsområde Hisingen

4.1. F.d Rambergsvallen



4.2. Frihamnen



4.3. Färjenäs



4.4. Wieselgrensplatsen



Kartor 18 § Hundförbuds zoner på badplatser

Hundförbuds zon Askimbadet



Hundförbuds zon – Fiskebäcksbadet



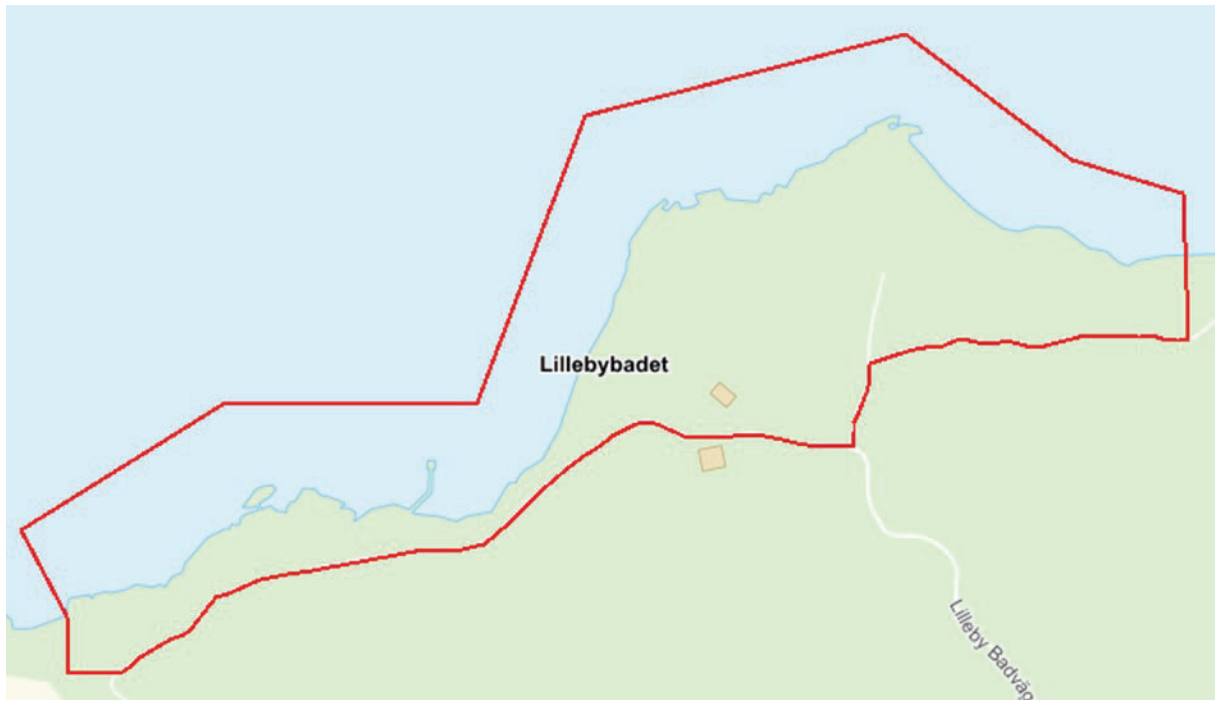
Hundförbuds zon – Hovåsbadet



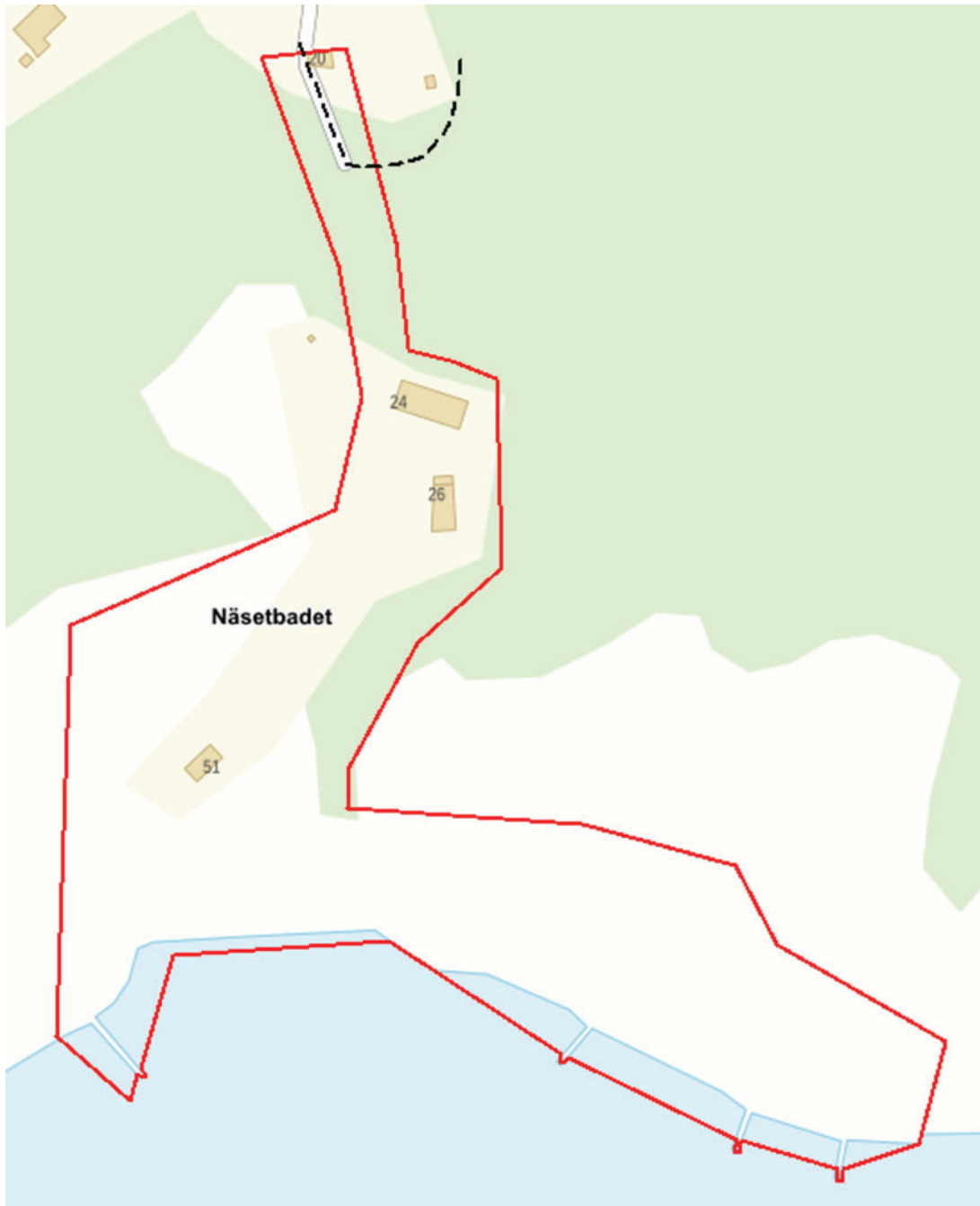
Hundförbudszon – Härlanda Tjärn



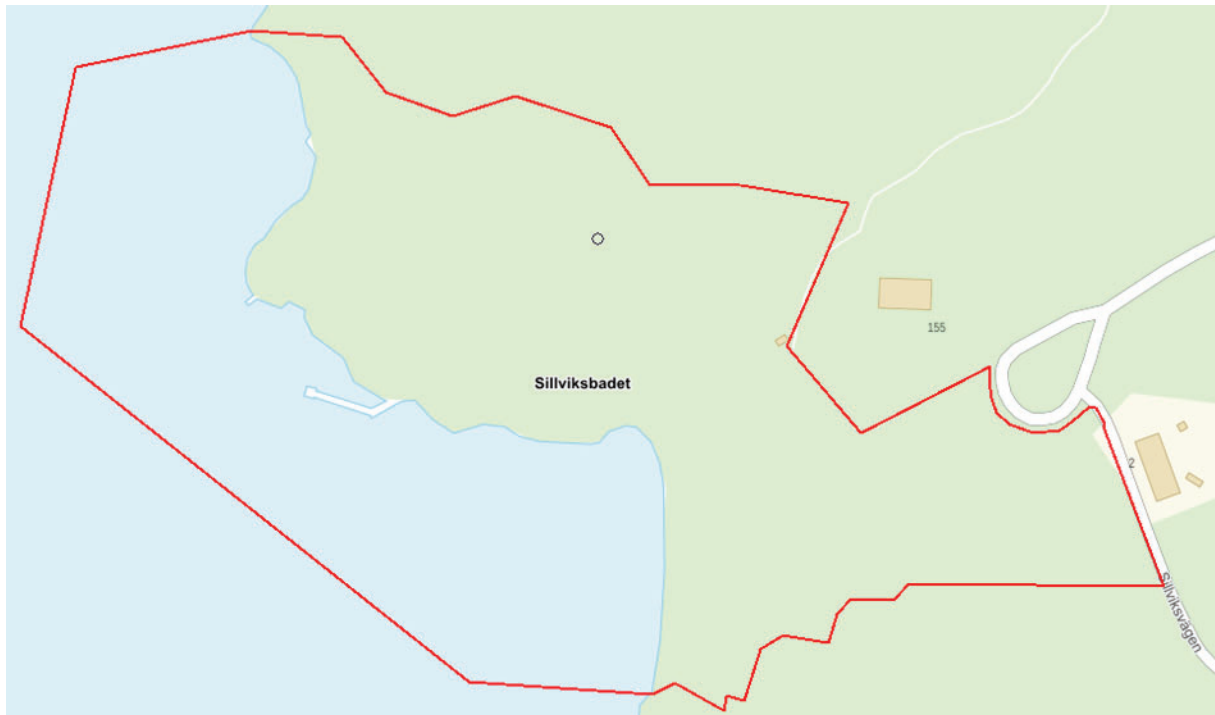
Hundförbuds zon – Lillybadet



Hundförbuds zon – Näsetbadet



Hundförbuds zon – Silviksbadet



Nuvarande lydelse	SKR:s cirkulär	Förslag till ny lydelse
Lokala ordningsföreskrifter för Göteborgs kommun	Allmänna lokala ordningsföreskrifter för X kommun	Lokala ordningsföreskrifter för Göteborgs Stad
Göteborgs kommun föreskriver följande med stöd av 1 § förordningen (SFS 1993:1632) med bemyndigande för kommuner och länsstyrelser att meddela lokala föreskrifter enligt ordningslagen (SFS 1993:1617).	Beslutade av kommunfullmäktige den X kommun föreskriver följande med stöd av 1 § förordningen (SFS 1993:1632) med bemyndigande för kommuner och länsstyrelser att meddela lokala föreskrifter enligt ordningslagen (SFS 1993:1617).	Beslutade av kommunfullmäktige den Göteborgs Stad föreskriver följande med stöd av 1 § förordningen (SFS 1993:1632) med bemyndigande för kommuner och länsstyrelser att meddela lokala föreskrifter enligt ordningslagen (SFS 1993:1617).
Föreskrifternas innehåll och tillämpningsområde	Föreskrifternas innehåll och tillämpningsområde	Föreskrifternas innehåll och tillämpningsområde
1 § Grundläggande bestämmelser om allmän ordning och säkerhet på offentlig plats finns i 3 kap ordningslagen (SFS 1993:1617). Dessa lokala ordningsföreskrifter innehåller ytterligare bestämmelser om hur den allmänna ordningen i Göteborgs kommun ska upprätthållas.	1 § Grundläggande bestämmelser om allmän ordning och säkerhet på offentlig plats finns i 3 kap ordningslagen (SFS 1993:1617). Dessa lokala ordningsföreskrifter innehåller ytterligare bestämmelser om hur den allmänna ordningen i X kommun ska upprätthållas. Bestämmelserna i 20 § har till syfte att hindra att människors hälsa eller egendom skadas till följd av användningen av pyrotekniska varor.	1 § Grundläggande bestämmelser om allmän ordning och säkerhet på offentlig plats finns i 3 kap ordningslagen (SFS 1993:1617). Dessa lokala ordningsföreskrifter innehåller ytterligare bestämmelser om hur den allmänna ordningen i Göteborgs kommun ska upprätthållas.
2 §	2 §	2 §

<p>Föreskrifterna är tillämpliga på alla platser inom kommunen som är offentlig plats enligt 1 kap. 2 § första stycket 1-4 ordningslagen, om inte annat anges.</p> <p>För områden som kommunen har upplåtit till torghandel gäller även kommunens föreskrifter om torghandel.</p>	<p>Föreskrifterna är tillämpliga på alla platser inom kommunen som är offentlig plats enligt 1 kap. 2 § första stycket 1-4 ordningslagen, om inte annat anges. Bestämmelserna i 20 § är även tillämpliga på andra än offentliga platser inom kommunen.</p> <p>För områden som kommunen har upplåtit till torghandel gäller också kommunens föreskrifter om torghandel.</p>	<p>Föreskrifterna är tillämpliga på alla platser inom kommunen som är offentlig plats enligt 1 kap. 2 § första stycket 1-4 ordningslagen, om inte annat anges.</p> <p>För områden som kommunen har upplåtit till torghandel gäller även kommunens föreskrifter om torghandel.</p>
<p>3 §</p> <p>Följande områden ska, med stöd av 1 kap. 2 § andra stycket ordningslagen, jämföras med offentlig plats:</p> <ol style="list-style-type: none"> 1. Friluftsområden m.m. <ul style="list-style-type: none"> Slottsskogen, vid tillämpning av 3 kap. ordningslagen och dessa föreskrifter. Stadslantgården Galaxens område och Gärds mosseskolans intilliggande skolgård samt Fritidsgården och idrottsanläggningarna i Påvelund, vid tillämpning av 3 kap. ordningslagen och § 9 i dessa föreskrifter. 2. Kommunens egna eller till kommunen upplåtna begravningsplatser och kyrkogårdar enligt bilagd förteckning, vid tillämpning av 3 kap. ordningslagen samt §§ 9 och 17 i dessa föreskrifter. 3. Badplatser, enligt bilagd förteckning, vid 	<p>3 §</p> <p>Vid tillämpningen av 3 kap. ordningslagen och dessa föreskrifter ska, med stöd av 1 kap. 2 § andra stycket ordningslagen, följande områden jämföras med offentlig plats:</p> <p>Vidare ska följande begravningsplatser jämföras med offentlig plats vid tillämpningen av 16 och 17 §§:</p>	<p>3 §</p> <p>Följande områden ska, med stöd av 1 kap. 2 § andra stycket ordningslagen, jämföras med offentlig plats:</p> <ol style="list-style-type: none"> 1. Slottsskogen, vid tillämpning av 3 kap. ordningslagen och dessa föreskrifter. 2. Kommunens egna eller till kommunen upplåtna begravningsplatser och kyrkogårdar enligt bilagd förteckning, vid tillämpning av 3 kap. ordningslagen samt 10 och 18 §§ i dessa föreskrifter. 3. Badplatser, enligt bilagd förteckning, vid tillämpning av 3 kap. ordningslagen och 18 § i dessa föreskrifter. 4. Lekplatser, enligt bilagd förteckning, vid tillämpning av 3 kap. ordningslagen samt 10 och 18 §§ i dessa föreskrifter. 5. Frihamnsområdet, inklusive

<p>tillämpning av 3 kap. ordningslagen och § 17 i dessa föreskrifter.</p> <p>4. Lekplatser, enligt bilagd förteckning, vid tillämpning av 3 kap. ordningslagen och § 9 i dessa föreskrifter.</p>		<p>Jubileumsparken och Hamnbadet, vid tillämpning av 3 kap. ordningslagen och dessa föreskrifter.</p> <p>6. Skolgårdar och förskolegårdar när verksamhet enligt skollagen inte bedrivs, vid tillämpning av 3 kap. ordningslagen och 10 § i dessa föreskrifter.</p>
		<p>Tillståndsplikt på vissa ej detaljplanelagda platser som jämföras med offentliga plats</p>
		<p>4 §</p> <p>Polismyndighetens tillstånd krävs för att ta offentlig plats i anspråk för näringsverksamhet på följande platser:</p> <ul style="list-style-type: none"> - Slottsskogen - Frihamnsområdet, inklusive Jubileumsparken och Hamnbadet
Lastning av varor	Lastning av varor m.m.	Lastning av varor m.m.
<p>4 §</p> <p>Vid lastning, försling, lossning och annan hantering ska den som utför eller låter utföra åtgärden göra vad som behövs för att undvika att allmänheten utsätts för tillfälliga olägenheter genom damm, spill eller dålig lukt.</p> <p>Vid avlastning och uppläggning av gods och varor ska den som utför eller låter utföra åtgärden se till att det sker så att brandposter, brandsläckningsutrustning och utrymningsvägar inte blockeras eller att</p>	<p>4 §</p> <p>Vid lastning, försling, lossning och annan liknande hantering ska den som är ansvarig för åtgärden göra vad som behövs för att undvika att allmänheten utsätts för tillfälliga olägenheter genom damm, spill eller dålig lukt.</p> <p>Avlastning och uppläggning av gods får inte ske så att brandposter, brandsläckningsutrustningar och utrymningsvägar blockeras eller så att räddningstjänstens arbete hindras.</p>	<p>5 §</p> <p>Vid lastning, försling, lossning och annan hantering ska den som utför eller låter utföra åtgärden göra vad som behövs för att undvika att allmänheten utsätts för tillfälliga olägenheter genom damm, spill eller dålig lukt.</p> <p>Vid avlastning och uppläggning av gods och varor ska den som utför eller låter utföra åtgärden se till att det sker så att brandposter, brandsläckningsutrustning och utrymningsvägar inte blockeras eller att räddningstjänstens arbete hindras.</p>

räddningstjänstens arbete hindras.		
Schaktning, grävning m.m.	Schaktning, grävning m.m.	Schaktning, grävning m.m.
5 § Den som utför eller låter utföra upptagning av grus, jord eller sand, tippning av fyllnadsmassor, schaktning, grävning eller annat liknande arbete ska se till att det sker på ett sådant sätt att allmänheten utsätts för minsta möjliga olägenhet. Det får inte heller ske så att brandposter, brandsläckningsutrustning och utrymningsvägar blockeras eller att räddningstjänstens arbete hindras.	5 § Den som är ansvarig för upptagande av grus, jord eller sand, tippning av fyllnadsmassor, schaktning, grävning eller annat liknande arbete ska se till att det sker på ett sådant sätt att allmänheten utsätts för minsta möjliga olägenhet.	6 § Den som utför eller låter utföra upptagning av grus, jord eller sand, tippning av fyllnadsmassor, schaktning, grävning eller annat liknande arbete ska se till att det sker på ett sådant sätt att allmänheten utsätts för minsta möjliga olägenhet. Det får inte heller ske så att brandposter, brandsläckningsutrustning och utrymningsvägar blockeras eller att räddningstjänstens arbete hindras.
Störande buller	Störande buller	Störande buller
6 § Arbete som orsakar störande buller för personer på offentliga platser, t. ex. stenkrossning, pålning och nitning, får inte ske utan polismyndighetens tillstånd.	6 § Arbete som orsakar störande buller för personer på offentliga platser, t. ex. stenkrossning, pålning och nitning, får inte ske utan Polismyndighetens tillstånd.	7 § Arbete som orsakar störande buller för personer på offentliga platser, t. ex. stenkrossning, pålning och nitning, får inte ske utan polismyndighetens tillstånd.
Fyrverkerier och andra pyrotekniska varor samt sprängning och skjutning med handeldvapen m.m.	Fyrverkerier och andra pyrotekniska varor	Fyrverkerier och andra pyrotekniska varor samt sprängning och skjutning med handeldvapen m.m.
7 § Enligt 3 kap 7 § ordningslagen får pyrotekniska varor, såsom fyrverkerier, inte användas utan tillstånd av polismyndigheten, om användning med hänsyn till tidpunkten, platsens belägenhet och övriga omständigheter innebär risk för skada på eller någon beaktansvärd olägenhet för person eller egendom. Tillstånd av polismyndigheten krävs för sprängning och skjutning med handeldvapen samt kolsyre-, luft, fjädervapen	19 § Tillstånd av Polismyndigheten krävs för att använda pyrotekniska varor på följande offentliga platser:	8 § Upplysningsvis får, enligt ordningslagen, pyrotekniska varor, såsom fyrverkerier, inte användas utan tillstånd av polismyndigheten, om användning med hänsyn till tidpunkten, platsens belägenhet och övriga omständigheter innebär risk för skada på eller någon beaktansvärd olägenhet för person eller egendom. Tillstånd av Polismyndigheten krävs för sprängning och

eller motsvarande som avses i 2 kap. 1 § 2 st. vapenlagen.		skjutning med eldvapen samt kolsyre-, luft-, fjäder- och paintballvapen.
	20 § Tillstånd av Polismyndigheten krävs för att få använda pyrotekniska varor på följande platser:	
	Det är förbjudet att använda pyrotekniska varor närmare än meter från X-sjukhuset och	
	Sprängning och skjutning med eldvapen m.m.	
	21 § Tillstånd av Polismyndigheten krävs för sprängning och skjutning med eldvapen inom följande områden:	
	22 § Luftvapen, fjädervapen, kolsyrevapen och paintballvapen får inte användas på följande platser:	
Containrar och andra anordningar	Containrar, byggsäckar m.m.	Containrar, byggsäckar m.m.
8 § För uppställning av container eller annan motsvarande anordning på offentlig plats krävs tillstånd av polismyndigheten. Ägaren eller nyttjanderättshavaren till en container eller annan anordning, som ska ställas upp på en offentlig plats, är skyldig att tydligt märka denna med ägarens eller nyttjanderättshavarens namn, adress och telefonnummer. Vid utplacering av en container eller annan anordning ska	7 § Följande gäller för containrar, byggsäckar eller storsäckar eller andra objekt med likvärdig funktion som ska ställas upp på en offentlig plats. Ägaren eller den som är i ägarens ställe är skyldig att tydligt märka objektet med namn, adress och telefonnummer.	9 § Ägaren eller den som är i ägarens ställe är skyldig att tydligt märka container, byggsäckar eller storsäckar eller andra objekt med likvärdig funktion med namn, adress och telefonnummer. Samma skyldighet gäller för avspärrningsmaterial, såsom staket. På varje hörn av container eller liknande anordning ska reflexer finnas och vara synliga från alla sidor.

<p>brandskyddsaspekter beaktas. Vidare ska hänsyn tas till framkomligheten för gång- och cykeltrafiken. På varje hörn av container eller liknande anordning ska reflexer finnas och vara synliga från alla sidor.</p>		
<p>Förtäring av alkohol</p>	<p>Förtäring av alkohol</p>	<p>Förtäring av alkohol samt bruk av lustgas i berusningssyfte</p>
<p>9 §</p> <p>Spritdrycker, vin, starköl eller andra jästa alkoholdrycker med en alkoholhalt överstigande 3,5 volymprocent får inte förtäras på offentlig plats annat än i samband med tillåten utskänkning av sådana drycker inom följande områden;</p> <p>1. Socialnämnd Nordost (enligt bifogade kartor 1 a-d)</p> <p>a. Angered Centrum avgränsat av Titteridamsvägen - Övre Storåsvägen - Angeredsvallen - Angered's sporthall - Angered's Parks östra gräns - ravinen till Länkharvsgatans vändplats - Länkharvsgatan - Titteridamsvägen.</p> <p>b. Lövgärdet Centrum avgränsat av centrumfastigheten - Lövgärdetskolan - sjukhemmet - Vaniljgatans vändplats.</p> <p>c. Hjällbo Centrum avgränsat av Bergsgårdsgärdet - Skolspåret - centrumfastigheten - gångbron över Hjällbovägen.</p> <p>d. Hammarkulletorget avgränsat av centrumfastigheten - Hammarhus - ingången till spårvägshållplatsen - parken.</p>	<p>12 §</p> <p>Spritdrycker, vin och starköl eller andra jästa alkoholdrycker med en alkoholhalt överstigande 3,5 volymprocent får inte förtäras inom följande områden:</p>	<p>10 §</p> <p>Spritdrycker, vin, starköl eller andra jästa alkoholdrycker med en alkoholhalt överstigande 3,5 volymprocent får inte förtäras på offentlig plats annat än i samband med tillåten utskänkning av sådana drycker inom följande områden. Lustgas får inte brukas i berusningssyfte inom följande områden.</p> <p>1. Stadsområde Nordost (enligt bifogade kartor 1.1 – 1.12)</p> <p>1.1 <i>Angered's centrum</i> avgränsat av Titteridamsvägen – Länkharvsgatan – stigen i botten av ravinen runt Angeredsparken – Ekevadsvägen – Övre Storåsvägen – Titteridamsvägen</p> <p>1.2 <i>Bergsjöbadet</i>. Den nordöstra delen med badbryggor avgränsas av Bergsjövägen. Övriga delar av sjön avgränsas med ett avstånd om 50 m från strandlinjen.</p> <p>1.3 <i>Galaxen och Gärdsås</i> avgränsat av Galaxgatan – Galileis gata – fasaden runt Gärdsås torg 4-9 – grönytan ovanpå tunnelmynningen –</p>

<p>2. Socialnämnd Nordost (enligt bifogade kartor 2 a-o)</p> <p>a. Kortedala Torg avgränsat av Runstavsgatan - Halvsekelsgatan - Förstamajgatan - Ö. Midvintergatan - Vårmånadsgatan - Kalendervägen - Runstavsgatan.</p> <p>b. Gångbron från Kortedala Torg över Tideräkningsgatan fram till Första Majgatan.</p> <p>c. Planen framför fastigheterna Första Majgatan 2 A och B.</p> <p>d. Citytorget i ett område mellan Ö. Midvintersgatan och Årstidsgatan.</p> <p>e. Årstidstorget i ett område mellan Allhelgonagatan och Januarigatan samt vid spårvägens vändslinga och väntplatser för taxi vid Årstidstorget.</p> <p>f. Rymdtorget avgränsat av Bergsjöskolan - Bergsjö kyrka - Rymdtorget - vägen i öst/västlig riktning mot Aniaragatan - Aniaragatan samt hållplatsområdet för spårvagn.</p> <p>g. Komettorget samt området som gränsar till spårvägsvändslingan.</p> <p>h. Bergsjöbadet avgränsat av en tänkt linje 50 meter från strandkanten runt sjön.</p> <p>i. Stadslantgården Galaxens område och Gärdsmosseskolans intilliggande skolgård gränsande till Galileis gata - Siriusgatan -</p>		<p>gångbanan i sydostlig riktning – Siriusbacken – de norra fasaderna av Siriusbacken 14, 42, 50C och 76 – gångbanan söder om Gärdsmosseskolans område – gångbanan väster om Gärdsmosseskolans område – Galaxgatan.</p> <p>1.4 <i>Gamlestaden</i> avgränsat av Slakthusgatan – Götaholmsgatan – Brahegatan – Sten Johanssons plats – Skaragatan – Treriksgatan – Artillerigatan – Ryttmästaregatan – Kullagergatan – Säveån och gångbroarna över Säveån – Säveåns strandgata – Kristinedals bro – Säveån – Väverskans bro – Textilpassagen – Säveån – Marieholmsmotet – Waterloo gatan – Slakthusgatan.</p> <p>1.5 <i>Hammarkulletorget</i> avgränsat av fasaden vid adresserna Hammarkulletorget 17-35, 36-51 och 55-60 – nedgången till spårvagnshållplatsen – Hammarkulletorget 62C-62A – gångbanan norr om centrumfastigheten – gångbanan söder om Hammarkullegatan 46, 36 och 26 – norra fasaden av Hammarkullegatan 6 och 8 – Hammarkulletorget 17.</p> <p>1.6 <i>Hjällbo Centrum</i> avgränsat av Skolspåret – 25 m från Skolspåret 2 fasad i syd, väst och norr – Skolspåret – gångbana väster om Skolspåret 77 – trädlinjen norr och öster om skolspåret 77 – 10 m norr om kyrkobyggnaden – nordvästra hörnet av Bergsgårdsgärdet 53 – gångbana väster om</p>
--	--	--

<p>Gärdsmisseskolan - Astronomgatan.</p> <p>j. Buss- och spårvagnshållplatserna vid Galileis gata och Teleskopsgatan.</p> <p>k. Området vid Sävån begränsat av Sävåns Strandgata - Ryttmästaregatan - Artellerigatan - Gamlestadsvägen.</p> <p>l. Brahegatan från hållplatsen SKF till Treriksgatan.</p> <p>m. Gamlestadstorget begränsat av Gamlestadsvägen - Sävån - Waterloogatan - Slakthusgatan.</p> <p>n. Hållplatsen Bellevue avgränsat av ett område 100 meter runt hållplatsen.</p> <p>o. Holländareplatsen.</p> <p>3. Socialnämnd Centrum (enligt bifogade kartor 3 a-b)</p> <p>a. Östra kyrkogården avgränsad av mur och staket. b. Olskrokstorget m m avgränsat av N Gubberogatan - Lagerströmsplatsen - Kobbarnas väg - Martin Anderssons gata - Prästgatan - Övre Olskrokgatan - Falkgatan - Ånäsvägen - Örngatan - Härlandavägen - Danska vägen - Mäster Johansgatan - Mintensgatan.</p> <p>4. Socialnämnd Centrum (enligt bifogad karta 4)</p> <p>Områdena Stampen, Heden, Lorensberg, Johanneberg, Landala, Vasastaden och Inom Vallgraven.</p>		<p>Bergsgårdsgärdet 53-8 – trädlinjen runt lekytan – fasaden på Bergsgårdsgärdet 1-6 – Bergsgårdsgärdet lokalkörbana inklusive broar över Hjällbovägen – lokalkörbana söder om centrumbyggnaden – gångbana västerut mot Sandspåret – Sandspåret – Skolspåret.</p> <p>1.7 <i>Komettorget</i> avgränsat av Kometstråket – gångbana norr och öster om centrumbyggnaden – parkeringsytan söder om centrumbyggnaden – spårvägens vändslinga – spårvagnsspåren i väster – övergången till Kometstråket – Kometstråket.</p> <p>1.8 <i>Kortedala Torg m.m.</i> avgränsat av Halvsekelsgatan – Hundraårgatan – trädlinjen norr om adresserna Förstamajgatan 2A-6 – Förstamajgatan – Årstidsgatan – öster om kundparkering vid Citytorget – spårvagnsspåren söderut – gångbana söderut – Östra Midvintersgatan – Vårmanadsgatan – rak linje genom grönyta från Vårmanadsgatan 30 till Kalendervägen 105H – Kalendervägen – Runstavsgatan – Halvsekelsgatan.</p> <p>1.9 <i>Lövgärdet Centrum</i> avgränsat av parkeringen söder om centrumbyggnaden – norra fasaden på Vaniljgatan 7 och 14 – östra fasaden av Vaniljgatan 18 – gångväg norr om idrottsytorna – gångväg öster om Vaniljgatan 32-36 – gångväg norr om Senapsgatan 6-8 – parkeringen söder om centrumbyggnaden.</p>
--	--	--

<p>5. Socialnämnd Centrum (enligt bifogade kartor 5 a-c)</p> <p>a. Områdena Annedal, Haga, Olivedal och Masthugget.</p> <p>b. Slottsskogen. Förbud gäller endast dag för skolavslutning från och med kl 06.00 till och med kl 06.00 påföljande morgon.</p> <p>c. Områdena Stigberget, Majorna och Kungsladugård.</p> <p>6. Socialnämnd Sydväst (enligt bifogade kartor 6 a-b)</p> <p>a. Axel Dahlströms Torg.</p> <p>b. Frölunda Torg m m avgränsat av Lergöksgatan - Valthornsgatan - Mandolingatan - Orgelgatan - Marconigatan.</p> <p>7. Socialnämnd Sydväst (enligt bifogade kartor 7 a-b)</p> <p>a. Fritidsgården och idrottsanläggningarna i Påvelund med ett område 100 meter runt byggnaderna Älvsborgs IF, ÖHK-hallen och Påvelundshallen.</p> <p>b. Opaltorget.</p> <p>8. Socialnämnd Hisingen (enligt bifogade kartor 8 a-c)</p> <p>a. Torslanda Torg avgränsat av Kongahällavägen – Noleredsvägen - Torslanda Kyrkväg och Torslanda Kyrka.</p> <p>b. Vårväderstorget avgränsat av Blidvädersgatan - Erik Väderhatts gata - Regnvädersgatan - gångvägen i dess förlängning -</p>		<p>1.20 <i>Rymdtorget</i> avgränsat av spårvagnsspåren – taket på tunnelmynningen – gångbanan österut – norr om Bergsjöns kyrka – gångbana norr om Rymdtorget 1-5 – Rymdtorget – Bergsjövägen – Saturnusgatan – gångbana västerut norr om Rymdtorget 10 – Aniaragatan – Universumsbacken – spårvagnsspåren.</p> <p>1.11 <i>Teleskopgatan</i> avgränsat av gångbanan ovanpå den västra tunnelmynningen – Sandeklevsvägen – gångbana i den östligaste delen av hållplatsområdet – gångbana i öst-västlig riktning söder om hållplatsen – gångbanan ovanpå den västra tunnelmynningen.</p> <p>1.12 <i>Årstidstorget</i> avgränsat av Årstidsgatan – södra fasaden vid Årstidsgatan 42 – Januarigatan – gångbanan söder om spårvagnsspåren – övergången av spårvagnsspåren – öster och norr om garagebyggnader öster om Årstidsgatan – Årstidsgatan.</p> <p>2. Stadsområde Centrum (enligt bifogade kartor 2.1 – 2.10)</p> <p>2.1 <i>City</i> avgränsat av Hisingsbrons södra del – Stadstjänaregatan – Östra fasaden av centralstationsbyggnaden – Burggrevegatan – västra och södra fasaden på Burggrevegatan 4 – Åkerigatan – västra fasaderna på Polhemsplatsen 7, 3 och 1 – Östra Stampbron – Fattighusån österut – Mölndalsån söderut</p>
---	--	--

<p>Höstvädersgatan - Blidvädersgatan.</p> <p>c. Amhults torg och Amhults resecentrum avgränsat av Einar Eriksons Gata - Gamla Flygplatsvägen - Amhults Torg - Gamla Flygplatsvägen - Fraktflyget - Flygfältsgatan. 9. Socialnämnd Hisingen (enligt bifogade kartor 9 a-h)</p> <p>a. Vågmästareplatsen m m avgränsat av Hjalmar Brantingsgatan - Kvillebäcken bron över Färgfabriksgatan - Swedenborgsgatan - Hjalmar Brantingsplatsen - Herkulesgatan - Brämaregatan - Hisingsgatan ut till Hjalmar Brantingatan.</p> <p>b. Wieselgrensplatsen m m - Wieselgrensgatan - Gamla Björlandavägen - Gustaf Dahléngsgatan - Hjalmar Brantingsgatan - Inlandsgatan - Lantmannagatan - Rödlönngången - Mötesplatsen - Blackevägen - Sockenvägen - Sunnanvindsgatan - Guldpokalsgatan fram till Wieselgrensgatan.</p> <p>c. Flunsåsparken mellersta och södra delen av parken.</p> <p>d. Keillers Park östra delen av parken mot Rambergsvägen.</p> <p>e. Kyrkbytorget.</p> <p>f. Grönområdena Grönebacken och Byabacken.</p> <p>g. S A Hedlunds Park inom ett område 100 meter runt byggnaden Slättas Kafé.</p> <p>h. Eriksbergs köpcentrum avgränsat av Norra Säterigatan</p>		<p>– Sofierogatan österut – E6 söderut – husfasader söder om Nellickevägen – Korsvägen – Södra vägen – Berzeliigatan – Johannebergsgatan – Olof Wijksgatan – Fågelsången – Skyttegatan – Bengt Lidnersgatan – Viktor Rydbergsgatan – Arkivgatan – Geijersgatan – husfasaden väster om Kungsportsavenyen – Engelbrektsgatan – Teatergatan – husfasader söder om Vasagatan – Universitetsplatsen – husfasader söder om Vasagatan – Sprängkullsgatan – Haga Nygata – Tredje Långgatan – husfasader öster om Linnégatan – Linnéplatsen – husfasader väster om Linnégatan – Fjärde Långgatan – Andra Långgatan – Masthuggstorget – Sänkverksgatan och dess förlängda linje – Göta Älv – Hisingsbron.</p> <p>2.2 <i>Johannesplatsen</i> avgränsat av Stigbergsliden – Första Långgatan – Andra Långgatan – fasaden mellan Andra Långgatan 48 och Masthuggsterrassen 14F – Mattsonliden – y-korsning mot Kjellmansgatan – östra fasaden av byggnaden Stigbergsliden 6A - Stigbergsliden.</p> <p>2.3 <i>Kapellplatsen</i> avgränsat av Landalagatan – fasaderna och dess förlängda linje norr om Kapellplatsen och Kapellgatan – Aschebergsgatan – Amund Grefwegatan – husfasaderna och dess förlängda linje söder om Kapellplatsen – Landalagatan.</p> <p>2.4 <i>Karl Johanstorget</i> avgränsat av Såggatan – Amiralitetsgatan – västra</p>
--	--	---

<p>- Stålhandskegatan - Kolhammsgatan - Nordviksgatan.</p> <p>10 Socialnämnd Hisingen (enligt bifogade kartor 10 a-b)</p> <p>a. Selma Lagerlöfs Torg avgränsat av Backadalen - Sägengatan - Nils Holgerssonsgatan - Lisa Sass gata - Bäckebolesvägen - Backadalen.</p> <p>b. Kärra Centrum, (fastigheten Kärra 55:6).</p> <p>Spritdrycker, vin, starköl eller andra jästa alkoholdrycker med en alkoholhalt överstigande 3,5 volymprocent får därutöver inte drickas på eller i omedelbar närhet av för allmänheten tillgänglig lekplats eller begravningsplats inom kommunen enligt förteckningar och kartor vilka framgår av § 3 punkt 2 och 4.</p>		<p>fasaden av Klareborgsgatan 10 – husfasaden söder om Karl Johanstorget – Såggatan.</p> <p>2.5 <i>Masthuggskyrkan</i> avgränsat av den yttre delen av Storebackegatan runt kyrkbyggnaden inklusive murkrönet i den västra delen.</p> <p>2.6 <i>Olskroken</i> avgränsat av Norra Gubberogatan – Lagerströmsplatsen – Kobbarnas väg – Redbergsvägen – Martin Anderssons gata – Lilla Olskroksgatan – Olskroksgatan – husfasaderna och dess förlängda linje öster om Hökegatan fram till Redbergsvägen 22 – Norra Gubberogatan.</p> <p>2.7 <i>Redbergsplatsen</i> avgränsat av Lilla Redbergsgatan – husfasaden och dess förlängning på Ånäsvägen 2-12 – Ånäsvägen – Örngatan – Härlandavägen – Lilla Redbergsgatan.</p> <p>2.8 <i>Stigbergstorget</i> avgränsat av Djurgårdsgatan – Fiskhammsgatan – Oscarsleden – Stigbergsliden – Bangatan – Amiralitetsgatan – Djurgårdsgatan.</p> <p>2.9 <i>Stobées Trädgård</i> avgränsat av Oscarsleden – Klippan nordväst, därefter österut – påfart till Oscarsleden – Oscarsleden.</p> <p>2.10 <i>Älvsborgsplan</i> avgränsat av Mariagatan – husfasaderna nordost, sydost och sydväst om Älvsborgsplan – Mariagatan.</p> <p>3. Stadsområde Sydväst (enligt bifogade kartor 3.1 – 3.3)</p>
---	--	---

		<p>3.1 <i>Axel Dahlströms Torg</i> avgränsat av torgbyggnadernas fasader och förlängda fasadlinje.</p> <p>3.2 <i>Frölunda Torg</i> avgränsat av Lergöksgatan – södra fasaden på bostadsbyggnaderna vid Näverlursgatan – östra fasaden av bostadshuset Näverlursgatan 26-32 – östra fasaden på Frölunda kulturhus – y-korsning i gångväg 60 m österut – gångvägen söderut – gångväg norr och öster om Ekebacksgården – gångväg söderut från Ekebacksgården – södra fasaden på Mandolingatan 43 – sydvästra fasaden på Mandolingatan 118 – spårvagnsspåren mot nordost – cirkulationsplats vid Vibrafongatan/Marconigatan – Marconigatan söderut – gångbron mot Spinettbacken – norra fasaderna på bostadshusen Marconigatan 7, 15, 23 – östrafasaden på torgbyggnaden – södra fasaderna på Marconigatan 29, 21, 13 – Marconigatan – Lergöksgatan.</p> <p>3.3 <i>Opaltorget</i> avgränsat av ytan mellan bostadshusen Opalgatan 83 och Grevegårdsvägen 200 – fasaden vid Opaltorget 7 - förlängning av fasaden på Opalgatan 7 fram till bortre delen av parkeringsplatsen – norra hörnet på Ametistgatan 10 – fasaden ner till västra hörnet vid Opaltorget 9 – ytan mellan bostadshusen Opalgatan 83 och Grevegårdsvägen 200.</p> <p>4. Stadsområde Hisingen (enligt bifogade kartor 4.1-4.17)</p>
--	--	--

		<p>4.1 <i>Amhult</i> avgränsat av Einar Eriksons Gata - Gamla Flygplatsvägen - Amhults Torg - Gamla Flygplatsvägen - Fraktflyget - Flygfältsgatan.</p> <p>4.2 <i>Torslanda Torg</i> avgränsat av Noleredsvägen – gångväg norr om skolan – gångväg väster om centrumbyggnaderna – fastighetsgräns norr om förskolan och församlingshemmet – Torslanda Kyrkväg – Kongahällavägen – Gamla Tumlehedsvägen – Noleredsvägen.</p> <p>4.3 <i>Vårväderstorget</i> avgränsat av Blidvädersgatan - Erik Väderhatts gata – vattendraget fram till Blåsvädersgatan – gångbanan till spårvagnshållplatsen – spårvägens sträckning – Blidväderstagan.</p> <p>4.4 <i>Kyrkbytorget</i> avgränsat av torgbyggnaderna samt av parkeringsplatsen i söder.</p> <p>4.5 <i>Byabacken</i> avgränsat av gångväg väster om förskolan – gångväg Byabacken – Inärogatan – Äringsgatan – gångväg söder om förskolan – gångväg väster om förskolan.</p> <p>4.6 <i>Grönebacken</i> avgränsat av Grönebackens gata – gångväg väster och norr om förskolan – Inärogatan – fastighetsgräns i grönområdets östra del – Grönebackens gata.</p> <p>4.7 <i>Eriksberg</i> avgränsat av Säterigatan – Stålhandskegatan – Kolhamnsgatan – Nordviksgatan – Säterigatan.</p>
--	--	---

		<p>4.8 <i>Keillers Park</i> avgränsat av Rambergsvägen – Villa Parkudden – Villa Parkuddens förlängning till bergets fot väster om Myntgatan – Bergets fot söderut utefter Herkulesgatan – Rambergsvägen.</p> <p>4.9 <i>Idrottsområdet vid Rambergsrinken</i> avgränsat av Rödlönnsången – Hjalmar Brantingsgatan – Inlandsgatan – Lantmannagatan – Rödlönnsången.</p> <p>4.10 <i>Skolområdet vid Blackevägen</i> avgränsat av Blackevägen – grönytegräns i områdets norra del – gångväg i Sunnanvindsparkens västra del – Sockenvägen – gångbana norr och öster om Sunnanvindsparken – cykelbana utefter Munkedalsgatan – Blackevägen.</p> <p>4.11 <i>Flunsåsparken</i>. Södra delen av Flunsåsparken begränsad i norr av bergets fot, i nordost av vändplats på Sockenvägen och i sydost av Sockenvägen. I övrigt begränsat av villatomternas fastighetsgränser.</p> <p>4.12 <i>Wieselgrensplatsen</i> avgränsat av Nordanvindsgatan – Långängen – Hårdvallsgatan – Hjalmar Brantingsgatan – Nordanvindsgatan.</p> <p>4.13 <i>Bjurslättsskolan</i> avgränsat av Wieselgrensgatan – gångväg norr om Bjurslättsskolan – Fjärdingsgatan – gångväg söder om förskolan – Lantmätaregatan – gångväg</p>
--	--	---

		<p>söder om Bjurslättsskolan – Wieselgrensgatan.</p> <p>4.14 <i>Vågmästareplatsen</i> avgränsat av Hisingsgatan – Hjalmar Brantingsgatan – Penselgatan – Färgfabriksgatan – Swedenborgsgatan – Lundbyledens sträckning – Herkulesgatan – Brämaregatan – Hisingsgatan.</p> <p>4.15 <i>Slätta Damm</i> avgränsat av Slättadammsgatans slut – bergets fot – 30 m från vattenområdets västra strandlinje – 100 m norr om cafébyggnaden – 30 m öster om vattenområdets strandkant – 50 m öster om gångvägen.</p> <p>4.16 <i>Selma Lagerlöfs Torg</i> avgränsat av Litteraturgatan – cykelbana – Nils Holgerssons gata – Gåsagången – Selma Lagerlöfs Parkstråk – gångväg norr om förskolan – gångväg öster om förskolan – Lisa Sass gata – Bäckebolesvägen – Backadalen – Litteraturgatan.</p> <p>4.17 <i>Kärre Centrum</i> avgränsat av Prilyckegången – gångväg norr om parkyta och centrumbyggnad – Lillekärr Norra – söder och väster om parkeringsyta vid Lillekärr Södra – söder om centrumbyggnaderna – Prilyckegången.</p> <p>Bruk av lustgas i berusningssyfte och förtäring av spritdrycker, vin, starköl eller andra jästa alkoholdrycker med en alkoholhalt överstigande 3,5 volymprocent är därutöver inte tillåten på eller i omedelbar närhet av för allmänheten tillgänglig lekplats eller begravningsplats inom</p>
--	--	---

		kommunen och inte heller på skolgårdar och förskolegårdar när verksamhet enligt skollagen inte bedrivs.
Insamling av pengar	Insamling av pengar	Insamling av pengar
10 § För aktiv insamling av pengar i bössor och liknande, som inte utgör led i en tillståndspliktig allmän sammankomst eller offentlig tillställning, krävs tillstånd av polismyndigheten. När insamlingen sker i samband med framförande av gatumusik och liknande krävs tillstånd endast om gatumusikanten eller medhjälpare har för avsikt att gå runt bland publiken och samla in pengar.	11 § Polismyndighetens tillstånd krävs för insamling av pengar i bössor eller liknande. Tillstånd enligt första stycket behövs dock inte när insamlingen ska ske i samband med framförande av musikaliskt eller annat konstnärligt verk eller utgör led i en tillståndspliktig allmän sammankomst eller offentlig tillställning.	11 § För aktiv insamling av pengar som inte utgör led i en tillståndspliktig allmän sammankomst eller offentlig tillställning, krävs tillstånd av polismyndigheten. När insamlingen sker i samband med framförande av musikaliskt eller annat konstnärligt verk krävs tillstånd endast om musikanten eller medhjälpare har för avsikt att gå runt bland publiken och samla in pengar.
Markiser, flaggor och skyltar	Markiser, flaggor och skyltar	Markiser, flaggor och skyltar
11 § Markiser, flaggor, skyltar, banderoller och liknande anordningar får inte sättas upp på lägre höjd över marken än 2,20 meter. Den del av anordningen som hänger ner över en gångbana får inte ha lägre höjd än 2,50 meter, och den del som hänger över en körbana får inte ha lägre höjd än 4,60 meter. I den mån bygglov har beviljats, framgår av detta hur anordningen skall placeras.	8 § Markiser, flaggor och skyltar får inte sättas upp så att de skjuter ut över en gångbana på lägre höjd än 2,30 meter, över en cykelbana på lägre höjd än 2,50 meter eller över en körbana på lägre höjd än 4,50 meter.	12 § Markiser, flaggor, skyltar, banderoller och liknande anordningar får inte sättas upp på lägre höjd över marken än 2,20 meter. Den del av anordningen som hänger ner över en gångbana eller en cykelbana får inte ha lägre höjd än 2,50 meter, och den del som hänger över en körbana får inte ha lägre höjd än 4,60 meter. I den mån bygglov har beviljats, framgår av detta hur anordningen skall placeras.
Tillfällig försäljning	Tillfällig försäljning	Tillfällig försäljning
12 § Tillfällig försäljning får ej ske utan polismyndighetens tillstånd:	13 § Tillfällig försäljning får inte ske på följande platser:	13 § Tillfällig försäljning får ej ske utan polismyndighetens tillstånd inom följande

<p>1. På offentlig plats inom ett område, begränsat av Stadstjänaregatan - Nils Ericsonsplatsen - Centralstationen - Drottningtorget-Åkareplatsen – Odinsgatan - Odinsplatsen - Alströmergatan - Stampgatan - E.Andréés gata – Dämnet - Ullevigatan - Ullevimotet - Kungsbackaleden - Örgrytevägens södra gångbana - Södra Vägens östra sida (inkl. Vetenskapscentrum och Världskulturmuseét) - Södra Vägens västra sida - Cederbourgsgatan – Eklandagatan - Lundgrensgatan - Mannheimers väg - L.Torstenssonsgatan – Högåsplatsen - Bengt Lidnersgatan - Ekmansgatan - Arkivgatan - Geijersgatan - Engelbrektsgatan - Viktoriagatan - Vasagatan - Sprängkullsgatan - Norra Allégatan – Pusterviksgatan – Rosenlundskanalen – Skeppsbron - Stenpiren - Packhuskajen - Lilla Bommen (öster om Göta Älvbron) jämte intilliggande områden. (Område enligt till paragrafen bifogad karta punkt 1)</p> <p>2. På Frihamnspiren med angränsande gator, då stora och publika evenemang äger rum där. (Område enligt till paragrafen bifogad karta punkt 2)</p> <p>3. På offentlig plats inom ett område begränsat av Rosenlundskanalen - Pusterviksgatan - Norra Allégatan - Sprängkullsgatan - Övre Husargatan - Linnéplatsen - Rosengatan - Vegagatan - Fjärde Långgatan - Masthuggstorget -</p>	<p>För tillfällig försäljning på följande platser krävs Polismyndighetens tillstånd:</p> <p>Med tillfällig försäljning avses sådan gatuförsäljning som tar offentlig plats i anspråk endast tillfälligt och i obetydlig omfattning och som därför inte kräver tillstånd enligt 3 kap. 1 § ordningslagen.</p>	<p>områden (enligt bifogade kartor ...):</p> <p>1. <i>Gamlestads Torg</i> avgränsat av Säveån – väster om järnvägsspåret – Waterloopassagen – östra sidan av triangelspåret – förlängda huslivet av Gert Tommessons gata 6 – södra fasaderna på samma adress och Gamlestadsvägen 10A – Gamlestadsvägens vägbro – Säveån.</p> <p>2. <i>Centrum</i> avgränsat av kajkanten vid Hisingsbrons östra sida – Stadstjänaregatan – öster om Centralslingan – söder om perrong 1 – Åkerigatan – västra fasaden på Polhemsplatsen 7 – fasaderna norr om Odinsgatan, Odinsplatsen och Friggagatan – Alströmergatan – Stampgatan – Elfrida Andréés gata – Dämmebron – Johan Willins gata – Ullevigatan – Ullevimotet – E6 – Örgrytemotet – Lisebergs norra och västra inhägnad – Södra vägen – Cederbourgsgatan – Eklandagatan – Carlanderplatsen – Bernard Karlgrens gångväg – Lennart Torstenssonsgatan – Lyckans väg – Viktor Rydbergsgatan – Högåsplatsen – Högåstrappan – Bengt Lidnersgatan – Ekmansgatan – Viktor Rydbergsgatan – Arkivgatan-Geijersgatan – Götabergsgatan – Engelbrektsgatan – Viktoriagatan – Vasagatan – Sprängkullsgatan – Södra Allégatan – Pusterviksgatan – Vallgraven – 100 meter ut i Göta Älv längs med Skeppsbron –kajkanten fram till Hisingsbrons östra sida.</p>
--	--	---

<p>Sänkverksgatan - Emigrantvägen - Andréegatan, då stora och publika arrangemang berör del av området. (Område enligt till paragrafen bifogad karta punkt 3)</p> <p>4. På Frölunda Torg med angränsande gång- och körbanor samt parkeringsplatser. (Område enligt till paragrafen bifogad karta punkt 4)</p> <p>5. På Wieselgrensplatsen, begränsad av körbanorna Nordanvindsgatan - Långängen - Hårdvallsgatan och Hjalmar Brantingsgatan. (Område enligt till paragrafen bifogad karta punkt 5)</p> <p>6. På offentlig plats inom ett område, begränsat av Getebergsled - Lisebergs södra entré - Mölndalsån - Vörtgatan - Mölndalsvägen (östra gångbanan), under Lisebergssäsong. (Område enligt till paragrafen bifogad karta punkt 6)</p> <p>7. På offentlig plats inom Slottsskogens park med tillhörande parkeringsplatser. (Område enligt till paragrafen bifogad karta punkt 7)</p> <p>På allmän försäljningsplats som upplåtits till torghandel inom andra områden får inte tillfällig försäljning äga rum under den tid som torghandel är medgiven. Tillståndskravet i denna paragraf gäller inte försäljning av tryckta skrifter samt välgörenhets- och demonstrationsmärken.</p>		<p>3. <i>Liseberg Södra</i> avgränsat av Södra vägen – Lisebergs västra och södra inhägnad – Lisebergsgatan – Vörtgatans norra gångbana – Nellickevägen – Nellickevägens södra gångbana – Mölndalsån – Vörtgatans södra gångbana – Mölndalsvägen – Södra vägen.</p> <p>4. <i>Linnéstaden m.m.</i> avgränsat av Linnéplatsen – Rosengatan – Vegagatan – Värmlandsgatan – Fjärde Långgatan – Andra Långgatan – Masthuggstorget – Sänkverksgatan – Sänkverksgatans förlängning till kajkant – kajkanten 470 meter österut – 150 meter ut i Göta Älv – Yttre Järnvågsbron - Vallgraven – Pusterviksgatan – Södra Allégatan – Sprängkullsgatan – Övre Husargatans östra gångbana – Linnéplatsen.</p> <p>5. <i>Slottsskogen</i> avgränsat av Linnéplatsen – Dag Hammarskjöldsleden – Margretebergsgatans södra gångbana – Slottsskogsgatan – östra gränsen av odlingslotterna – Ekedalsgatan – Hålekärsgratan – Bangatan – Bergvalls Trappor – Paradisgatan – August Kobbsgatan – väster om byggnaderna på Jungmansgatan 27 till 63 – södra fasaden av byggnaderna på Jungmansgatan 30 och Vegagatan 29 – Rosengatan – Linnégatan.</p> <p>6. <i>Frölunda Torg</i> avgränsat av Lergöksgratan – södra fasaderna på Näverlursgatan 2-26 – östra fasaden på Näverlursgatan 26-32 – södra fasaden på Frölunda Torg 3 – södra hörnet av Mandolingatan 118 –</p>
--	--	--

		<p>spårvagnsspåren – Marconigatan – Lergöksgatan.</p> <p>7. <i>Färjenäs</i> avgränsat av Karl IX:s väg – Västra Eriksbergsgatan – Astris gata – Västra Eriksbergsgatan – Ostindiefararen – norr om Ostindiefararen 5 – kajkanten mot västra Dockvallen och Göta Älv – under Älvsborgsbron norrut – Karl IX:s väg.</p> <p>8. <i>F.d. Rambergsvallen</i> avgränsat av Virvelvindsgatan – Inlandsgatan – Lantmannagatans södra gångbana – husfasaderna väster om Rödlönns gången – Rosenapelgatan – södra fasaden av Mötesplatsen 2A – södra fasaderna på byggnader norr om Munkedalsgatan – östra fasaden på Guldpokalsgatan 2A – södra fasaden på Nordanvindsgatan 2D – Hjalmar Brantingsgatan – Hårdvallsgatans förlängning söderut – Virvelvindsgatan.</p> <p>9. <i>Wieselgrensplatsen</i> avgränsat av Långängen – Hårdvallsgatan – Hjalmar Brantingsgatan – husfasaderna mot Nordanvindsgatan – Långängen.</p> <p>10. <i>Frihamnen</i> avgränsat av Gjutjärnsgatan – kaj- och bryggkanter mot Göta Älv – pirändarna - Lundbyleden – Hjalmar Brantingsgatan – Frihamnsmotet – Ringögatan – Gjutjärnsgatan.</p> <p>På allmän försäljningsplats som upplåtits till torghandel inom andra områden får inte tillfällig försäljning äga rum under den tid som torghandel är medgiven. Tillståndskravet i</p>
--	--	---

		<p>denna paragraf gäller inte försäljning av tryckta skrifter samt välgörenhets- och demonstrationsmärken.</p> <p>Med tillfällig försäljning avses sådan gatuförsäljning som tar offentlig plats i anspråk endast tillfälligt och i obetydlig omfattning och som därför inte kräver tillstånd enligt 3 kap. 1 § ordningslagen.</p>
Affischering, reklam m.m.	Affischering	Affischering, reklam m.m.
<p>13 §</p> <p>Polismyndighetens tillstånd krävs för att sätta upp affisch, annons eller annat sådant anslag på eller över offentlig plats eller på husvägg, staket, vägbro, kopplingskåp, stolpar, träd eller liknande, som vetter mot offentlig plats.</p> <p>Tillstånd behövs inte för att sätta upp anslag på tavlor, pelare eller andra liknande anordningar som är avsedda för detta ändamål.</p> <p>Tillstånd behövs inte heller för näringsidkare för att sätta upp annonser och andra tillkännagivanden som avser näringsidkarens rörelse på byggnad där rörelsen finns.</p>	<p>9 §</p> <p>Affischer, annonser eller liknande anslag får inte utan tillstånd av Polismyndigheten sättas upp på sådana husväggar, staket, stolpar eller liknande som vetter mot offentlig plats.</p> <p>Tillstånd behövs inte för att sätta upp anslag på tavlor, pelare eller andra liknande anordningar som är avsedda för detta ändamål. Inte heller krävs tillstånd för näringsidkare att sätta upp annonser och andra tillkännagivanden som avser näringsidkarens rörelse på byggnad där rörelsen finns.</p>	<p>14 §</p> <p>Polismyndighetens tillstånd krävs för att sätta upp affisch, annons eller annat sådant anslag på husvägg, staket, vägbro, kopplingskåp, stolpar, träd eller liknande, som vetter mot offentlig plats.</p> <p>Tillstånd behövs inte för att sätta upp anslag på tavlor, pelare eller andra liknande anordningar som är avsedda för detta ändamål.</p> <p>Tillstånd behövs inte heller för näringsidkare för att sätta upp annonser och andra tillkännagivanden som avser näringsidkarens rörelse på byggnad där rörelsen finns.</p>
Högtalarutsändning	Högtalarutsändning	Högtalarutsändning
<p>14 §</p> <p>Information, reklam, propaganda eller andra budskap som riktar sig mot personer på offentlig plats, får inte ske genom högtalare eller liknande utan tillstånd av polismyndigheten.</p>	<p>10 §</p> <p>Information, reklam, propaganda eller andra budskap som riktar sig till personer på offentlig plats, får inte ske genom högtalare eller liknande utan tillstånd av Polismyndigheten.</p>	<p>15 §</p> <p>Information, reklam, propaganda eller andra budskap som riktar sig mot personer på offentlig plats, får inte ske genom högtalare eller liknande utan tillstånd av polismyndigheten.</p>
Badförbud	Badförbud	Badförbud
<p>15 §</p>	<p>15 §</p>	<p>16 §</p>

<p>Bad i öppet vatten är förbjudet inom följande områden: Göteborgs hamnområde, Fiskebäcks hamn, småbåtshamnarna vid Arendal, Långedrag och Saltholmen, Fattighusån, Lärjedammen samt hamnkanalerna, inom kommunen belägna delar av Mölndalsån, Säveån och Lärjeån samt Göta älv utanför hamnområdet.</p>	<p>Bad är förbjudet inom följande hamnområden:</p> <p>Detsamma gäller i närheten av markerade kablar.</p>	<p>Bad i öppet vatten är förbjudet inom följande områden: Göteborgs hamnområde, Fiskebäcks hamn, småbåtshamnarna vid Arendal, Långedrag och Saltholmen, Fattighusån, Lärjedammen samt hamnkanalerna, inom Göteborgs Stad belägna delar av Mölndalsån, Säveån och Lärjeån samt Göta älv utanför hamnområdet.</p> <p>Detsamma gäller i närheten av markerade kablar.</p>
<p>Camping</p> <p>16 §</p> <p>Camping får inte ske på offentlig plats.</p>	<p>Camping</p> <p>14 §</p> <p>Camping får inte ske på följande platser:</p> <p>På campingplatserna gäller följande allmänna ordningsbestämmelser:</p>	<p>Camping</p> <p>17 §</p> <p>Camping får inte ske på offentlig plats.</p>
<p>Hundar</p> <p>17 §</p> <p>Hundens ägare, den som tagit emot en hund för underhåll eller nyttjande eller den som endast tillfälligt vårdar en hund är skyldig att följa bestämmelserna i 17 §.</p> <p>Det som föreskrivs i paragrafen gäller inte hund i polistjänst, ledarhund för synskadad person, assistanshund eller hund, för vilken polismyndigheten medgivit särskilt undantag.</p> <p>Under vistelse utomhus på offentlig plats ska hund hållas under tillsyn. Därvid ska särskilt iakttas;</p> <p><u>att</u> den förs kopplad på försäljningsplats medan torghandel pågår och på</p>	<p>Hundar</p> <p>16 §</p> <p>Hundens ägare, den som tagit emot en hund för underhåll eller nyttjande eller den som endast tillfälligt vårdar en hund är skyldig att följa bestämmelserna i 17 och 18 §§. Det som sägs i dessa paragrafer gäller inte för ledarhund för synskadad person, för certifierad eller godkänd assistanshund eller för polishund i tjänst.</p>	<p>Hundar</p> <p>18 §</p> <p>Hundens ägare, den som tagit emot en hund för underhåll eller nyttjande eller den som endast tillfälligt vårdar en hund är skyldig att följa bestämmelserna i 18 §.</p> <p>Det som föreskrivs i paragrafen gäller inte hund i polistjänst, ledarhund för synskadad person, assistanshund eller hund, för vilken polismyndigheten medgivit särskilt undantag.</p> <p>Under vistelse utomhus på offentlig plats ska hund hållas under tillsyn. Därvid ska följande särskilt iakttas.</p> <p>Hund ska föras kopplad på försäljningsplats medan torghandel pågår.</p>

<p>badplats samt under perioden 1 april-30 september i park eller plantering,</p> <p><u>att</u> den inte förorenar allmän begravningsplats eller badplats,</p> <p><u>att</u> den inte skadar park, plantering eller annan anläggning,</p> <p><u>att</u> föroreningar efter hunden på offentlig plats plockas upp,</p> <p><u>att</u> den där den inte hålls kopplad, är försedd med halsband som anger ägarens namn och adress eller telefonnummer samt</p> <p><u>att</u> den förs kopplad på offentliga platser invid och i anslutning till skolor, förskolor, fritidshem och allmänna lekplatser.</p> <p>I Slottsskogen skall hund vara kopplad året om förutom på särskilt anvisade platser.</p> <p>På kyrkogård och allmän begravningsplats ska hund vara kopplad året om.</p> <p>Hund får inte vistas i Trädgårdsföreningen.</p> <p>Hund får inte vistas på lekplats eller för lek anlagd yta såsom bollplan, skateanläggning eller liknande.</p> <p>Utomhus skall tik under löptid hållas kopplad eller inom inhägnat område.</p> <p>Hund får inte vistas på badplatserna vid Askimbadet, Härlanda Tjärn, Lillebybadet, Näsetbadet, Hovåsbadet, Sillviksbadet och</p>		<p>Hund ska föras kopplad i park under perioden 1 april-30 september. Hund ska föras kopplad i Slottsskogen året om förutom på särskilt anvisade platser. Hund får inte vistas i Trädgårdsföreningen.</p> <p>Hund ska föras kopplad på offentliga platser invid och i anslutning till skolor, förskolor, fritidshem och allmänna lekplatser. Hund får inte vistas på lekplats eller för lek anlagd yta såsom bollplan, skateanläggning eller liknande.</p> <p>Hund ska föras kopplad på kyrkogård och allmän begravningsplats.</p> <p>Hund ska föras kopplad på badplats. Hund får inte vistas på badplatserna vid Askimbadet, Härlanda Tjärn, Lillebybadet, Näsetbadet, Hovåsbadet, Sillviksbadet och Fiskebäcksbadet och Jubileumsbadet under perioden 1 maj - 15 september. (Områden enligt till paragrafen bifogade kartor). Dock är det vid Askimbadet och Näsetbadet, under hela året, tillåtet att med kopplad hund passera på anlagd gång- och cykelväg som genomkorsar dessa områden. (Områden och markerad gc-vägar enligt till paragrafen bifogade kartor).</p> <p>Föroreningar efter hund ska plockas upp på eller i omedelbar anslutning till gata, trottoar, parkväg, torg eller annan plats som används av gående eller cyklister, och i rabatt, på anlagd gräsyta, anlagda områden av friluftskaraktär, lekplatser,</p>
--	--	---

<p>Fiskebäcksbadet under perioden 1 maj - 15 september. (Områden enligt till paragrafen bifogade kartor). Dock är det vid Askimsbadet och Näsetbadet, under hela året, tillåtet att med kopplad hund passera på anlagd gång- och cykelväg som genomkorsar dessa områden. (Områden och markerad gc-vägar enligt till paragrafen bifogade kartor).</p> <p>Hund som anträffas lös under omständigheter eller tid, som strider mot vad i denna paragraf föreskrivs, får omhändertas av polis och om upplysning om ägaren eller innehavaren inte kan erhållas, avföras till hundstall. Har ägaren eller innehavaren inte inom sex dagar efter hundens upptagande återhämtat hunden och ersatt kostnaden för dess upptagande och vård, ankommer det på polismyndigheten att besluta hur man ska förfara med hunden.</p>		<p>begravningsplatser, badplatser och motionsspår.</p>
	<p>17 §</p> <p>Hundar ska hållas kopplade inom följande områden:</p> <p>Tikar ska under löptid hållas kopplade när de vistas utanför inhägnade områden.</p> <p>Hundar får inte vistas på begravningsplatser.</p>	
	<p>18 §</p> <p>Inom följande områden ska föreningar efter hundar plockas upp:</p>	
	<p>Promenad och löpning i skidspår</p>	
	<p>23 §</p>	

	Promenad och löpning är förbjudet i följande anlagda skidspår:	
	Avgift för att använda offentlig plats	
	24 § För användning av offentlig plats och område som kommunen jämställt med sådan plats har kommunen rätt att ta ut en avgift enligt de grunder som har beslutats av kommunfullmäktige.	
Överträdelse av lokal ordningsföreskrift	Överträdelse av lokal ordningsföreskrift	Överträdelse av lokal ordningsföreskrift
18 § Den som uppsåtligen eller av oaktsamhet bryter mot någon av dessa föreskrifter kan dömas till penningböter enligt 3 kap 22 § andra stycket ordningslagen. I ordningslagen finns också bestämmelser om polismyndighetens rätt att utfärda förelägganden och rätt att förverka egendom.	25 § Den som uppsåtligen eller av oaktsamhet bryter mot dessa föreskrifter kan dömas till penningböter enligt 3 kap. 22 § andra stycket ordningslagen. I ordningslagen finns också bestämmelser om förelägganden och förverkande.	19 § Den som uppsåtligen eller av oaktsamhet bryter mot någon av dessa föreskrifter kan dömas till penningböter enligt 3 kap 22 § andra stycket ordningslagen. I ordningslagen finns också bestämmelser om Polismyndighetens rätt att utfärda förelägganden och rätt att förverka egendom.
	<ol style="list-style-type: none"> 1. Dessa föreskrifter träder i kraft den då allmänna lokala ordningsföreskrifter för X kommun upphör att gälla. 2. Äldre föreskrifter ska fortfarande gälla för mål och ärenden som har påbörjats före ikraftträdandet och mål och ärenden som avser överklagande av beslut i ett sådant mål eller ärende till dess målet eller ärendet är slutligt avgjort. 	<ol style="list-style-type: none"> 1. Dessa föreskrifter träder i kraft den då lokala ordningsföreskrifter för Göteborgs kommun upphör att gälla. 2. Äldre föreskrifter ska fortfarande gälla för mål och ärenden som har påbörjats före ikraftträdandet och mål och ärenden som avser överklagande av beslut i ett sådant mål eller ärende till dess målet eller ärendet är slutligt avgjort.

**Tjänsteutlåtande**

Utfärdat 2023-10-20

Ärendenummer SLK-2023-00320

Handläggare

Anna Frykestig, Lena Risfelt

Telefon: 031-368 04 05

E-post: fornamn.efternamn@stadshuset.goteborg.se

Remittering av förslag till Göteborgs Stads lokala ordningsföreskrifter

Förslag till beslut

I kommunstyrelsen:

Kommunstyrelsen remitterar utan eget ställningstagande stadsledningskontorets tjänsteutlåtande och förslag till Göteborgs Stads lokala ordningsföreskrifter till föreslagna remittenter i stadsledningskontorets tjänsteutlåtande.

Sammanfattning

Regeringen har enligt 3 kap. 8 § ordningslagen (1993:1617) (OL) bemyndigat kommunerna att meddela föreskrifter för att upprätthålla den allmänna ordningen på offentlig plats som anpassas efter lokala förutsättningar.

Sveriges kommuner och regioner (SKR) har kommit med ett uppdaterat cirkulär (23:04). Stadsledningskontoret har utifrån denna vägledning gjort en översyn av Göteborgs Stads lokala ordningsföreskrifter, i samverkan med berörda nämnder och externa samverkansparter som exempelvis Polismyndigheten.

De ändringar som gjorts i ordningsföreskrifterna rör i huvudsak områden som jämföras med offentlig plats (3 §), särskild reglering av Slottsskogen och Frihamnen, (4 §), en större förändring gällande bestämmelsen om hundar (18 §). Översynen omfattar också en behovsprövning och uppdatering av utpekade geografiska områden.

Stadsledningskontoret bedömer efter genomförd översyn att förslaget till Göteborgs Stads lokala ordningsföreskrifter anpassats till SKR:s uppdaterade cirkulär och till rättspraxis. Bedömningen är att förslaget kan remitteras till berörda remissinstanser.

Bedömning ur ekonomisk, ekologisk och social dimension

Ärendet handlar om förslag till ändringar i kommunens lokala ordningsföreskrifter för remittering till berörda nämnder, bolag och övriga för yttranden. Ändringar föreslås utifrån Sveriges kommuner och regioners cirkulär (23:04).

Tydliga och väl fungerande lokala ordningsföreskrifter innebär ett stöd för den verksamhet som har att tillämpa dem. Syftet är även att skapa tydlig reglering som är förutsägbar för dem som bor, vistas och verkar i staden samt förhindrar skador på människors hälsa och egendom. Genom ett mer exakt innehåll och omfattning ökar möjligheten att tillämpa och övervaka efterlevnaden av föreskriftens bestämmelser. Detta bedöms bidra positivt bland annat ur ett ekonomiskt perspektiv.

Ordningsföreskrifterna syftar till att skapa en säker och trygg miljö i det offentliga rummet. Regleringen syftar till att skydda människor, natur och miljö. Exempel på stadens offentliga platser är parker och grönområden, lekplatser, badplatser, gator, vägar, torg och begravningsplatser, dit allmänheten har tillträde.

Bilagor

1. Jämförelsetabell av nu gällande ordningsföreskrift, SKR:s förslag och SLK:s nya förslag
2. Förslag till ny Göteborgs Stads lokala ordningsföreskrift inklusive bilagor och kartor

Ärendet

Stadsledningskontoret har genomfört en översyn av Göteborgs Stads lokala ordningsföreskrifter. Mot bakgrund av de iakttagelser som gjorts föreslås att kommunstyrelsen remitterar förslaget till reviderad lokala ordningsföreskrift för yttrande.

Beslut om lokala ordningsföreskrifter ska därefter antas av kommunfullmäktige. De ändringar som kommunfullmäktige kan komma att besluta om ska, innan de träder i kraft, även prövas av länsstyrelsen.

Remissinstanser

Föreslagna remissinstanser är exploateringsnämnden, idrotts- och föreningsnämnden, miljö- och klimatnämnden, stadsbyggnadsnämnden, stadsfastighetsnämnden, stadsmiljönämnden, utbildningsnämnden, grundskolenämnden, förskolenämnden, Förvaltnings AB Framtiden, Higab, socialnämnder Centrum, Hisingen, Nordost samt Sydväst.

Socialnämnder Centrum, Hisingen, Nordost samt Sydväst ska specifikt även beakta vissa delar i förslaget, bland annat 3 § (jämför med offentlig plats) och 10 § (områden rörande alkohol- och lustgasförbud) samt 13 § (tillfällig försäljning). Stadsmiljönämnden ska särskilt beakta 3 § (jämför med offentlig plats) samt 13 § (tillfällig försäljning).

Stadsledningskontoret föreslår även att inhämta yttrande från Polismyndigheten, Räddningstjänstförbundet Storgöteborg, Svenska kyrkans kyrkogårdsförvaltning, Innerstaden Göteborg och Nordstans samfällighetsförening.

Beskrivning av ärendet

Kommunfullmäktige antog senast 2018-02-22 § 15 uppdaterade lokala ordningsföreskrifter. Syftet med uppdateringen var att säkerställa att innehållet var korrekt enligt det bemyndigande som regeringen gett kommuner. Enligt 3 kap. 8 § ordningslagen får kommunen meddela de ytterligare föreskrifter för kommunen eller del av denna som behövs för att upprätthålla den allmänna ordningen på offentlig plats. Flera av remissinstanserna påtalade behovet av en mer systematisk genomgång av lokala ordningsföreskriftens kartmaterial och aktualitet utifrån den stadsutveckling som sker.

Revidering av den lokala ordningsföreskriften har också gjorts i följande två ärenden: Hemställan till kommunfullmäktige angående förbud mot alkoholförtäring i Angeredsparken, kommunfullmäktige 2022-03-24 § 18, samt kommunstyrelsens uppdrag att utreda och återkomma med förslag till ändrad lokal ordningsstadga med inriktningen att komplettera så att genomgång för kopplade hundar på promenadvägen över Askimsbadet tillåts året om, kommunfullmäktige 2022-06-16 § 9. Utöver detta har föreskriften under åren 2019-2022 årligen aktualitetsprövats. Däremot har inte listor och kartor getts en mer systematisk prövning.

Sveriges kommuner och regioner, SKR, cirkulär 23:04

SKR har i början av 2023 publicerat ett cirkulär för allmänna lokala ordningsföreskrifter och torghandelsföreskrifter med kommentarer. Cirkuläret ersätter det tidigare cirkuläret 1995:41. Syftet med det uppdaterade cirkuläret är att underlaget ska vara till hjälp vid lokala bedömningar som behövs när kommuner tar fram nya eller ändrar allmänna lokala ordningsföreskrifter och torghandelsföreskrifter.

Utifrån SKR:s uppdaterade cirkulär ser Stadsledningskontoret behov av en översyn av Göteborgs Stads lokala ordningsföreskrifter.

Kommunens rådighet avseende lokala ordningsföreskrifter

Bemyndiganden att meddela lokala föreskrifter måste ges i lag. Regeringen har genom ordningslagen, OL, bemyndigats att överlåta på kommunerna att utfärda lokala ordningsföreskrifter. Ordningens 3 kap. 8 § föreskriver att regeringen eller, efter regeringens bemyndigande, en kommun får meddela de ytterligare föreskrifter för kommunen eller del av denna som behövs för att upprätthålla den allmänna ordningen på offentlig plats. För att kommunerna ska kunna göra lokalt anpassade ordningsföreskrifter har regeringen genom förordning lämnat vidare ett bemyndigande till kommunerna, detta framgår av 1 § förordningen (1993:1632) med bemyndigande för kommuner och länsstyrelser att meddela lokala föreskrifter enligt ordningslagen. Det är genom denna förordning som kommunen ges rätt att fatta beslut om lokala ordningsföreskrifter. Normgivningsrätten har på detta sätt förts över till kommunen.

Kommunen kan emellertid inte fatta beslut om vad som helst utan är begränsad av den ram som ordningslagen ger. De föreskrifter som kommunen kan besluta om ska ta sikte på att upprätthålla den allmänna ordningen på offentlig plats eller att förhindra att människors hälsa eller egendom skadas till följd av pyrotekniska varor. En beskrivning av vad som är offentlig plats och vad som är möjligt att jämställa med offentlig plats ges nedan.

Offentlig plats och Polismyndighetens prövning

Vad som avses med offentlig plats definieras i 1 kap. 2 § första stycket punkterna 1-4 OL. Där sägs att med offentlig plats avses följande;

1. allmänna vägar,
2. gator, vägar, torg, parker, och andra platser som i detaljplan redovisas som allmän plats och som har upplåtits för sitt ändamål,
3. områden som i detaljplan redovisas som kvartersmark för hamnverksamhet, om de har upplåtits för detta ändamål och är tillgängliga för allmänheten, samt
4. andra landområden och utrymmen inomhus som stadigvarande används för allmän trafik.

Enligt 3 kap. 1 § första stycket OL får en offentlig plats inom detaljplanelagt område inte utan tillstånd från Polismyndigheten användas på ett sätt som inte stämmer överens med det ändamål som platsen har upplåtits för eller som inte är allmänt vedertaget. Ordningens krav på tillstånd motiveras av att ett obegränsat användande av marken för något annat ändamål än det för vilket den i första hand är avsedd, kan orsaka påtagliga störningar i trafiken eller av den allmänna ordningen eller säkerheten.

Tillstånd från Polismyndigheten behövs emellertid inte om platsen tas i anspråk endast tillfälligt och i obetydlig omfattning och utan att inkräkta på annans tillstånd.

Kommunen har rätt att besluta om platser som kan *jämställas med offentlig plats* och därmed göra de lokala ordningsföreskrifterna tillämpbara även på dessa platser.

De typer av områden som vid tillämpningen av 3 kap. OL och de lokala föreskrifterna kan jämföras med offentlig plats är anläggningar för lek, idrott, camping eller friluftsliv, badplatser, järnvägsområden, begravningsplatser och andra sådana områden om de inte

redan utgör offentlig plats enligt lagen. Med ”andra sådana områden” avses till exempel trädgårdsanläggningar, slalombackar och kyrkogårdar. De platser som ska jämföras med offentlig plats ska vara noggrant genomtänkta och anges med namn. Alla föreskrifter gäller då även på dessa platser.

Lokala ordningsföreskrifters relation till ordningslagen och andra författningar

Ordningslagen innehåller grundläggande bestämmelser om ordning och säkerhet. Dessa gäller oavsett vad som föreskrivs i lokala ordningsföreskrifter.

Ordningslagens bestämmelser är inte tillräckliga för att i alla avseenden täcka in alla olika ordningsproblem som kan finnas i kommunerna. Kommunerna har därför fått en möjlighet att meddela lokala föreskrifter som kan anpassas efter behov.

De lokala föreskrifterna ska innehålla ytterligare bestämmelser utöver ordningslagens om hur den allmänna ordningen ska upprätthållas. Föreskrifterna får inte begränsa de bestämmelser som finns i ordningslagen, men de kan mer i detalj reglera olika frågor som behandlas i ordningslagen.

De lokala föreskrifterna är subsidiära inte bara till ordningslagens bestämmelser utan även till annan författning. Detta innebär att det inte går att i lokala ordningsföreskrifter besluta i frågor som regleras genom annan författning eller som kan regleras med stöd av en sådan (3 kap. 12 § OL). Det gör att en mängd frågor såsom exempelvis renhållning, gatamusik, motorbåtstrafik, nedskräpning, klotter, bruk av narkotika, terrängkörning, hållande av livräddningsutrustning m.m. inte kan regleras genom lokala ordningsföreskrifter. Regleringen får i sådant fall, om den är möjlig att göra, ske genom föreskrift i något annat styrande dokument än i de lokala ordningsföreskrifterna. Så har gjorts bland annat i ärende gällande gatamusik.

För den enskilde personen innebär detta att man får söka reglering även på andra ställen än i ordningsföreskrifterna. Upplysning om detta har i vissa fall tagits in i ordningsföreskriften.

Behovet av lokala ordningsföreskrifter

Lokala ordningsföreskrifter får bara meddelas om de verkligen behövs för att upprätthålla den allmänna ordningen. I lagens förarbeten uttalas att alltför långtgående föreskrifter som saknar stöd i allmänhetens rättsmedvetande lätt leder till att respekten för bestämmelserna undergrävs. Kommunerna ska därför vara noggranna, restriktiva och tydliga vid prövningen av vilka lokala föreskrifter som kan vara aktuella och på vilka platser dessa ska gälla. Förbud eller påbud ska vara begränsade till platser i form av geografiska tillämpningsområden där tydliga kartor som huvudregel är ett krav.

Exempel på föreskrifter som anses vara alltför långtgående och detaljerade och som av den anledningen är olämpliga att meddela som lokala ordningsföreskrifter är förbud mot att beträda gräsmatta, kortspel på offentlig plats, mattpiskning, föreskrift om billarm, skällande hundar med mera.

Enligt 3 kap. 12 § OL får de lokala ordningsföreskrifterna inte heller lägga ett onödigt tvång på allmänheten och de får inte heller göra obefogade inskränkningar i den enskildes frihet. Kommuner kan till exempel inte inskränka en enskilds rätt att framföra ett musikaliskt eller annat konstnärligt verk genom lokala föreskrifter.

Sammanfattningsvis kan sägas att när lokala ordningsföreskrifter utarbetas så ska det tillses att föreskriften faller inom kommunens kompetensområde, att det föreligger ett verkligt behov, att föreskrifter angår ett förhållande som inte regleras eller kan regleras i något annat sammanhang och att föreskriften inte står i strid med lag eller annan författning. Därutöver måste föreskrifterna vara tydliga både till sakligt innehåll och till geografiskt tillämpningsområde så att övervakningen av dess efterlevnad är möjlig.

Upprätthållandet av ordningen på offentlig plats ansvarar Polismyndigheten för. Överträdelse av lokala ordningsföreskrifter är straffbelagda. Den som uppsåtligt eller av oaktsamhet bryter mot lokala ordningsföreskrifter kan dömas till penningböter.

Beslutet om lokala ordningsföreskrifter

Beslut om att anta, ändra eller upphäva lokala ordningsföreskrifter är beslut av principiell beskaffenhet eller annars av större vikt för kommunen och ska beslutas av kommunfullmäktige.

Enligt bestämmelse i 3 kap. 13 § OL ska besluten omedelbart anmälas till länsstyrelsen. Om länsstyrelsen finner att någon av föreskrifterna strider mot ordningslagens bestämmelser kan länsstyrelsen upphäva beslutet i den delen. Prövningstiden är tre veckor men kan i vissa fall bli längre.

Kommunens beslut kan överklagas av kommunmedlem enligt reglerna om laglighetsprövning i 13 kap. kommunallagen.

Ärendets beredning

Stadsledningskontoret har deltagit i den arbetsgrupp som SKR sammankallade inför översynen av cirkuläret om lokala ordningsföreskrifter. Därefter har stadsledningskontoret deltagit i kunskapsseminarium anordnade av Länsstyrelsen och SKR.

En jämförelse mellan Göteborgs Stads lokala ordningsföreskrifter och SKR:s cirkulär har utgjort ett underlag i översynen. En fördjupad utredning har gjorts i samverkan med stadsmiljöförvaltningen för att slå fast vad som är offentlig plats, vad som omfattas av polisens tillståndsplikt och andra frågor som handlar om användningen av stadsrummet.

Dialog har förts med förskoleförvaltningen, grundskoleförvaltningen och utbildningsförvaltningen om skolgårdar och förskolegårdar ska jämföras med offentlig plats enligt 3 § i lokala ordningsföreskriften. Dialog har även förts med andra myndigheter så som Polismyndigheten, Västtrafik, Länsstyrelsen och SKR.

Genomgång av listor och kartor avseende exempelvis begravningsplatser, lekplatser, badplatser och platser där det råder hundförbud har gjorts. Stadsledningskontoret har också tillsammans med socialförvaltningarna Centrum, Hisingen, Nordost och Sydväst genomfört genomgång av kartor och listor som avser 10 § om alkoholförbud och med stadsmiljöförvaltningen om 13 § om tillfällig försäljning.

En grundläggande princip som använts när områdena ritats är att gränserna ska vara tydliga och enkla att hitta och förstå när man är på plats i verkligheten. Därför har huvudsakligen tydliga artefakter använts för gränsdragningarna. Exempel på sådana artefakter är gator, murar, staket, gång- och cykelbanor eller andra tydliga stråk. Markering av gränserna för områden har gjorts med hjälp av digitala kartor med aktualitet

från 2022. Huvudsakligen användes Ortofoto (flygfotografi), förstärkt med terrängkarta och topografisk karta (höjdskillnader).

Förslag och överväganden till ändringar i lokala ordningsföreskriften

Nedan följer en genomgång av de paragrafer i de lokala ordningsföreskrifterna där överväganden har skett och förslag till ändringar föreslås. Om ingen ändring föreslås framgår även det.

När så bedömts aktuellt ges en beskrivning av de rättsliga förutsättningarna utifrån föreskriftens materiella innehåll. Hänvisning till paragrafnummer är till förslagets numrering om inte annat anges. I bilaga 1 finns nuvarande lokala ordningsföreskrifter. I bilaga 2 finns förslag till ny Göteborgs Stads lokala ordningsföreskrift inklusive bilagor och kartor. Bilaga 3 är en jämförelsetabell av nu gällande ordningsföreskrift, SKR:s förslag och stadsledningskontorets nya förslag.

Ingress samt övergripande språkliga ändringar

I 3 kap. OL finns grundläggande bestämmelser om ordning och säkerhet på bland annat offentliga platser. Dessa bestämmelser gäller oavsett vad som föreskrivs i de lokala föreskrifterna. I ingressen hänvisas därför till dessa grundläggande bestämmelser.

Beslut om lokala ordningsföreskrifter är ett sådant beslut av principiell beskaffenhet eller annars av större vikt för kommunen som ska fattas av kommunfullmäktige. Det är lämpligt att datumet för kommunfullmäktiges beslut framgår direkt av föreskriften.

I förslaget har Göteborgs kommun ändrats till Göteborgs Stad. Vissa andra redaktionella ändringar har också gjorts som inte innebär ändringar i sak.

Föreskrifternas innehåll och tillämpningsområde (1 och 2 §§)

SKR föreslår en skrivning som tydliggör syftet med en bestämmelse om tillståndspflicht för att få använda pyrotekniska varor på vissa platser (SKR hänvisar till 20 § i sitt förslag till föreskrift). Göteborgs Stads nuvarande föreskrift reglerar inte användandet av pyroteknik på annat sätt än vad som följer enligt ordningslagen. Det saknas därför skäl att i 1 § ha med sådana skrivningar som SKR föreslår. Bestämmelsen om pyroteknik tas upp mer i det följande.

I övrigt föreslås ingen ändring i 1 och 2 §§.

Platser som ska jämföras med offentlig plats (3 §)

Enligt 1 kap. 2 § andra stycket ordningslagen får regeringen eller, efter regeringens bemyndigande, en kommun föreskriva att anläggningar för lek, idrott, camping eller friluftsliv, badplatser, järnvägsområden, begravningsplatser och andra sådana områden [...] ska jämföras med offentliga platser vid tillämpning av 3 kap. och av lokala föreskrifter, under förutsättning att områdena är tillgängliga för allmänheten.

Tredje stycket säger att om ett område eller utrymme som avses i första stycket är tillgängligt för allmänheten endast under vissa tider, är det offentlig plats under dessa. Detsamma gäller områden som omfattas av en föreskrift enligt andra stycket.

Det uppställs inte något krav på att kommunen ska äga eller förvalta sådan mark som jämföras med offentlig plats. Avgörande är istället att området är tillgängligt för

allmänheten och – även om det inte anges som ett uttryckligt krav i paragrafen – att det finns behov från ordningssynpunkt av att jämställa området med offentlig plats.

Det finns förteckningar, och i vissa fall kartor, över de begravningsplatser, badplatser och lekplatser som Göteborgs Stad jämställer med offentlig plats. Förteckningar och kartor ligger som bilagor till föreskriften.

Stadsmiljöförvaltningen har påtalat att Frihamnen, inklusive Jubileumsparken och Hamnbadet bör jämställas med offentlig plats. Frihamnen, inklusive Jubileumsparken och Hamnbadet är ett område som inte är detaljplanelagt. För att kunna tillämpa ordningsföreskrifterna även på detta område behöver området jämställas med offentlig plats.

Stadslantgården Galaxens område har blivit detaljplanelagt, varför det inte längre finns skäl att jämställa detta område med offentlig plats. Enligt grundskoleförvaltningen saknas också skäl att särbehandla Gärdsmosseskolans intilliggande skolgård.

Skolgårdar och förskolegårdar

Dialog har förts med utbildningsförvaltningen, grundskoleförvaltningen, förskoleförvaltningen och stadsmiljöförvaltningen angående skolgårdar, förskolegårdar och andra ytor runt utbildningslokaler. Sådana ytor är inte offentlig plats enligt 1 kap. 2 § OL under skoltid och det är tveksamt om sådana ytor är offentlig plats efter skoltid. De kan däremot jämställas med offentlig plats om staden anser att det finns skäl för det.

Förskoleförvaltningen och grundskoleförvaltningen anser att det finns starka skäl att införa förbud mot t.ex. rökning och alkoholförtäring på skolgårdar och förskolegårdar. Utbildningsförvaltningen anser att skäl saknas beträffande sina skolgårdar och hänvisar också till en pågående statlig utredning som ska lämna förslag som tydliggör principen att skolor, förskolor, fritidshem och områden som tillhör dessa verksamheter ska vara stängda för obehöriga (U 2022:04 och tilläggsdirektiv 2023:22).

Enligt 6 kap. 2 § första stycket punkten 1 lagen (2018:2088) om tobak och liknande produkter är rökning förbjuden i lokaler avsedda för barnomsorg, skolverksamhet eller annan verksamhet för barn eller ungdom samt på skolgårdar och på motsvarande områden utomhus vid förskolor och fritidshem. Ett förbud i ordningsföreskrifterna om samma sak är därför inte möjligt.

Däremot anser stadsledningskontoret att det är angeläget att alkoholförtäring och bruk av lustgas inte sker på stadens skolgårdar och förskolegårdar. Sådan verksamhet medför risk för ordningsstörningar i form av störande beteende, nedskräpning och skadegörelse. Det finns utmaningar med att formulera en reglering på ett tillräckligt tydligt sätt. Skolgårdar är inte offentlig plats under skoltid, så om de på övrig tid ska jämställas med offentlig plats är en svårighet att definiera när i tiden de övergår till att bli offentlig plats. Skolans lokaler och gårdar används mer och mer även efter ordinarie skoltid till organiserade aktiviteter. Stadsledningskontoret bedömer ändå att en skrivning om att sådana gårdar är offentlig plats när verksamhet enligt skollagen inte bedrivs är en tillräckligt tydlig reglering och möjlig för allmänheten att efterleva. Stadsledningskontoret bedömer vidare att skolgårdar och förskolegårdar vanligtvis är naturligt geografiskt avgränsade och att allmänheten vanligtvis förstår var gränserna för en sådan gård går. Därför är det inte nödvändigt med en uttömmande lista eller kartor över stadens alla skolgårdar och förskolegårdar.

Sammanfattningsvis föreslås att skolgårdar och förskolegårdar jämställs med offentlig plats efter verksamhetstid vid tillämpningen av 10 § i ordningsföreskrifterna, som rör alkohol- och lustgasförbud.

Det kan nämnas att bestämmelsen också omfattar fristående skolers och förskolors gårdar i och med att det inte uppställs något krav på att kommunen ska äga eller förvalta sådan mark som jämställs med offentlig plats.

Tillståndsplikt på vissa ej detaljplanelagda platser som jämställs med offentlig plats (4 §)

Enligt 3 kap. 1 § OL får en offentlig plats inom detaljplanelagt område inte utan tillstånd av Polismyndigheten användas på ett sätt som inte stämmer överens med det ändamål som platsen har upplåtits för eller som inte är allmänt vedertaget. Enligt Polismyndigheten är den således förhindrad att pröva tillstånd enligt 3 kap. 1 § OL på offentlig plats som inte är detaljplanelagd. Göteborgs Stad har vissa sådana större centrala områden, närmare bestämt Slottsskogen och Frihamnen. På dessa platser behöver reglering kunna ske, till exempel av kommersiell verksamhet som inte är tillfällig. Av Lokala ordningsföreskrifter – En handbok¹ framgår att kommunen kan, genom lokal föreskrift, införa krav på Polismyndighetens tillstånd för användning av plats som har jämställts med offentlig plats genom 1 kap. 2 § andra stycket OL, även om platsen i fråga inte är belägen inom detaljplanelagt område.

För att göra det möjligt för Polismyndigheten att fatta beslut om tillstånd på dessa platser behöver tillståndskravet således framgå av ordningsföreskrifterna. Därför föreslås en ny bestämmelse som innebär att offentlig plats i Slottsskogen och på Frihamnsområdet, inklusive Jubileumsparken och Hamnbadet, inte utan tillstånd av Polismyndigheten får tas i anspråk för näringsverksamhet.

Lastning av varor, Schaktning, grävning med mera Störande buller (5–7 §§)

Stadsledningskontoret föreslår inga ändringar i denna bestämmelse. SKR:s förslag har i princip samma innehåll i sak.

Fyrverkerier och andra pyrotekniska varor samt sprängning och skjutning med handeldvapen med mera (8 §)

Fyrverkerier och pyrotekniska varor

Frågan om införande av tillståndsplikt för eller förbud mot användning av pyrotekniska varor för större geografiska områden eller rent av för hela kommunen väcks emellanåt och ett antal kommuner har också beslutat om långtgående restriktioner när det gäller sådan användning. Praxis från förvaltningsrätter och kammarrätter ger dock uttryck för stor restriktivitet.

I en dom från Kammarrätten i Sundsvall (2019-11-06 i mål nr 3003–18) prövades en föreskrift som innebar att tillstånd krävdes för fyrverkerier inom alla tätorter och byar med sammanhållen bebyggelse, med undantag för nyårsafton klockan 23-01 och Valborg klockan 20-23. Kammarrätten konstaterade att den generella tillståndsplikten hade ett relativt stort och ospecifikt geografiskt tillämpningsområde och gällde hela året med två korta undantag. I likhet med förvaltningsrätten ansåg kammarrätten att beslutet stred mot

¹ Kazimir Åberg, Johan Larsson, s. 57

bestämmelsen i 3 kap. 12 § OL, eftersom det lade onödigt tvång på allmänheten och innebar obefogade inskränkningar i den enskildes frihet.

Förvaltningsrätten i Göteborg har i två domar (2020-11-09 i mål nr 5613-19 och 2021-03-18 i mål nr 15575–20) på motsvarande sätt funnit att lokala föreskrifter innebärande förbud mot användning av pyrotekniska varor inom hela kommunen utom under bestämda tider två dagar per år respektive tillståndsplikt inom hela kommunen med undantag för viss tid vid nyår, är för långtgående och strider mot bestämmelsen i 3 kap. 12 § OL.

Stadsledningskontoret föreslår marginella ändringar i föreskriften jämfört med idag. Föreskriften upplyser om bestämmelsen i ordningslagen, där det står att pyrotekniska varor, såsom fyrverkerier, inte får användas utan tillstånd av Polismyndigheten, om användning med hänsyn till tidpunkten, platsens belägenhet och övriga omständigheter innebär risk för skada på eller någon beaktansvärd olägenhet för person eller egendom.

Frågan utreddes senast 2021 av stadsledningskontoret som då bedömde att ett eventuellt förbud kan vara svårt att beivra och att det finns svårigheter med hur det i så fall ska regleras, om det ska ske geografiskt och/eller tidsmässigt, kommunfullmäktige 2021-10-27 § 823. Det framgår också av ovanstående rättsfall att det är svårt att begränsa användningen av pyroteknik genom reglering i lokal ordningsföreskrift.

Skjutning med handeldvapen med mera

I 3 kap. 6 § första stycket OL finns en grundläggande bestämmelse om att Polismyndighetens tillstånd behövs för sprängning och skjutning med eldvapen. Bestämmelsen gäller områden som omfattas av detaljplan.

Behovet att genom lokala föreskrifter utsträcka tillståndskravet vid sprängning och skjutning med eldvapen till ytterligare områden är begränsat. Det är likväl inte uteslutet att i vissa fall meddela sådana föreskrifter. Det kan till exempel finnas områden som inte omfattas av detaljplan men där mycket människor rör sig och där det finns närliggande tät bebyggelse. Det är därför möjligt att genom lokal föreskrift utsträcka tillståndskravet till att även omfatta sådana områden, under förutsättning att det är fråga om offentlig plats.

Stadsledningskontoret föreslår ingen ändring av bestämmelsen, vilket innebär att det på all offentlig plats, och plats som jämställs med offentlig plats, krävs tillstånd av polismyndigheten för sprängning och skjutning med eldvapen.

Enligt 3 kap. 6 § andra stycket OL får den som är under 18 år inte utan tillstånd av Polismyndigheten inom område som omfattas av detaljplan använda luft- eller fjädervapen med vilka kulor, hagel eller andra projektiler kan skjutas ut. Detsamma gäller utanför detaljplanelagt område, om inte vapnet används under uppsikt av någon som har fyllt 20 år.

Det kan emellertid finnas behov av att begränsa handhavande av sådana vapen på offentliga platser. I den mån det är påkallat från ordnings- och säkerhetssynpunkt kan man därför i en lokal föreskrift ta in en bestämmelse som begränsar användningen av luft- eller fjädervapen, paintballvapen eller till och med pil- eller slangbågar på offentliga platser.

Den nuvarande föreskriften anger att det behövs tillstånd från Polismyndigheten för skjutning med kolsyre-, luft-, fjädervapen eller motsvarande som avses i 2 kap. 1 § andra

stycket vapenlagen. Stadsledningskontoret föreslår att bestämmelsen kompletteras genom att även paintballvapen tas med i uppräkningsen och att hänvisningen till vapenlagen tas bort. Hänvisningar till lagrum bör minimeras eftersom ändringar i sådana lagrum föranleder följdändringar i de lokala ordningsföreskrifterna. SKR har tagit med paintballvapen i sin mall till föreskrift.

Containrar, byggsäckar med mera (9 §)

Upplysningen om att uppställning av container eller motsvarande anordning kräver tillstånd från Polismyndigheten föreslås utgå då tillståndsplikten redan följer av 3 kap. 1 § OL.

Förutom containrar förekommer det numera ofta uppställning av så kallade byggsäckar eller storsäckar på trottoarer och annan offentlig plats. Detta kräver i normalfallet tillstånd enligt 3 kap. 1 § OL. Bestämmelsen har därför kompletterats till att omfatta även sådana objekt. De ska alltså märkas upp med namn, adress och telefonnummer så att Polismyndigheten kan utfärda föreläggande om det behövs. Efter önskemål från stadsmiljöförvaltningen ska även avspärningsmaterial, till exempel staket, märkas upp. Det förekommer att sådant material blir kvarlämnat på offentlig plats utan att ägare kan spåras. Ordet ”nyttjanderättshavare” har bytts ut till ”den som är i ägarens ställe”, vilket är ett bredare begrepp.

Stadsledningskontoret föreslår att skrivningen ”Vid utplacering av en container eller annan anordning ska brandskyddsaspekter beaktas. Vidare ska hänsyn tas till framkomligheten för gång- och cykeltrafiken.” utgå. Att brandskyddsaspekter ska beaktas är motiverat av brandsäkerhetsskäl och kan därmed inte anses syfta till att reglera ordningen på offentlig plats. Eftersom uppställning av containrar med mera kräver tillstånd av Polismyndigheten är det möjligt att i villkoren för ett sådant tillstånd reglera frågor som tar sikte på brandrisker, utrymningsvägar, framkomlighet och säkerhet för gångtrafikanter och cyklister med mera (Länsstyrelsens i Gävleborg beslut den 5 april 2023 med dnr 2266–2023). SKR har inte heller med en sådan skrivning.

Förtäring av alkohol samt bruk av lustgas i berusningssyfte (10 §)

Lokala föreskrifter om förbud mot alkoholförtäring bör inte meddelas annat än för sådana särskilt angivna platser i en kommun där det finns starka skäl för det ur ordningssynpunkt, till exempel området kring ett torg eller någon annan offentlig plats som är livligt trafikerad. Göteborg har ett omfattande förbudsområde och de eventuellt ytterligare platser som föreslås måste vara motiverade utifrån ordningslagens förutsättningar. Under ärendets beredning har diskussioner förts med representanter från socialnämnderna Centrum, Hisingen, Nordost och Sydväst. Utifrån dessa diskussioner föreslås justeringar i både föreskriften och i kartmaterialet. Vad gäller socialnämnd Centrum har detta inneburit en övergång från att peka ut hela primärområden till att peka ut områden med konstaterade behov av en reglering.

Kartorna har uppdaterats och justerats utifrån den princip som tagits fram i översynen som bland annat innebär att avgränsningar följer befintliga vägar, fastigheter och terräng.

Vad gäller Slotsskogen föreskrivs i dagsläget att alkoholförbud gäller endast dag för skolavslutning från och med klockan 06.00 till och med klockan 06.00 påföljande morgon. Denna bestämmelse härstammar från en tid då praktiskt taget alla skolavslutningar var på samma dag. Numera pågår det skolavslutningar från slutet av maj till mitten av juni månad.

Bestämmelsen är mycket svår att tillämpa för allmänheten eftersom man inte vet vilka dagar det är skolavslutning. Länsstyrelsen skulle vid en överprövning med stor sannolikhet komma fram till att bestämmelsen är för otydlig. I diskussion med Polismyndigheten har det framkommit att syftet med bestämmelsen framför allt har varit att förhindra ungdomar under 18 år att dricka alkohol och bete sig ordningsstörande i Slottsskogen. Samtidigt uppger Polismyndigheten att de, oavsett ordningsföreskriften, har befogenhet att ta alkohol i beslag från personer under 18 år. Polismyndigheten har inget att invända mot att bestämmelsen tas bort.

Stadsledningskontorets bedömning är att bestämmelsen avseende alkoholförbud i Slottsskogen är otydlig och onödig och därför bör utgå.

Användningen av lustgas som berusningsmedel har de senaste åren ökat betydligt bland barn och unga. Det är ett allvarligt problem – missbruk av lustgas är potentiellt livsfarligt eftersom gasen orsakar syrebrist i hjärnan. Den är också en potent växthusgas och utöver det är insamlingen och hanteringen av tomma lustgastuber kostsam. Vid kontakt med Polismyndigheten har företrädare för den uppgett att bruket av lustgas innebär ordningsstörningar. I flertal av de bråk som Polismyndigheten ingripit vid har lustgas varit inblandat. Det har funnits patroner på platsen och gärningsmän såväl som målsäganden har ofta uppgett att de har tagit lustgas i närtid. Länsstyrelsen i Gävleborg har i beslut i den 22 juni 2023 med dnr 4448–2023 beträffande Bollnäs kommun bedömt att bruk av lustgas på offentlig plats är en sådan företeelse som typiskt sett kan innebära ordningsstörningar.

Stadsledningskontoret gör bedömningen att det bör finnas ett förbud mot bruk av lustgas i berusningssyfte i ordningsföreskrifterna och att förbudets geografiska omfattning bör överensstämma med alkoholförbudets geografiska omfattning.

Stadsledningskontoret vill också uppmärksamma att enligt 3 § så gäller alkohol- och lustgasförbud även på skolgårdar och förskolegårdar när verksamhet enligt skollagen inte bedrivs.

Insamling av pengar (11 §)

Stadsledningskontoret föreslår att begreppet ”gatumusik” byts ut mot ”framförande av musikaliskt eller annat konstnärligt verk” i enlighet med 1 § andra stycket förordningen med bemyndigande för kommuner och länsstyrelser att meddela lokala föreskrifter enligt ordningslagen, och i linje med SKR:s förslag. Stadsledningskontoret föreslår också att formuleringen om bössor eller liknande tas bort eftersom insamling idag vanligtvis sker på annat sätt.

Bestämmelsen innebär att aktiv insamling av pengar på offentlig plats inte är tillåtet utan Polismyndighetens tillstånd. Vid framförande av musikaliskt eller annat konstnärligt verk krävs tillstånd om musikanten eller medhjälpare har för avsikt att gå runt bland publiken och samla in pengar. Undantag görs för de fall som penninginsamlingen är ett led i en allmän sammankomst eller offentlig tillställning som i sig kräver tillstånd. Någon ytterligare prövning ur ordningssynpunkt behövs då inte utöver den som görs i tillståndsärendet för själva sammankomsten.

Det saknas möjlighet att i lokala ordningsföreskrifter reglera ”gatumusiken” på annat sätt, dels på grund av att kommunerna uttryckligen förbjuds att meddela föreskrifter som innebär en inskränkning i den enskildes frihet att framföra ett musikaliskt verk, dels för

att frågan kan regleras med stöd av miljöbalken. I Lokala föreskrifter om miljöfarlig verksamhet och hälsoskydd för Göteborgs Stad finns en bestämmelse om ”gatumusik”.

Stadsledningskontoret föreslår ingen förändring av bestämmelsen om insamling av pengar.

Markiser, flaggor och skyltar (12 §)

Bestämmelsen om markiser, flaggor och skyltar har till syfte att upprätthålla allmän ordning och säkerhet på gångbanor, cykelbanor och körbanor. Göteborgs Stad har i dagsläget ingen bestämmelse angående cykelbanor. Stadsledningskontoret föreslår att bestämmelsen kompletteras med en reglering om att anordning inte får hänga ner över en cykelbana på lägre höjd än 2,50 meter.

Tillfällig försäljning (13 §)

I denna bestämmelse regleras var tillfällig försäljning kräver Polismyndighetens tillstånd. Kartorna är uppdaterade i samråd med stadsmiljöförvaltningen och socialförvaltningarna. I bestämmelsen har stadsledningskontoret lagt till ett stycke om definitionen av tillfällig försäljning.

Affisivering, reklam med mera (14 §)

I bestämmelsen föreskrivs tillståndsplikt för affisivering och liknande på husvägg, stolpe eller liknande som vetter mot offentlig plats. Rätten att sätta upp affischer och dylika anslag på offentlig plats utgör en del av den grundlagsskyddade yttrandefriheten. Därför får lokala ordningsföreskrifter angående affisivering, banderoller och liknande enbart ta sikte på ordningen på den offentliga platsen, och inte till exempel ta hänsyn till meddelandenas innehåll.

Stadsledningskontoret föreslår att skrivningen ”på och över offentlig plats” utgår eftersom tillståndsplikt för sådan affisivering följer redan av 3 kap. 1 § OL.

Högtalarutsändning (15 §)

Yttrandefriheten kan inte begränsas genom lokala ordningsföreskrifter. Föreskrifter som utan avseende på yttrandets innehåll närmare reglerar sättet att sprida yttrandet anses dock inte som en begränsning av yttrandefriheten och kan därmed godtas, under förutsättning att föreskriften motiveras av hänsyn till den allmänna ordningen.

Stadsledningskontoret föreslår ingen förändring av bestämmelsen avseende högtalarutsändning.

Badförbud och camping (16 och 17 §§)

Badförbud gäller i uppräknade områden och föreslås gälla även i närheten av markerade kablar. Vad gäller camping föreskrivs att camping inte får ske på offentlig plats.

Stadsledningskontoret föreslår ingen annan förändring av dessa bestämmelser.

Hundar (18 §)

Enligt förarbetena till ordningslagen kan lokala föreskrifter om hundar avse kopplingstvång, upplöckningstvång och förbud mot att låta hundar vistas på vissa platser.

Stadsledningskontoret föreslår att bestämmelsen struktureras om och formuleras tydligare på sätt som framgår av jämförelsetabellen. Nedan följer resonemang om de största förändringarna av bestämmelsen.

Upplockningstvång bör enligt betänkandet som låg till grund för ordningslagen, SOU 1985:24, begränsas till områden med tydlig stadsprägel. Hundspilling kan utgöra olägenhet även inom områden av friluftskaraktär, lekparker, badstränder, motionsspår och dylikt. Föreskrifter om kopplingstvång bör i allmänhet ges ett snävare tillämpningsområde än föreskrifter om upplockningstvång. Bestämmelser om förbud mot att hålla hund på offentliga platser bör endast meddelas när särskilt starka skäl talar för ett sådant förbud.

Nuvarande bestämmelse ”att föroreningar efter hunden på offentlig plats plockas upp” har upphävts av länsstyrelsen i flera beslut beträffande andra kommuner. Länsstyrelsen motiverar vanligtvis sina beslut om upplockningstvång på följande sätt. Av praxis framgår det att upplockningstvång bör begränsas till områden med tydlig stadsprägel. Upplockningstvång avseende vidsträckta områden eller områden av ren landsbygdskaraktär har ansetts vara för långtgående (RÅ 1980 2:55). Det geografiska tillämpningsområdet, dvs. alla offentliga platser, ges en större räckvidd än vad som är påkallat. Ett upplockningstvång bör begränsas till vissa på lämpligt sätt angivna områden inom kommunen. Föreskriften är alltför långtgående i den meningen att den lägger onödigt tvång på allmänheten. Det finns vidare risk för att respekten för bestämmelsen undergrävs.

Stadsledningskontoret föreslår därför en annan formulering av upplockningstvånget som är mer specifik, men som ändå omfattar de områden där ett upplockningstvång är motiverat. Följande lydelse föreslås ”Föroreningar efter hund ska plockas upp på eller i omedelbar anslutning till gata, trottoar, parkväg, torg eller annan plats som används av gående eller cyklister, och i rabatt, på anlagd gräsyta, anlagda områden av friluftskaraktär, lekplatser, begravningsplatser, badplatser och motionsspår.”

Länsstyrelsen har i två beslut bedömt att skrivningar som stadens beträffande tikar: ”Utomhus skall tik under löptid hållas kopplad eller inom inhägnat område.” är för långtgående. Länsstyrelsen skriver att i praxis har ordningsföreskrifter avseende kopplingstvång inom hela kommunen eller på alla offentliga platser i flera fall ansetts för långtgående (se till exempel RÅ 1980 2:55). Länsstyrelsen bedömning med stöd av denna praxis är att föreskriften har getts ett alltför omfattande geografiskt tillämpningsområde och att den därmed strider mot 3 kap. 12 § OL.

Stadsledningskontoret bedömer att det kopplingstvång som redan gäller är tillräckligt även för tikar under löptid och föreslår därför att kopplingstvånget för löpande tikar utgår och att samma regler gäller för alla hundar.

SKR:s underlag har tidigare innehållit en bestämmelse om att hundar som inte är kopplade ska ha halsband med ägarens namn, adress och telefonnummer. Göteborgs Stads lokala ordningsföreskrifter innehåller också en sådan bestämmelse. Numera finns generella bestämmelser om märkning och registrering av hundar i lagen (2007:1150) om tillsyn över hundar och katter och förordningen (2007:1240) om tillsyn över hundar och katter. Hundar ska vara märkta med mikrochips eller tatuering och registreringen ska innehålla en rad relevanta uppgifter. Med hänsyn till att frågan är reglerad i annan författning ska inte längre regler om halsband med uppgifter om ägare med mera finnas i lokala ordningsföreskrifter. Stadsledningskontoret föreslår därför att denna bestämmelse ska utgå ur föreskrifterna.

SKR anser vidare att en lokal föreskrift om att Polismyndigheten får bestämma vad som ska ske med omhändertagna hundar när ägaren inte hör av sig, ligger utanför det bemyndigande kommunerna har att meddela lokala ordningsföreskrifter om. En sådan bestämmelse torde dessutom strida mot 2 kap. 15 § regeringsformen. Där stadgas att varje medborgare vilkens egendom tas i anspråk genom expropriation eller annat sådant förfogande, ska vara tillförsäkrad ersättning för förlusten enligt grunder som bestäms i lag. Vissa sådana regler finns i lagen om hittegods. Stadsledningskontoret föreslår därför att det stycke som avser hund som anträffas lös utgår.

Överträdelse av lokal ordningsföreskrift (19 §)

Stadsledningskontoret föreslår inga förändringar i bestämmelsen om överträdelse av lokal ordningsföreskrift.

Ikraftträdande

Kommunfullmäktiges beslut att anta, ändra eller upphäva föreskrifter gäller från och med att protokollet från fullmäktiges sammanträde har justerats, om inte senare tidpunkt bestäms. Eftersom länsstyrelsen kan upphäva en föreskrift i normalfallet inom tre veckor från det att kommunens beslut har anmälts till länsstyrelsen, bör kommunen ange en ikraftträdandedag som ligger något fram i tiden.

Eftersom förslaget får anses innebära att nya föreskrifter tas fram anges det att äldre föreskrifter ska upphöra att gälla och, i anslutning till ikraftträdandebestämmelsen, en bestämmelse om fortsatt giltighet av äldre föreskrifter under vissa angivna förutsättningar.

Uthyrning av enpersonsfordon hanteras genom annan reglering

Med enpersonsfordon avses sparkcyklar, cyklar, mopeder och liknande, oberoende av om de har ett eller flera hjul, en sitt- eller ståplats för föraren och om de är försedda med motor eller inte.

Uthyrningsverksamhet, tillhandahållande av tjänster och dylikt i allmänhet, som sker på offentlig plats inom detaljplanelagt område omfattas av krav på tillstånd redan enligt 3 kap. 1 § OL. Kommunen får, med stöd av sitt bemyndigande, meddela de ytterligare föreskrifter som behövs för att upprätthålla den allmänna ordningen.

Ordningsföreskrifterna kan utformas antingen som en generell precisering av tillståndskravet, som ett förbud mot verksamheten på vissa utpekade platser eller som en kombination av dessa.

Parkering av enpersonsfordon efter avslutad färd regleras genom parkeringslagstiftningen och kan därmed inte regleras genom lokala föreskrifter med stöd av ordningslagen. Det är inte möjligt att utfärda ”parkeringsböter” för fordon som inte omfattas av krav på registrering.

Överträdelser av bestämmelser om stannande, parkering etcetera i trafikförordningen kan medföra ansvar i form av penningböter som brott mot trafikförordningen. I sammanhanget kan nämnas att det i trafikförordningen finns bestämmelser som innebär att det råder körförbud med elsparkcyklar på gångbanor och parkeringsförbud på gång- och cykelbanor, annat än vid cykelställ eller annan uppställningsplats. Med stöd av lagen och förordningen om flyttning av fordon i vissa fall har kommunen och Polismyndigheten getts möjlighet att flytta fordon under vissa omständigheter. Det krävs inte att fordonet är registrerat i vägtrafikregistret för att det ska få flyttas.

Nedan följer en beskrivning av hur uthyrning av enpersonsfordon fungerar i Göteborgs Stad.

Polismyndigheten har gett fyra företag tillstånd att hyra ut sammanlagt 5 000 elsparkcyklar under 2023. Göteborgs Stad har fått yttra sig över ansökningarna och har tillstyrkt dem med ett antal villkor. De villkor som kommunen har möjlighet att ställa upp är sådana som knyter an till kommunens roll som ägare till eller förvaltare av den offentliga platsen och som har ett direkt samband med nyttjandet. Sådana villkor kan avse skötseln av den offentliga platsen, markanvändning, stadsbild, miljö och trafik. Göteborgs Stad ställer bland annat villkor om information och felanmälan för medborgare, digital regelgivning, fordonskontroll, dialog och samarbete med Göteborgs Stad och delning av data. Zoner med olika restriktioner meddelas företagen. Göteborgs Stad tar ut en avgift för upplåtelse av offentlig plats. Göteborgs Stads parkeringsvakter övervakar parkeringen av elsparkcyklar och flyttar fordon som står dåligt parkerade eller har ramlat omkull. För flyttning tas en avgift ut av uthyraren.

Stadsledningskontoret bedömer efter samråd med stadsmiljöförvaltningen att nuvarande ordning vad gäller elsparkcyklar är tillfyllest. Det saknas behov av ytterligare reglering i ordningsföreskrifterna.

Stadsledningskontorets bedömning

Stadsledningskontoret bedömer efter genomförd översyn att förslaget till Göteborgs Stads lokala ordningsföreskrift är anpassat till SKR:s uppdaterade cirkulär och till rättspraxis. Bedömningen är att förslaget kan remitteras till berörda remissinstanser.

I tjänsteutlåtandet har stadsledningskontoret lyft några frågor som vissa av remissinstanserna ska beakta. Det rör bland annat platser som ska jämföras med offentlig plats, alkohol- och lustgasförbud och tillfällig försäljning. Stadsledningskontoret kommer i beredningen att göra en bedömning om de synpunkter som kommer in är möjliga att omhänderta i lokala ordningsföreskrifter.

Efter att remissinstanserna lämnat sina yttranden bereds ärendet för beslut i kommunstyrelse och kommunfullmäktige. Beslut om lokala ordningsföreskrifter är ett sådant beslut av principiell beskaffenhet som enligt kommunallagen ska fattas av kommunfullmäktige.

Erica Farberger

Eva Hessman

Förste stadsjurist

Stadsdirektör